



ADOTTATO dal Consiglio Comunale con Delibera
 n. 16 del 05/07/2013

Il Responsabile del procedimento
 Dott. Germano Pezzoni


Il Sindaco
 Arch. Fabio De Pedro

STUDIO Ing. Sergio BAISINI

Via Argilla, 6-25040- Boario Terme (BS)
 t. e f. 0364.533783 mail: sergiobaisini@studiobaisini.it

Planificazione
 Ing. Sergio Baisini
 Arch. Michela Abondio
 Ing. Antonio Acerbi

Collaborazione
 Arch. Nicola Abondio
 Dott. Emanuele Zanelli



DOCUMENTO di PIANO









P.T.C.P. tavola paesistica

scala 1: 10.000
 data gennaio 2014



DdP
 1.02

LEGENDA



COMPONENTI DEL PAESAGGIO FISICO E NATURALE

-  Aree idriche, glaciali, nevai, laghetti alpini
-  Prati e pascoli permanenti
-  Vegetazione naturale erbacea e cespugliati sui versanti
-  Boschi di latifoglie
-  Boschi di conifere
-  Corpi idrici principali
-  Crinali e loro ambiti di tutela
-  Ambiti di particolare rilevanza naturalistica




COMPONENTI DEL PAESAGGIO AGRARIO E DELL'ANTROPIZZAZIONE CULTURALE

-  Castagneti da frutto
-  Vigneti


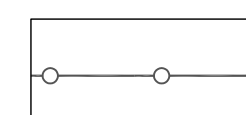

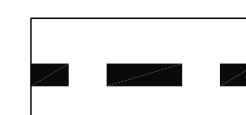
COMPONENTI DEL PAESAGGIO STORICO CULTURALE

-  Rete stradale storica principale
-  Rete stradale storica secondaria

COMPONENTI DEL PAESAGGIO URBANO

-  Centri storici
-  Aree produttive
-  Aree edificate

RILEVANZA PAESISTICA, COMPONENTI IDENTIFICATIVE, PERCETTIVE E VALORIZZAZIONE DEL PAESAGGIO

-  Ambiti di elevato valore percettivo
-  Itinerari di fruizione paesistica
-  Limitazione all'estensione degli ambiti delle trasformazioni condizionate
-  Confine comunale

