





- Legenda**
-  Confine comunale
 -  Core Areas
 -  Area di Tutela della ZPS IT2060401 Parco delle Orobie Bergamasche
 -  Principali barriere infrastrutturali ed insediative

COMUNE DI OSSIMO

Provincia di Brescia



PIANO DI GOVERNO DEL TERRITORIO

ai sensi della Legge Regionale 11 marzo 2005, n° 12 e successive modifiche ed integrazioni

PROGETTISTA
Arch. Antonio Rubagotti

PIANO DEI SERVIZI - PIANO DELLE REGOLE

S.6-R.6
Carta della Rete Ecologica Comunale

scala 1:10.000

COLLABORATORI
Pian. Francesca Bondioni
Arch. Raffaella Camisani
Arch. Fabio Facchetti
Arch. Valentina Fioramanti
Matteo Rizzi

Il Sindaco
Il Responsabile del Procedimento
Il Segretario

CONSULENTI
Dott. Davide Gerevini

Adottato con delibera del C.C. n° del
Approvato con delibera del C.C. n° del
Pubblicato sul B.U.R.L. n° del

2012 (ns. rif. 244-U)

architettura
e territorio

