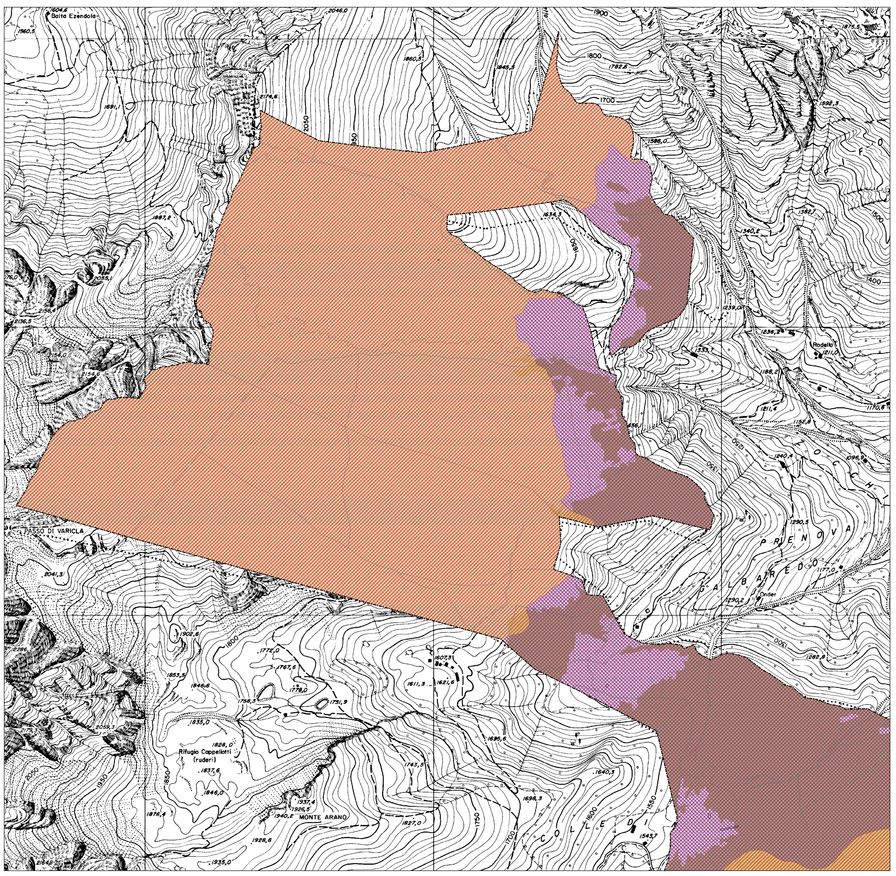

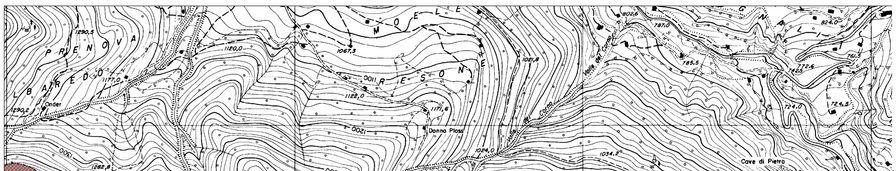

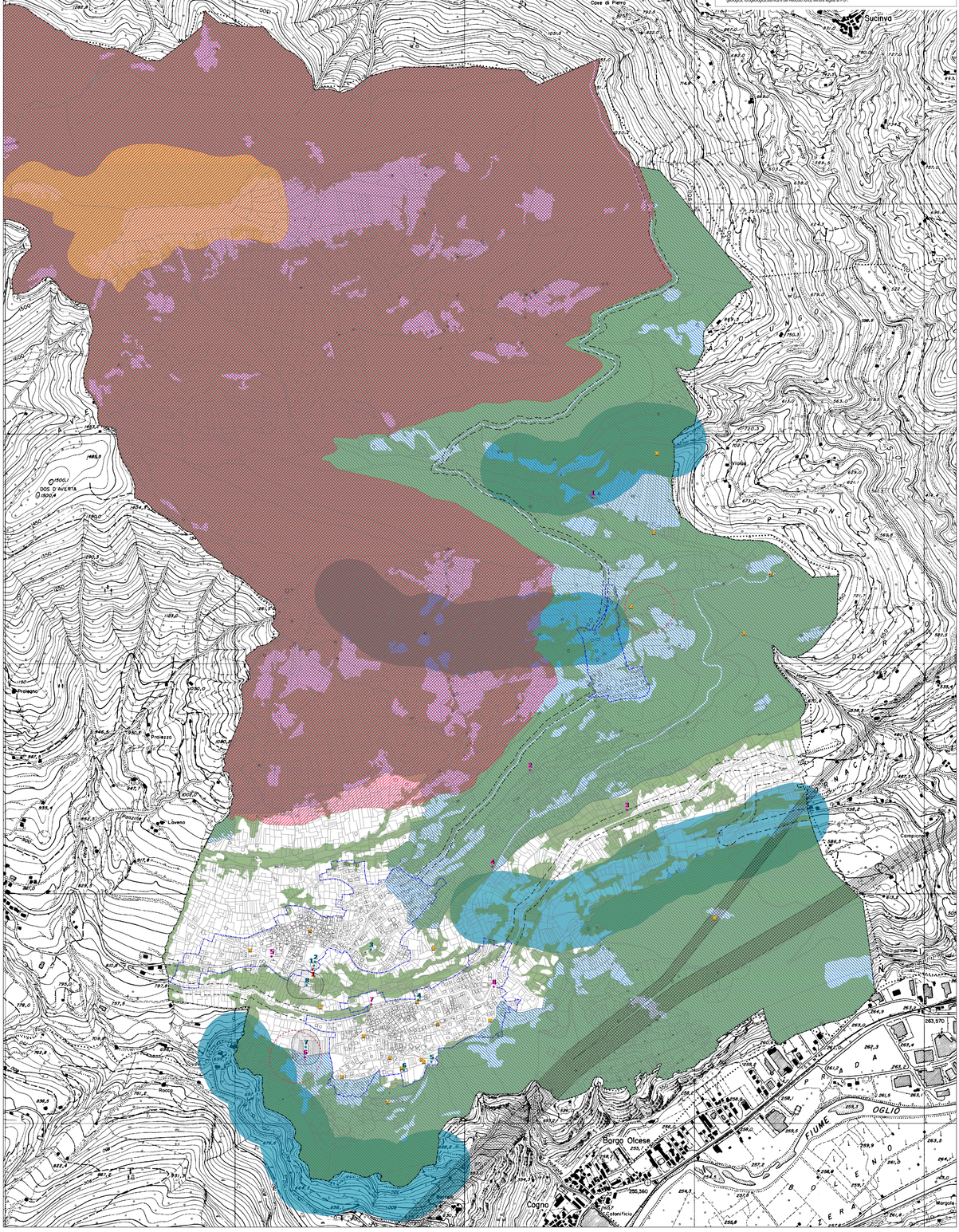

COMUNE DI OSSIMO
Provincia di Brescia

PIANO DI GOVERNO DEL TERRITORIO

ai sensi della Legge Regionale 11 marzo 2005, n° 12
e successive modifiche ed integrazioni

DOCUMENTO DI PIANO

P.1b.5

Il sistema dei vincoli

scala 1:5000

Il Sindaco

Il Responsabile del Procedimento

Il Segretario

Adottato con delibera del C.C. n° _____ del_____
Approvato con delibera del C.C. n° _____ del_____
Pubblicato sul B.U.R.L. n° _____ del_____

PROGETTISTA
Arch. Antonio Rubagotti

COLLABORATORI
Pian. Francesca Bondioni
Arch. Raffaella Camisani
Arch. Fabio Facchetti
Arch. Valentina Fioramanti
Matteo Rizzi

CONSULENTI
Dott. Davide Gerevini

2 0 1 2 (ns. rif. 244-U)

architetturaeterritorio
associazione professionale
studio associato
Antonio Rubagotti - Fabio Facchetti
via Milano 67 - 25080 Prevalle (BS) - tel. e fax 0365/559370
info@architetturaeterritorio.it www.architetturaeterritorio.it

Legenda

Confine comunale

Proposta di Perimetro di Centro Abitato

Vincoli paesaggistico-ambientali

Fasce di rispetto di fiumi e torrenti (art. 142 lett.c. - D.lgs 42/2004)

Territori alpini ed appenninici (art. 142 lett.d. - D.lgs 42/2004)

Vincolo ex art. 142, c. 1 lett. g) del D. Lgs. 42/2004 (bosco, individuato in base allo studio propedeutico alla realizzazione del Piano di Indirizzo Forestale della Comunità Montana di Valleca

Ambiti elevata naturalità: (art. 17 NTA - PTR) territori sopra la linea dei 1.000 mt

Beni culturali

Cose immobili e mobili appartenenti allo Stato, alle regioni, agli altri enti pubblici territoriali, nonchè ad ogni altro ente ed istituto pubblico e a persone giuridiche private senza fine di lucro, ivi compresi gli enti ecclesiastici civilmente riconosciuti, che presentano interesse artistico, storico, archeologico o etnoantropologico (art. 10, comma 1 D.Lgs 42/2004)

Beni vincolati: ex lege ex art. 12, comma 1 del D. Lgs. 42/2004 (Le cose indicate all'articolo 10, comma 1, che siano opera di autore non più vivente e la cui esecuzione risalga ad oltre cinquanta anni, se mobili, e ad oltre settanta anni, se immobili, fino a quando non sia stata effettuata la verifica di cui al comma 2 dell'art. 12 del D. Lgs. 42/2004)

- Emergenza storico architettoniche
- 1 Museo Etnografico "Ossimo ieri"
- Edifici religiosi
- 1 Chiesa Parrocchiale SS Gervasio e Protasio
- 2 Oratorio dei Discipilini
- 3 Chiesa di San Carlo
- 4 Chiesa di San Rocco
- 5 Chiesa Parrocchiale SS Cosma e Damiano
- 6 Cimitero Napoleonico di Ossimo Inferiore
- 7 Cimitero di Ossimo Inferiore
- 8 Cimitero di Ossimo Superiore
- Sarteile
- 1 Sarteile di Pat
- 2 Edicola fontana morta
- 3 Edicola Camino
- 4 Edicola
- 5 Sarteile
- 6 Sarteile delle anime purgatti
- 7 Edicola
- 8 Oratorio Madonna della Croce

Tutela archeologica

Area a rischio archeologico (fonte dati Atlante Archeologico Regione Lombardia - Soprintendenza per i Beni Archeologici della Lombardia)

Vincoli infrastrutturali e igienico sanitari

Fasce di rispetto delle infrastrutture stradali

Fasce di rispetto cimiteriale

Fascia di rispetto linea elettrica Alta Tensione

Fascia di rispetto depuratori (100 mt)

Terreni sottoposti a vincolo per scopi idrogeologici ai sensi del R.D. 2167/23

Per i vincoli determinati dalla classe 4 di fattibilità geologica e del Reticolo Idrico Minore si rimanda alle cartografie di cui all'analisi geologica, idrogeologica,sismica e del Reticolo Idrico Minore legate al PGT.