







**Comune di
ONO SAN PIETRO**




**Piano di Governo del Territorio
Valutazione Ambientale Strategica**

TAV. **8**
scala 1:3500

**- LA VALUTAZIONE -
Ambiti di Trasformazione
e
sensibilità paesistiche**

-  AMBITI DI TRASFORMAZIONE
-  PTCP - itinerari paesistici
-  PTCP - elevato valore percettivo
-  fascia di rispetto dei corsi d'acqua

PIANO PAESISTICO COMUNALE

-  sensibilità paes. media
-  sensibilità paes. alta
-  sensibilità paes. molto alta

SENSIBILITA' PAESISTICA

A.T.	classe di sensibilità	Rispetto corsi d'acqua	PTCP - elevato valore percettivo
1	media/alta	si	
2	media/alta	si	si
3	media/alta		si
4	media/alta		si
5	media/alta		si
6	alta		si
7	media		si
8	media		si
9	media		
10	media		
11	media		
12	media		si
13	media/alta		si

