






TAV. 4
scala 1:25000

**Le istituzioni per la tutela
della Natura e il patrimonio comunale**

Z. P. S.

-  Foresta di Legnoli
-  Orobie Bergamasche
-  Riserve Naturali
Incisioni Rupestri
di Ceto, Cimbergo e Paspardo
-  Parco Regionale dell'Adamello
-  aree di rilevanza (PTCP Brescia)
-  Aree di rilevanza Naturale
(PTC parco Adamello)

Rete Ecologica Prov - elementi lineari

-  Corridoi fluviali principali
-  Direttrici di collegamento esterno
-  Linee di connettività ecologica
in ambito collinare montano
-  alberi monumentali
-  SITO ARCHEOLOGICO
-  boschi comunali

