



PIANO DI GOVERNO DEL TERRITORIO

ai sensi della Legge Regionale 11 marzo 2005, n° 12

PIANO DELLE REGOLE

R.1.2 - Ricognizione e classificazione degli ambiti del territorio comunale
Scala 1: 2.000

Modificato in base alle osservazioni accolte e al parere di compatibilità al PTCP
2010

Adottato con delibera del C.C. n°
del

Il Sindaco

Approvato con delibera del C.C. n°
del

Il Responsabile del Procedimento

Pubblicato sul B.U.R.L. n°
del

Il Segretario

PROGETTISTI

Arch. Gianni Prandini, Arch. Antonio Rubagotti














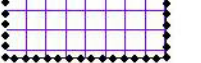






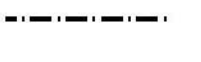

COLLABORATORI

Arch. Raffaella Camisani
Arch. Fabio Facchetti
Geom. Battista Prandini
Ing. Federico Santicoli

CONSULENTI

Dott. Geol. Luca Albertelli
Dott. Agr. Diego Balduzzi
Dott. Fulvio Bottarelli
Dott. Davide Gerevini



-  Nuclei di Antica Formazione
-  D1 interno: Ambiti residenziali consolidati
-  D2 esterno: Ambiti residenziali consolidati
-  D3: Ambiti residenziali di trasformazione
-  D4: Ambiti produttivi consolidati
-  Servizi pubblici e di interesse pubblico o generale esistenti
-  Servizi pubblici e di interesse pubblico o generale di progetto
-  Verde privato
-  Aree rurali
-  Aree rurali di tutela paesaggistica
-  Aree agricole produttive
-  Aree agro-silvo-pastorali
-  Aree di trasformazione residenziali
-  Aree di trasformazione produttive
-  Comparti soggetti a normativa paesaggistica
-  Comparti soggetti a conversione vigente
-  ZFR (L.22/2001) Foreste di Legnoli
-  Viabilità di progetto
-  Fascia di rispetto centinale
-  Fascia di rispetto metroidro
-  Fascia di rispetto stradale
-  Calture (vedi Tavola R.2)

