






Legenda

-  5 - molto alta
-  4 - alta
-  3 - media
-  2 - bassa
-  1 - molto bassa

COMUNE DI ONO SAN PIETRO  
Provincia di Brescia



PIANO DI GOVERNO DEL TERRITORIO  
ai sensi della Legge Regionale 11 marzo 2005, n° 12

DOCUMENTO DI PIANO - PIANO DELLE REGOLE

P.2.6b - R.5b - Classi di sensibilità paesistica  
Scala 1: 2.000

Modificato in base alle osservazioni accolte e al parere di compatibilità al PTCP  
2010

Adottato con delibera del C.C. n° del Il Sindaco  
Approvato con delibera del C.C. n° del Il Responsabile del Procedimento  
Pubblicato sul B.U.R.L. n° del Il Segretario

PROGETTISTI  
Arch. Gianni Prandini, Arch. Antonio Rubagotti

COLLABORATORI  
Arch. Raffaella Camisani  
Arch. Fabio Facchetti  
Geom. Battista Prandini  
Ing. Federico Santicoli

CONSULENTI  
Dott. Geol. Luca Albertelli  
Dott. Agr. Diego Balduzzi  
Dott. Fulvio Bottarelli  
Dott. Davide Gerevini

