



**PIANO DI GOVERNO DEL TERRITORIO**  
ai sensi della Legge Regionale 11 marzo 2005, n° 12

**DOCUMENTO DI PIANO**

P.2.2a - Previsioni di piano  
Scala 1: 2.000

Modificato in base alle osservazioni accolte e al parere di compatibilità al PTCP  
2010

Adottato con delibera del C.C. n°  
del

Il Sindaco

Approvato con delibera del C.C. n°  
del

Il Responsabile del Procedimento

Pubblicato sul B.U.R.L. n°  
del














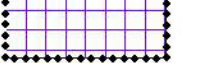






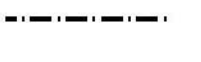

Il Segretario

**PROGETTISTI**  
Arch. Gianni Prandini, Arch. Antonio Rubagotti

**COLLABORATORI**  
Arch. Raffaella Camisani  
Arch. Fabio Facchetti  
Geom. Battista Prandini  
Ing. Federico Santicoli

**CONSULENTI**  
Dott. Geol. Luca Albertelli  
Dott. Agr. Diego Balduzzi  
Dott. Fulvio Bottarelli  
Dott. Davide Gerevini



-  Nuclei di Antica Formazione
-  D1 interno: Ambiti residenziali consolidati
-  D2 esterno: Ambiti residenziali consolidati
-  D3: Ambiti residenziali di trasformazione
-  D4: Ambiti produttivi consolidati
-  Servizi pubblici e di interesse pubblico o generale esistenti
-  Servizi pubblici e di interesse pubblico o generale di progetto
-  Verde privato
-  Aree floreali
-  Aree rurali di tutela demaniale
-  Aree agricole produttive
-  Aree agro-silvo-pastorali
-  Aree di trasformazione residenziali
-  Aree di trasformazione produttive
-  Comparti soggetti a normativa particolareggiata
-  Comparti soggetti a conversione vigente
-  ZFR (L.220/2001) Foreste di Legnoli
-  Viabilità di progetto
-  Fascia di rispetto centinale
-  Fascia di rispetto metroidro
-  Fascia di rispetto stradale
-  Calture (vedi Tavola R.2)

