



PIANO DI GOVERNO DEL TERRITORIO  
ai sensi della Legge Regionale 11 marzo 2005, n° 12

DOCUMENTO DI PIANO

P.1b.5b - Il sistema dei vincoli  
Scala 1: 2.000  
2009

Adottato con delibera del C.C. n°  
del  
Approvato con delibera del C.C. n°  
del  
Pubblicato sul B.U.R.L. n°  
del
























Il Sindaco  
Il Responsabile del Procedimento  
Il Segretario

PROGETTISTI  
Arch. Gianni Prandini, Arch. Antonio Rubagotti

COLLABORATORI  
Arch. Raffaella Camisani  
Arch. Fabio Facchetti  
Geom. Battista Prandini  
Ing. Federico Santicoli

CONSULENTI  
Dott. Geol. Luca Albertelli  
Dott. Agr. Diego Balduzzi  
Dott. Fulvio Bottarelli  
Dott. Davide Gerevini



- Legenda**
-  ambiti di particolare interesse ambientale (art. 17 NTA PTPR)
  -  vincolo ex art.142.1 lett. d) D.Leg. 42/2004 - territori alpini ed appenninici
  -  vincolo ex art.142.1 lett. c) D.Leg. 42/2004 - fiumi, torrenti e corsi d'acqua pubblici e relative sponde
  -  ZPS.IT2070301 - Foresta di Legnoli
  -  reticolo idrico minore
  -  fascia di rispetto cimiteriale
  -  fasce di rispetto da elettrodotti
  -  fasce di rispetto stradali
  -  Fascia di rispetto delle sorgenti 10 m
  -  Fascia di rispetto delle sorgenti 200 m
  -  Vincolo idrogeologico ex R.D. 3267/1923
  -  Terreni non vincolati, interclusi nelle zone di vincolo idrogeologico ex R.D. 3267/1923
  -  Vincolo ex art.142.1 lett.g) D.Leg.42/2004 - Bosco, da individuarsi in base all'art.3 L.R. 27/2004
  -  Beni culturali oggetto di tutela ai sensi dell'art.10 D. Lgs. 42/2004
  -  edifici religiosi
  -  01 Chiesa di Sant' Alessandro
  -  02 Chiesa di San Pietro in Ciccol
  -  03 Cimitero
  -  emergenze storico architettoniche
  -  01 "Ex Colonia"
  -  02 Proprietà Parrocchiale
  -  santelle
  -  01 Cappella di San Carlo

