



PIANO DI GOVERNO DEL TERRITORIO
ai sensi della Legge Regionale 11 marzo 2005, n° 12

DOCUMENTO DI PIANO

P.1b.5a - Il sistema dei vincoli
Scala 1: 10.000
2009

Adottato con delibera del C.C. n° del

Il Sindaco

Approvato con delibera del C.C. n° del

Il Responsabile del Procedimento

Publicato sul B.U.R.L. n° del

Il Segretario













PROGETTISTI
Arch. Gianni Prandini, Arch. Antonio Rubagotti

COLLABORATORI
Arch. Raffaella Camisani
Arch. Fabio Facchetti
Geom. Battista Prandini
Ing. Federico Santicoli

CONSULENTI
Dott. Geol. Luca Albertelli
Dott. Agr. Diego Balduzzi
Dott. Fulvio Bottarelli
Dott. Davide Gerevini






Legenda

-  ambiti di particolare interesse ambientale (art. 17 NTA PTPR)
-  vincolo ex art.142.1 lett. d) D.Leg. 42/2004 - sentori alpini ed appenninici
-  vincolo ex art.142.1 lett. c) D.Leg. 42/2004 - fiumi, torrenti e corsi d'acqua pubblici e relative sponde
-  ZPS IT2070301 - Foresta di Legnoli
-  reticolo idrico minore
-  fascia di rispetto cimiteriale
-  fasce di rispetto da elettrodotti
-  fasce di rispetto stradali
-  Fascia di rispetto delle sorgenti 10 m
-  Fascia di rispetto delle sorgenti 200 m
-  Vincolo idrogeologico ex R.D. 3267/1923
-  Terreni non vincolati, interclusi nelle zone di vincolo idrogeologico ex R.D. 3267/1923

Vincolo ex art.142.1 lett.g) D.Leg.42/2004 - Bosco, da individuarsi in base all'art.3 L.R. 27/2004

Beni culturali oggetto di tutela ai sensi dell'art. 10 D. Lgs. 42/2004

-  edifici religiosi
- 01 Chiesa di Sant' Alessandro
- 02 Chiesa di San Pietro in Cicoli
- 03 Cimitero
-  emergenze storico architettoniche
- 01 "Ex Colonia"
- 02 Proprietà Parrocchiale
-  santelle
- 01 Cappella di San Carlo

