

comune di niardo

provincia di brescia

protocollo

Piano di Governo del Territorio

piano delle regole
azzonamento territorio montano

pr 1

dicembre 2012
scala 1:10000

aggiornamenti

il responsabile
del procedimento
geom. fabio bondioni

il sindaco
ing. carlo sacristani

collaborazione

ADOTTATO dal Consiglio Comunale con Delibera n° 9
del 15 giugno 2012

APPROVATO dal Consiglio Comunale con Delibera n° 40
del 15 dicembre 2012

pianificazione e coordinamento
 arch. claudio nodari • arch. mauro bellicini • arch. carlo fasser

claudio nodari
 architetto
 ORDINE DEGLI ARCHITETTI
 DELLA PROVINCIA DI BRESCIA
 544

mauro bellicini
 architetto
 ORDINE DEGLI ARCHITETTI
 DELLA PROVINCIA DI BRESCIA
 1265

carlo fasser
 architetto
 ORDINE DEGLI ARCHITETTI
 DELLA PROVINCIA DI BRESCIA
 1219

arch. ariela rivetta • ing. giuseppe garatti

ariela rivetta
 architetto
 ORDINE DEGLI ARCHITETTI
 DELLA PROVINCIA DI BRESCIA
 1909

giuseppe garatti
 ingegnere
 ORDINE DEGLI INGEGNERI
 DELLA PROVINCIA DI BRESCIA
 4983

valutazione ambientale strategica
 ing. marcella salvetti









marcella salvetti
 ingegnere
 ORDINE DEGLI INGEGNERI
 DELLA PROVINCIA DI BRESCIA
 4983

claudio nodari architetto
 studio di architettura e urbanistica
 25040 esine - bs - via a. manzoni 57 - tel. e fax 0364.46394





dott. for. marco sangalli
 ing. marcella salvetti
 arch. elena palestri
 ing. lidia cotti piccinelli

LEGENDA

SISTEMA PAESISTICO-AMBIENTALE E DELLE AREE AGRICOLE

-  E1 zone agricole di fondovalle
-  E1/1 zone agricole di fondovalle di valore paesistico ambientale e di rispetto dell'abitato
-  perimetro Parco Regionale dell'Adamello (Sistema Informativo Regione Lombardia - PTC Parco Adamello)
-  orizzonte alpestre
-  orizzonte antropico
-  zone prati terrazzati
-  E2 zone agro-pastorali e boschive
-  E3 zone agricole a tutela speciale
SIC IT 2070006 "Pascoli di Crocodomini - Alta Val Caffaro"
ZPS IT 2070401 "Alto Cadino - Val Fredda"

SISTEMA DELLE INFRASTRUTTURE

-  zone destinate alla viabilità
-  zone ferroviarie
-  confine comunale
-  zone d'acqua

