

comune di niardo

provincia di brescia

# Piano di Governo del Territorio

documento di piano

carta condivisa del paesaggio:  
sensibilità paesaggistica dei luoghi

**IN ACCOGLIMENTO DELLE OSSERVAZIONI  
E DEL PARERE DELLA PROVINCIA  
DI COMPATIBILITA' AL P.T.C.P.**

ADOTTATO dal Consiglio Comunale con Delibera n° 9  
del 15 giugno 2012

APPROVATO dal Consiglio Comunale con Delibera n° 40  
del 15 dicembre 2012

**pianificazione e coordinamento**  
arch. claudio nodari • arch. mauro bellicini • arch. carlo fasser

**claudio nodari** architetto  
ORDINE DEGLI ARCHITETTI  
DELLA PROVINCIA DI BRESCIA  
544

**mauro bellicini** architetto  
ORDINE DEGLI ARCHITETTI  
DELLA PROVINCIA DI BRESCIA  
1265

**carlo fasser** architetto  
ORDINE DEGLI ARCHITETTI  
DELLA PROVINCIA DI BRESCIA  
1319

arch. ariela rivetta • ing. giuseppe garatti

**ariela rivetta** architetto  
ORDINE DEGLI ARCHITETTI  
DELLA PROVINCIA DI BRESCIA  
1909

**giuseppe garatti** ingegnere  
ORDINE DEGLI INGEGNERI  
DELLA PROVINCIA DI BRESCIA  
1972

**valutazione ambientale strategica**  
ing. marcella salvetti

**marcella salvetti** ingegnere  
ORDINE DEGLI INGEGNERI  
DELLA PROVINCIA DI BRESCIA  
4983

**claudio nodari** architetto  
studio di architettura e urbanistica  
25040 esine - bs - via a. manzoni 57 - tel. e fax 0364 46394

dp 3i

dicembre 2012  
scala 1:10000

aggiornamenti

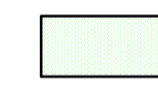





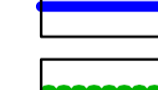




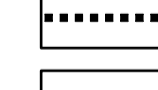
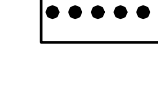
il responsabile  
del procedimento  
geom. fabio bondioni

il sindaco  
ing. carlo sacristani

collaborazione

dott. for. marco sangalli  
ing. marcella salvetti  
arch. elena palestri  
ing. lidia cotti piccinelli

## LEGENDA

-  sensibilità paesistica bassa
-  sensibilità paesistica media
-  sensibilità paesistica alta
-  sensibilità paesistica molto alta
-  ambiti delle fasce fluviali (vincoli D.Lgs 42/2004 - art.142)
-  distanza di 150 m dall'attuale asta fluviale del torrente Fa
-  quota altimetrica 1600 metri s.l.m. (vincoli D.Lgs 42/2004 - art.142, lettera d)
-  perimetro Parco Regionale dell'Adamello (Sistema Informativo Regione Lombardia - PTC Parco Adamello)
-  orizzonte alpestre
-  orizzonte antropico
-  E3 zone agricole a tutela speciale (SIC IT 2070006 "Pascoli di Crocodomini - Alta Val Caffaro" ZPS IT 2070401 "Alto Cadino - Val Fredda")
-  nuclei di antica formazione
-  confine comunale

