

Piano di Governo del Territorio

documento di piano
mappatura richieste cittadini

dp 2

dicembre 2011
scala 1:2000

aggiornamenti

il responsabile del procedimento
geom. fabio bondioni

il sindaco
ing. cello sacristani

collaborazione
dott. for. marco sargalli
ing. marcella salvetti
arch. elena pallesi
ing. lida cotti piccinelli

ADOSSATO dal Consiglio Comunale con Delibera n° 9
del 15 giugno 2012

APPROVATO dal Consiglio Comunale con Delibera n° 40
del 15 dicembre 2012

planificazione e coordinamento

arch. claudio nodari • arch. mauro bellonci • arch. carlo tasser

arch. anita rivetta • ing. giuseppe garali

valutazione ambientale strategica



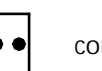
ing. marcella salvetti

claudio nodari architetto

studio di architettura e urbanistica

20140 estate - bs - via le mazzoni 57 - tel. 030 462394

LEGENDA

- richiesta di inserimento in ambito residenziale
- richiesta di inserimento in ambito industriale/artigianale
- richiesta di inserimento in ambito commerciale
- richiesta di inserimento in ambito a servizio
- richiesta di inserimento in ambito agricolo
-  zone d'acqua
-  zone ferroviarie
-  confine comunale

