
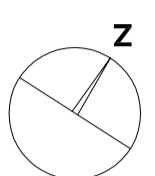


TAVOLA: DATA: Gennaio 2015 SCALA: 1:200



OGGETTO:

PROGETTO.
Planimetria generale del cimitero,
stato di fatto pianta piano terra e piano primo,
zonizzazione funzionale.



PIANO REGOLATORE CIMITERIALE

DELIBERA DEL C.C. DI ADOZIONE N. DEL
DELIBERA DEL C.C. DI APPROVAZIONE N. DEL

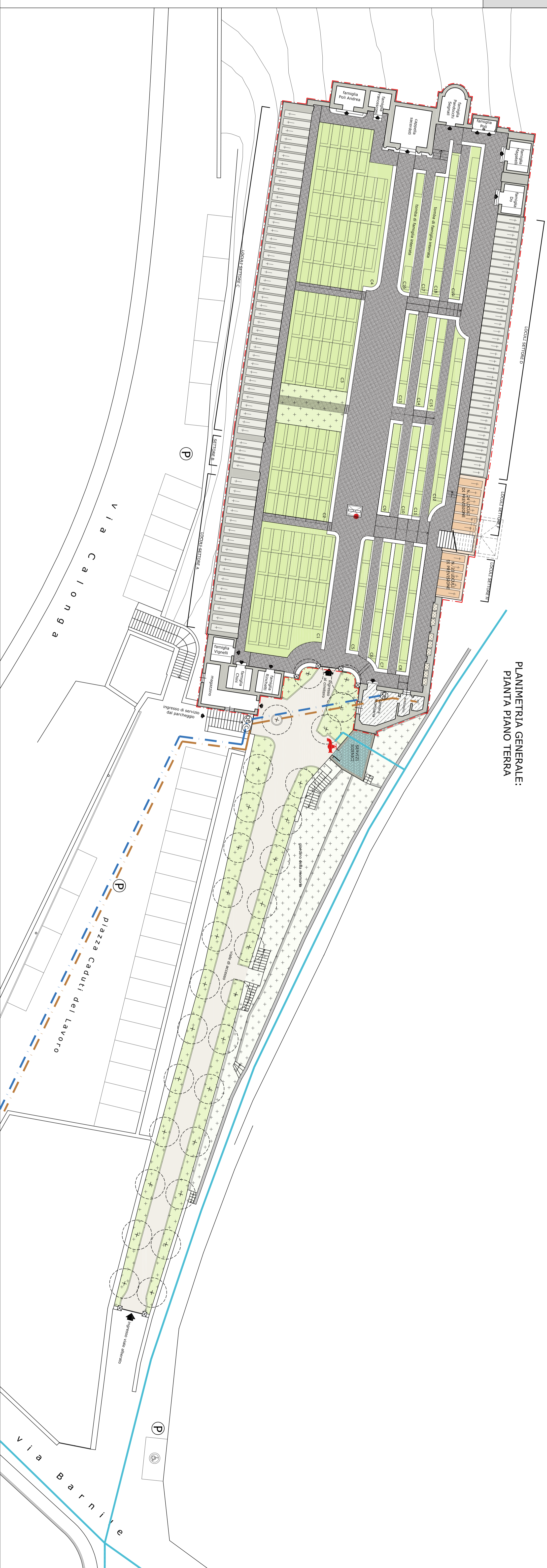
STRUTTORE:
dott. Ing. Carlo Sordani
RESPONSABILE PER IL PROGETTO:
Ing. Fabio Sordani

COMUNITA' DI TERRITORIO:
Comune di NiarDO

PROGETTISTA:
Nicola Antonio Naldi tecnico di Architettura - Via S. Caterina n. 5, 25047 Darfo I. (BS)
Insieme collaboratori: Marco Fontana, Architetto, Marco Brunelli, Architetto, Emanuele Zonelli, Urbanista



PLANIMETRIA GENERALE: PIANTA PIANO TERRA



LEGENDA

- tombe di famiglia
- campo ad inumazione
- loculi
- ossari/cinerari
- ossario comune (sotto camera mortuaria)
- vialetti
- condotta acquedotto comunale
- allaccio rete di distrib. energi. elettrica
- allaccio rete fognaria comunale
- monumento ai caduti
- monumenti vincolati
- parcheggio
- alberi
- fontanella
- giardino della memoria
- perimetro area cimiteriale
- coniatori
- quadro elettrico
- giardino delle rimembranze
- servizi igienici per il pubblico
- nuova distribuzione e localizzazione delle fosse in campo di inumazione

PROGETTO

sette	superficie in mq	n. fosse
C1	168,30	24
C2	71,40	24
C3	139,40	44
C4	10,90	5
C5	11,20	5
C6	12,10	5
C7	12,40	4
C8	8,40	4
C9	7,80	4
C10	23,30	7
C11	8,80	4
C12	8,70	4
C13	17,90	4
C14	11,80	2
C15	12,50	6
C16	17,70	6
C17		
C18		
C19		
TOTALE	559,60	191

Superfici campo di inumazione

sette	superficie in mq	n. fosse
A	16	
B	156	
C	140	
D	135	
E	24	
F	16	
G	20	
H	556	
TOTALE		

Loculi

sette	posti salina
A	60
B	60
C	60
D	60
E	60
F	60
G	60
H	60
TOTALE	600

Ossari-cinerari
esist. di fatto
progetto
demolizione per
ampliamento
TOTALE con progetto
Giardino delle Rimembranze
TOTALE mq 30,50

PIANTA PIANO PRIMO

