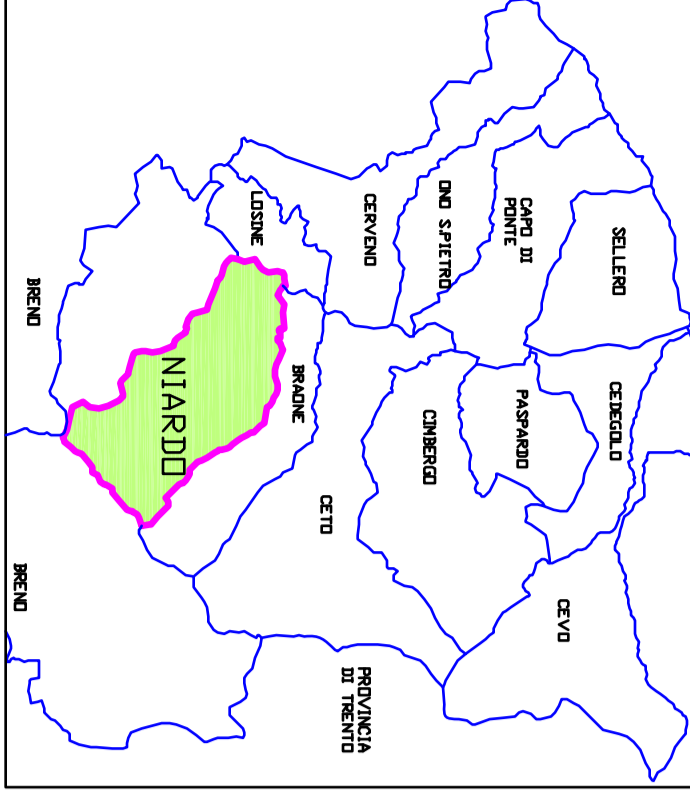



COMUNE DI NIARDO - PIANO DI EMERGENZA





N.TAVOLA 04.5 COMUNE DI NIARDO - PERICOLOSITA' VALANGHE -

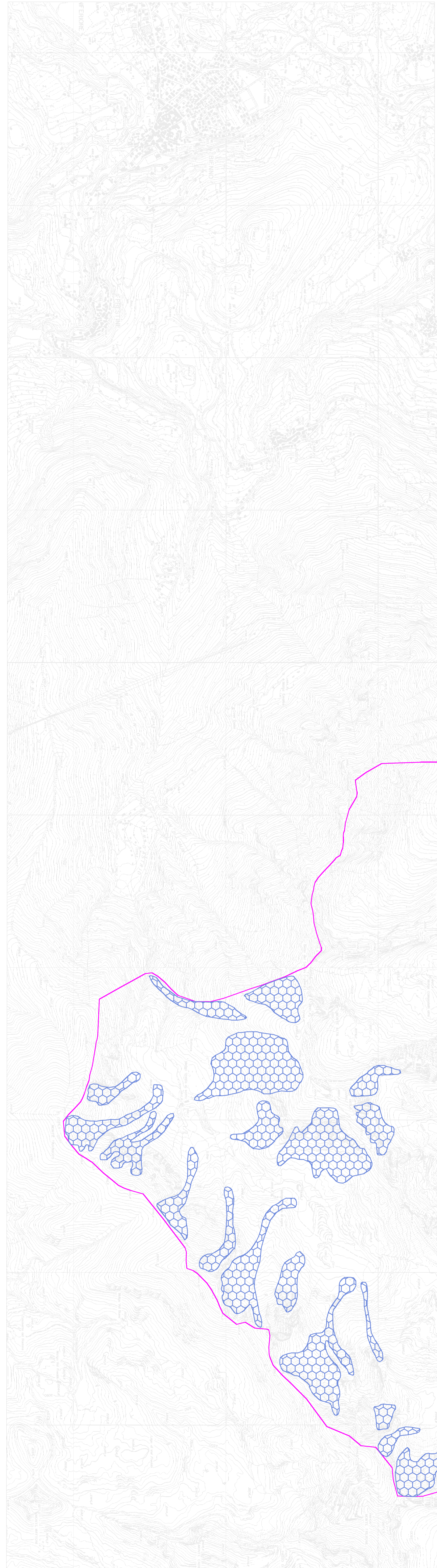
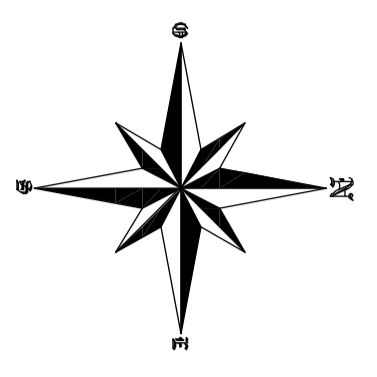
Scala:	1:10000	Doc.:	aggiornato 2006	Versione:	09/05/06	Revisione:	Doc. Ing. Marco Giamberini
Autore:		Data:		Redatto:		Comitato:	
Modificato:						Approvato:	

Gruppo di lavoro:
Dir. Gen. Luca Maffeo Abroggi
Dir. Ing. Marco Giamberini
Dir. Stefano Bazzucchi

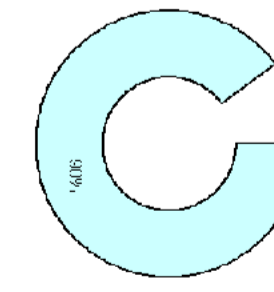
Gruppo s.n.c. di lavoro: **Geoport s.n.c. di lavoro** **Luca Maffeo & C.**
 Ufficio: Via Montegrappa, 47 - 25049 Spina (BS) Tel. 030 4348817
 Sede Amministrativa: Piazza Ferrara, 5 - 25017 Cologno (BS)
www.geoport.it
info@geoport.it
 Geologia - Geotecnica - Geologia Ambientale - Ingegneria Geotecnica e Geoprospezione


LEGENDA:

-  Limite comunale
-  H3 - Pericolosità valanghe - alta



Pericolosità di fruttone riferendosi da valanghe



100% del territorio comunale è stato sottoposto a valutazione di pericolosità e non risulta alcun rischio di fruttone. Il rischio di fruttone è stato valutato in base alle caratteristiche geologiche e geomorfologiche del territorio.

Il rischio di fruttone è stato valutato in base alle caratteristiche geologiche e geomorfologiche del territorio.