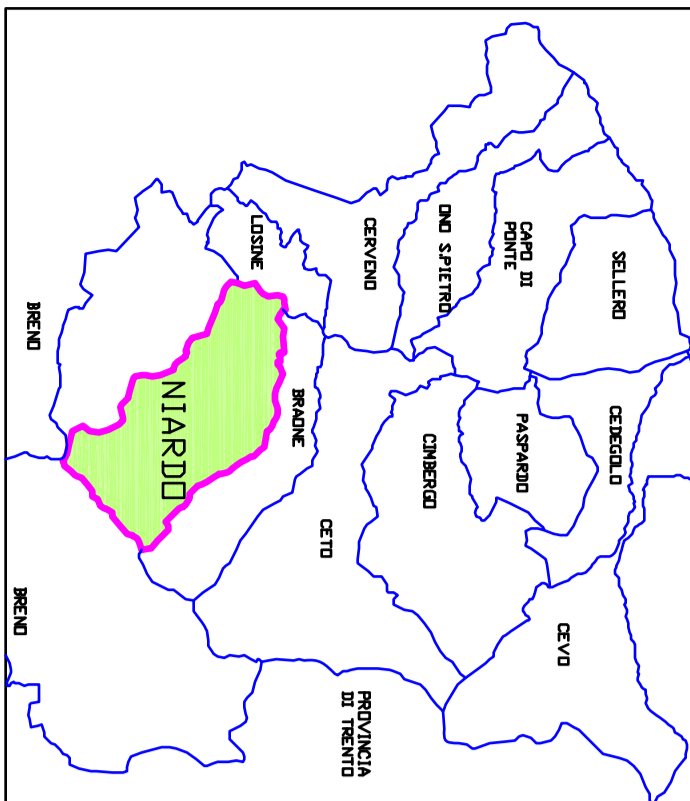


COMUNE DI NIARDO PIANO DI EMERGENZA




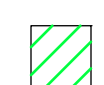

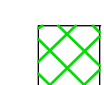
N.TAVOLA
04.2
COMUNE DI NIARDO
- PERICOLOSITA' FRANE -

Scala:	1:10000	Doc.:	aggiosto 2006	Versione:	09/05/06	Revisione:	Doc. Ing. Massimo Geronzi
Autore:		Disegnato:		Redatto:		Completato:	Approvato:
Revisione:	1						
Autore:							

Gruppo di Lavoro:
Dati: Ing. Massimo Geronzi
Dati: Stefano Bazzani

Gruppo s.n.c. di Aliperti Luca Major & C.
Via S. Maria Maddalena, 47 - 25049 Nardo (BS) - Tel. 030 4348811
www.gruppoaliperti.it
email: gruppoaliperti@gruppoaliperti.it

LEGENDA:

-  Limite comunale
-  H1 - Pericolosità frana - bassa -
-  H2 - Pericolosità frana - media -
-  H3 - Pericolosità frana - alta -

