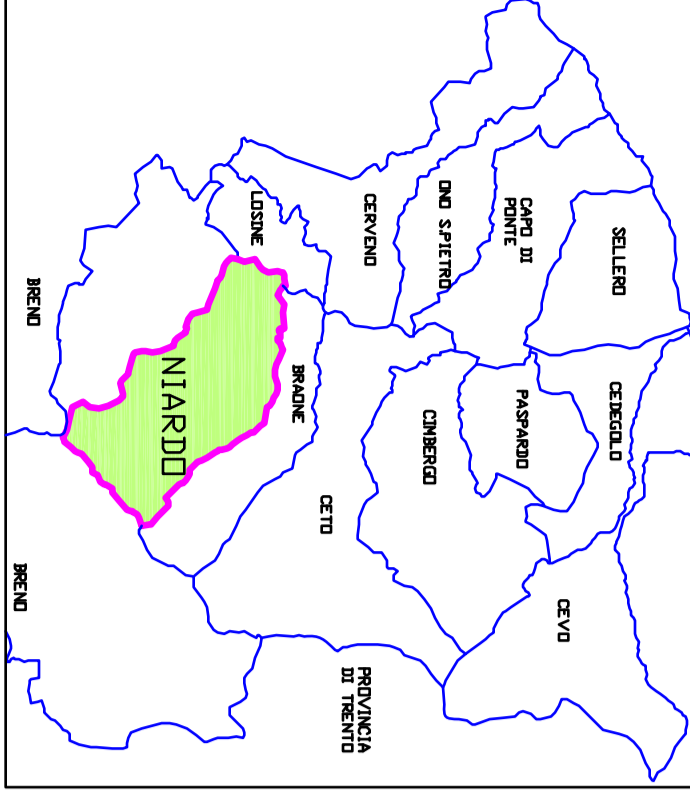


COMUNE DI NIARDO - PERICOLOSITA' CONIODI -









**N°TAVOLA
04.1**

COMUNE DI NIARDO - PERICOLOSITA' CONIODI -

Scala:	1:10000	Settore:	gestione 2006	Versione:	09/05/06	Revisione Data:	12/04/2006
Autore:		Disegnata:		Risultata:		Confermata:	Approvata:
Modificata:							
Approvata:							

Prodotto da:
Dati: Geo. Luca Maffeo Moriotti
Dati: Geo. Michele Giamatti
Dati: Stefano Bazzucchi

Prodotto da:
Geopiazzi & Associati - Luca Maffeo & C.
Via: Via Montegrappa, 41 - 25065 Bagnolo P. (CR 45041)
Sede e Direzione: Piazza Marconi, 5 - 25047 Cividale (BS)
Tel. +39 030 3140011
www.geopiazzi.it
info@geopiazzi.com
IOS
S.p.A. - Via S. Felice, 10 - 25012 Mantova (MN)
Tel. +39 0376 320000
www.ios.it

-  **Limite comunale**
-  **H1 - Pericolosità conioide - bassa -**
-  **H2 - Pericolosità conioide - media -**
-  **H3 - Pericolosità conioide - alta -**
-  **H2 - Pericolosità trasporto in massa - media -**
-  **H3 - Pericolosità trasporto in massa - alta -**

