



Comune di Monticelli Brusati

Piano Comunale di Emergenza



Tavola

3.2
CALZANA

SCENARIO IDRAULICO
allagamenti causati dal reticolo
secondario collinare montano





Scala


1:6.000

Legenda


Direttiva alluvioni 2007/60/CE - REVISIONE 2015 (fonte Regione Lombardia)


Area a rischio idraulico

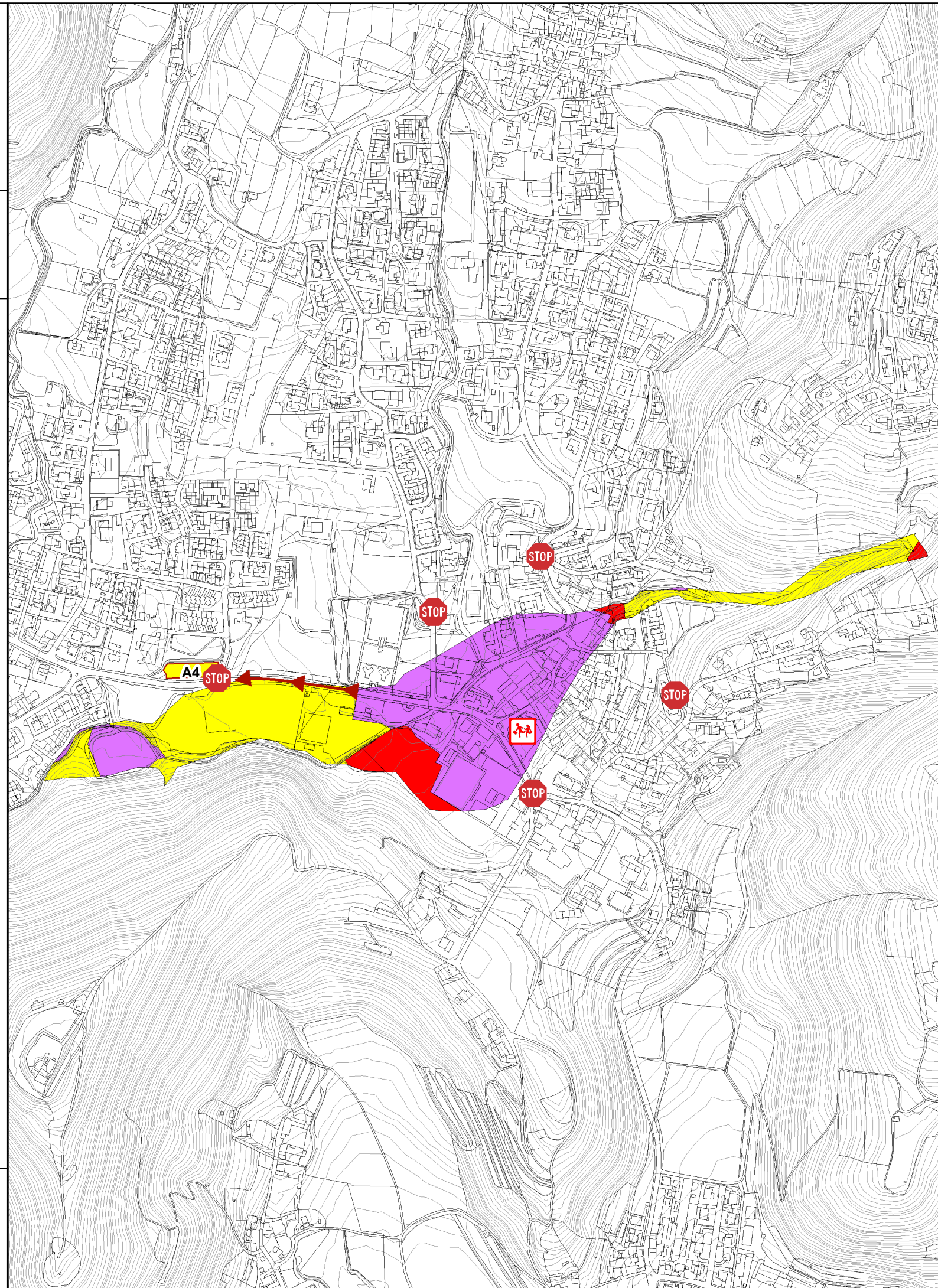
-  R1 - Moderato
-  R2 - Medio
-  R3 - Elevato
-  R4 - Molto elevato

 Cancelli di afflusso/deflusso

 Via di fuga

 Area di attesa per la popolazione

 Edificio vulnerabile
Scuola Primaria "Manlio Baron"



Data
ANNO 2017

Revisione
1

Base cartografica

AEROFOTOGRAMMETRICO

Progettista



DIVISIONE STUDI E PROGETTI



via del Sebino 12 - 25126 Brescia (BS)
tel. e fax 030 2706550
mail: info@risorseambiente.it