



Comune di Monticelli Brusati

Piano Comunale di Emergenza



Tavola

3.1
FOINA





SCENARIO IDRAULICO
allagamenti causati dal reticolo
secondario collinare montano




Scala

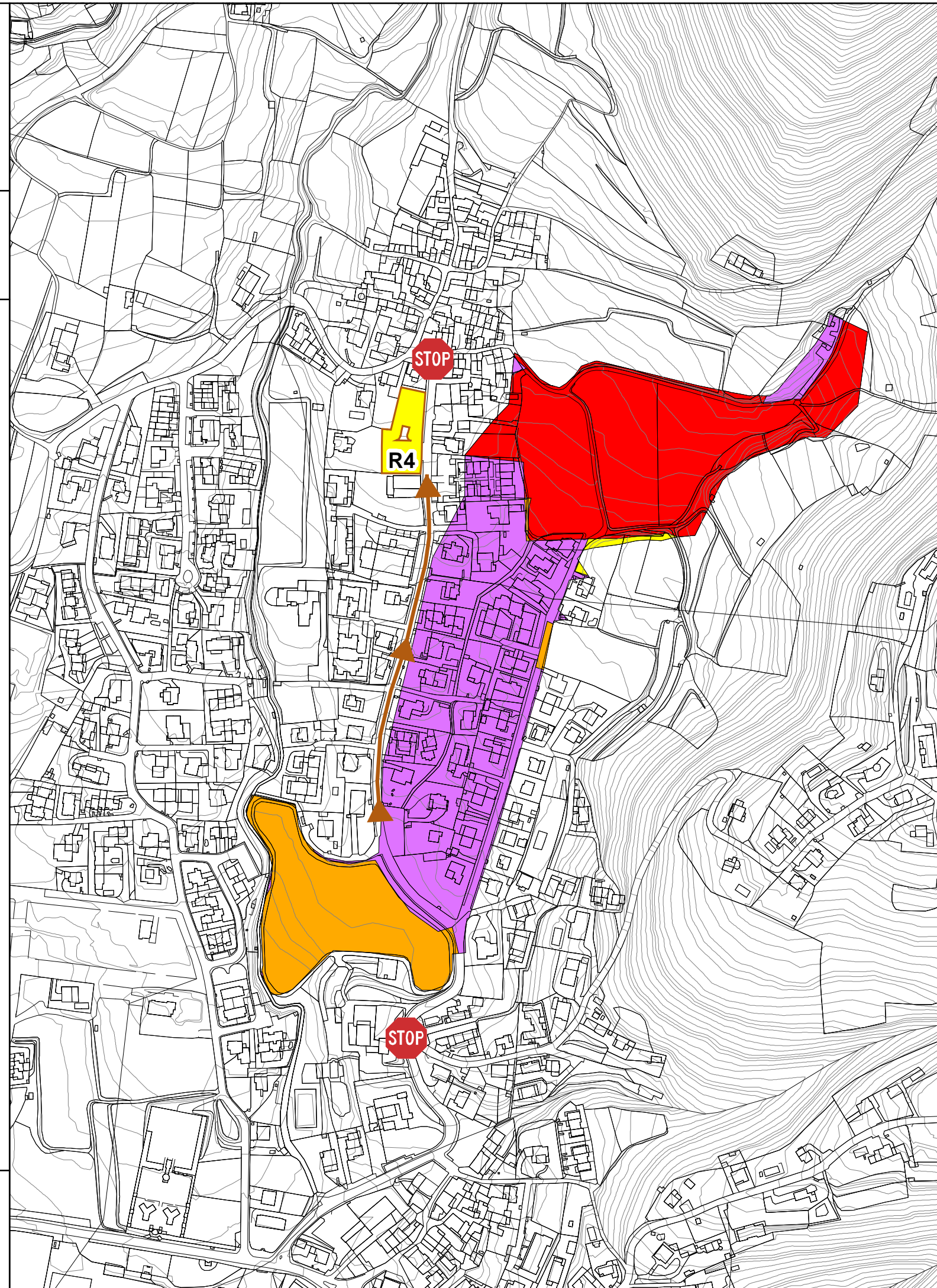
1:4.000

Legenda

Direttiva alluvioni 2007/60/CE - REVISIONE 2015 (fonte Regione Lombardia)
Area a rischio idraulico

-  R1 - Moderato
-  R2 - Medio
-  R3 - Elevato
-  R4 - Molto elevato

-  Cancelli di afflusso/deflusso
-  Via di fuga
-  Area di attesa per la popolazione



Data
ANNO 2017

Revisione
1

Base cartografica

AEROFOTOGRAMMETRICO

Progettista



DIVISIONE STUDI E PROGETTI

ReA s.r.l. via del Sebino 12 - 25126 Brescia (BS)
tel. e fax 030 2706550
mail: info@risorseambiente.it