






Comune di Monticelli Brusati
Piano Comunale di Emergenza




tavola	2/B	ANALISI DEL TESSUTO URBANIZZATO - viabilità principale e minore -	Scala	1:10.000
--------	------------	---	-------	-----------------

LEGENDA

-  Confini amministrativi

- Viabilità**
-  Strada Provinciale
-  Strada di competenza comunale

- Punto di accessibilità**
-  Punto atterraggio elicotteri

Data	Base cartografica	Progettista
ANNO 2017	AEROFOTOGRAMMETRICO	R_eA DIVISIONE STUDI E PROGETTI
Revisione		
1		

Provincia di Brescia

