



**Comune di Monticelli Brusati**  
**Piano Comunale di Emergenza**







Tavola	<b>1/D</b>	<b>ANALISI DELLA PERICOLOSITA' - terremoti -</b>	Scala	<b>1:10.000</b>
--------	------------	--	-------	-----------------

**Legenda**

Aggiornamento delle zone sismiche in Regione Lombardia (l.r. 1/2000, art. 3, c. 108, lett. d)  
Delibera Giunta regionale 11 luglio 2014 - n. X/2129

Classi di sismicit 

-  Zona 1
-  Zona 2
-  Zona 3
-  Zona 4

Data	ANNO 2017	Base cartografica	CARTA TECNICA REGIONALE	Progettista	<b>ReA</b> DIVISIONE STUDI E PROGETTI
Revisione	1	<small>Via dell'Industria 11 - 23126 Brescia (BS) Tel. +39 030 236620 Fax +39 030 236621 mail: info@reabrescia.it</small>			

Provincia di Brescia

