






**Comune di Monticelli Brusati**  
**Piano Comunale di Emergenza**



Tavola <b>1/A</b>	<b>ANALISI DELLA PERICOLOSITA' - idraulica e idrogeologica -</b>	Scala <b>1:10.000</b>
----------------------	----------------------------------------------------------------------	--------------------------

**Legenda**

Direttiva alluvioni 2007/60/CE - REVISIONE 2015 (fonte Regione Lombardia)

-  H - scenario frequente
-  M - scenario poco frequente
-  L - scenario raro

Data <b>ANNO 2017</b>	Base cartografica <b>AEROFOTOGRAMMETRICO</b>	Progettista <b>ReA DIVISIONE STUDI E PROGETTI</b>
Revisione <b>1</b>		<small>Via dell'Industria 11 - 23126 Brescia (BS) Tel. 030 280 20600 mail: info@reastudioprogetti.it</small>

Provincia di Brescia

