






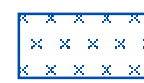
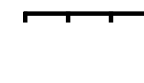


QUADRO DEL DISSESTO (proposta di aggiornamento di cui all'Elaborato 2 del PAI)

-  Area di frana attiva (Fa)/Modifiche e integrazioni
-  Area di frana quiescente (Fq)/Modifiche ed integrazioni
-  Area di frana stabilizzata (Fs)/Modifiche ed integrazioni
-  Area di conoide attivo non protetta (Ca)/Modifiche e integrazioni
-  Area di conoide attivo non parzialmente protetta (Cp)/Modifiche ed integrazioni
-  Area di conoide non recentemente attivatosi o completamente protetto (Cn)/Modifiche ed integrazioni

VINCOLI DI POLIZIA IDRAULICA (R.D. n° 523/1904; L. 431/85; L. 1/2000 e D.G.R. n° 7/13950 del 1.08.03)

-  Fascia di rispetto Reticolo idrico minore (limite di 10 m)

VINCOLI AMBIENTALI DERIVATI DA PIANIFICAZIONI SOVRAORDINATE

-  BELLEZZA D'INSIEME
Derivati dal SIBA regionale (tutto il territorio di Monte Isola è soggetto a vincolo ambientale con D.M. 26/09/1959 pubblicato sulla G.U. n. 243 del 08/10/1959, essendo esteso a tutta l'area in esame, tale indicazione non è stata riportata cartograficamente)
-  AMBITI DI ELEVATA NATURALITA'
Derivati dal SIBA regionale
-  TERRITORI COTERMINI AI LAGHI
(fascia dei 200 m) - Derivati dal SIBA regionale
-  Area assoggettata a vincolo idrogeologico ai sensi del R.D. n. 3267/1927 (trattini verso l'area assoggettata a vincolo)
- RETICOLO IDRICO SUPERFICIALE (SI VEDA APPOSITO STUDIO)**
 -  Reticolo idrico minore
 -  Altri elementi idrografici secondari più significativi



COMUNE DI MONTE ISOLA
Provincia di Brescia

PIANO DI GOVERNO DEL TERRITORIO
STUDIO GEOLOGICO DEL TERRITORIO COMUNALE
ai sensi dell'art. 57 della L.R. 12/2005 e 12 e della D.G.R.L. 28 maggio 2008 n. 8/7374

AGGIORNAMENTO DELLO STUDIO PRECEDENTE
REALIZZATO SECONDO LA L.R. n. 41 DEL 24/11/1997 E
DELLA D.G.R. N. 7/6645 DEL 30/11/2001
E INTEGRAZIONE PER LE NUOVE NORMATIVE SISMICHE
(Allegato A pagina 2 del DGR 8/7374 del 2008 - Ambiti di applicazione comma d)

Tavola 7 CARTA DEI VINCOLI

DATA	SCALA	COMMESSA	REDATTO	CONTROLLATO	APPROVATO	REV.
Luglio 2013	1:5.000	1160	GP	FS	FS	2



Dr. Geol. Francesco SERRA - Geologia Tecnica e Servizi per L'Ambiente
Ufficio: Via Amati, 2 - Sede legale: viale XXV Aprile, 17
26027 Pivotta d'Adda (CR)
Tel. 0363.77089 - fax 0363.707623
CF: SRRFNC937214357Z - PI: 00827350190