


Legenda

Frane



Area di frana attiva (Fa)/Modifiche e integrazioni

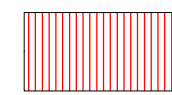


Area di frana quiescente (Fq)/Modifiche e integrazioni



Area di frana stabilizzata (Fs)/Modifiche e integrazioni


Conoidi



Area di conoide attivo non protetta (Ca)/Modifiche e integrazioni



Area di conoide attivo non parzialmente protetta (Cp)/Modifiche e integrazioni



Area di conoide non recentemente attivatosi o completamente protetta (Cn)/Modifiche ed integrazioni

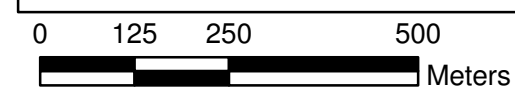


Opere di difesa massi

Reticolo idrico minore



Reticolo idrico minore



COMUNE DI MONTE ISOLA
Provincia di Brescia

PIANO DI GOVERNO DEL TERRITORIO STUDIO GEOLOGICO DEL TERRITORIO COMUNALE

ai sensi dell'art. 57 della L.R. 12/2005 e 12 e della D.G.R.L. 28 maggio 2008 n. 8/7374

AGGIORNAMENTO DELLO STUDIO PRECEDENTE
REALIZZATO SECONDO LA L.R. n. 41 DEL 24/11/1997 E
DELLA D.G.R. N. 7/6645 DEL 30/11/2001
E INTEGRAZIONE PER LE NUOVE NORMATIVE SISMICHE

(Allegato A pagina 2 del DGR 8/7374 del 2008 - Ambiti di applicazione comma d)

Tavola 6

CARTA DEI DISSESTI CON LEGENDA
UNIFORMATA A QUELLA DEL PAI

DATA	SCALA	COMMESSA	REDATTO	CONTROLLATO	APPROVATO	REV.
Luglio 2013	1:10.000	1160	GP	FS	FS	2



Dr. Geol. Francesco SERRA - Geologia Tecnica e Servizi per L'Ambiente
Ufficio: Via Amati, 2 - Sede legale: viale XXV Aprile, 17
26027 Rivolta d'Adda (CR)
Tel 0363.77089 - fax 0363.707620
CF: SRRFNC59T27H357Z - PI: 00827350190