




PIANO DI GOVERNO DEL TERRITORIO






COMMITTENTE	COMUNE DI MONTE ISOLA Località Siviano, 76 - 25050 Monte Isola (BS) Tel. 030.5925226 - Fax 030.5925078 Info@comune.monteisola.bs.it
PROGETTISTI	Arch. Silvano Buzzi di SILVANO BUZZI & ASSOCIATI SRL 25077 Rob. Volciano (BS) Via Bellini, 9 Tel. 0365 59581 -- fax 0365 5958600 e-mail: info@buzziassociati.it pec: info@pec.buzziassociati.it C.F. - P.I. - Reg. Imprese di Brescia 03533880179 Capitale sociale versato € 100.000,00
	 
	Ing. Francesco Rosa via Siviano, 74/A - 25050 Monte Isola (BS) cell. 347.0378160 tel 030.396135 e-mail: rosa@francesco.rosa.it P.I. 02719730984
COLLABORATORI	Arch. Francesco Nicolini

DOCUMENTO	Documento di Piano			
T 06 AP	QUADRO RICOGNITIVO E CONOSCITIVO - ANALISI PAESISTICA			
01 - adozione	CARTA DELLE CLASSI DI SENSIBILITA' DEL PAESAGGIO AGRARIO			
r 00	SCALA 1:5.000			
COMMESSA	EMISSIONE	CLIENTE	INCARICO	
U 578	Luglio 2013	E 322	Agosto 2010	APPROVATO: Francesco Rosa-Silvano Buzzi VERIFICATO: Francesco Rosa REDATTO: Francesco Rosa

LEGENDA

 Confine amministrativo comunale

Classi di sensibilità paesistica

-  Classe 1 - sensibilità paesistica molto bassa
-  Classe 2 - sensibilità paesistica bassa
-  Classe 3 - sensibilità paesistica media
-  Classe 4 - sensibilità paesistica alta
-  Classe 5 - sensibilità paesistica molto alta

