












PIANO DI GOVERNO DEL TERRITORIO



COMMITTENTE	<p>COMUNE DI MONTE ISOLA Località Sivilano, 76 - 25050 Monte Isola (BS) Tel. 030.9825226 - Fax 030.9825078 info@comune.monteisola.bs.it</p>
PROGETTISTI	<p>Arch. Silvano Buzzi di SILVANO BUZZI & ASSOCIATI SRL 25077 Rob. Voldano (BS) Via Bellini, 9 Tel. 0365 59581 — fax 0365 5958600 e-mail: info@buzziassociati.it pec: info@pec.buzziassociati.it C.F. - P.I. - Reg. Imprese di Brescia 03533880179 Capitale sociale versato € 100.000,00</p> <p> </p>
	<p> Ing. Francesco Rosa via Sivilano, 74/A - 25050 Monte Isola (BS) cell. 347.0378160 tel. 030.396135 e-mail: rosafra@libero.it P.I. 02719730984</p>
COLLABORATORI	Arch. Francesco Nicolini

DOCUMENTO	Documento di Piano			
T 01 AP	QUADRO RICOGNITIVO E CONOSCITIVO - ANALISI PAESISTICA			
01 - adozione	CARTA DELLE COMPONENTI DEL PAESAGGIO FISICO - NATURALE			
r 00	SCALA 1:5.000			
COMMESSA	EMISSIONE	CLIENTE	INCARICO	APPROVATO
U 578	Luglio 2013	E 322	Agosto 2010	Francesco Rosa/Silvano Buzzi
				VERIFICATO Francesco Rosa
				REDATTO Francesco Rosa

LEGENDA

-  Confine amministrativo comunale
-  Lago
-  Aree boscate
-  Vegetazione rupestre e dei detriti con affioramenti bloidi
-  Vegetazione arbustiva e cespugliati
-  Incolto
-  Prati e pascoli
-  Prati e pascoli arborati
-  Corsi d'acqua

Vincoli sul territorio

-  Fascia tutelata: 300 m dalla riva del lago (art. 142, comma 1, lettera b, D.Lgs. 22 gennaio 2004, n.42)
-  Aree di particolare interesse ambientale (L. 431/85, art. 1-ter)

