PTR - PIANO PAESISTICO REGIONALE

Tavola A - Ambiti geografici e unità tipologiche di paesaggio

Scala 1:300.000

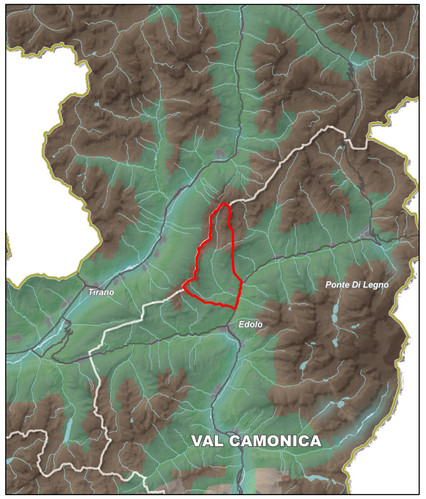

Legenda

- Ambiti geografici
- Autostrade e tangenziali
- Strade statali
- Infrastrutture idrografiche artificiali della pianura
- Confini provinciali
- Confini regionali
- Ambiti urbanizzati
- Laghi

UNITA' TIPOLOGICHE DI PAESAGGIO

Fascia alpina
- Paesaggi delle valli e dei versanti
- Paesaggi delle energie di rilievo

Fascia prealpina
- Paesaggi dei laghi insubrici
- Paesaggi della montagna e delle dorsali
- Paesaggi delle valli prealpine

Fascia collinare
- Paesaggi degli anfiteatri e delle colline moreniche
- Paesaggi delle colline pedemontane e della collina Banina

Tavola B - Elementi identificativi e percorsi di interesse paesaggistico

Scala 1:300.000

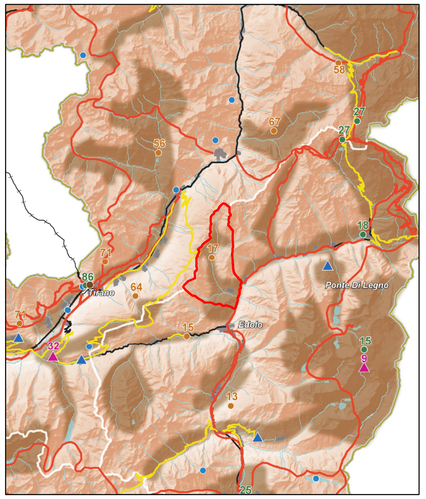

Legenda

- Confini provinciali
- Confini regionali

- Luoghi dell'identità regionale
- Paesaggi agrari tradizionali
- Geositi di rilevanza regionale
- Siti riconosciuti dall'UNESCO quali patrimonio mondiale, culturale e naturale dell'umanità

- Strade panoramiche - [vedi anche Tav. E]
- Linee di navigazione
- Tracciati guida paesaggistici - [vedi anche Tav. E]
- Belvedere - [vedi anche Tav. E]
- Visuali sensibili - [vedi anche Tav. E]
- Punti di osservazione del paesaggio lombardo - [art. 27, comma 4]
- Tracciati stradali di riferimento
- Bacini idrografici interni
- Ferrovie
- Ambiti urbanizzati
- Idrografia superficiale
- Infrastrutture idrografiche artificiali della pianura

AMBITI DI RILEVANZA REGIONALE
- Della montagna
- Dell'Oltrepò
- Della pianura

Tavola D - Quadro di riferimento degli indirizzi di tutela

Scala 1:300.000

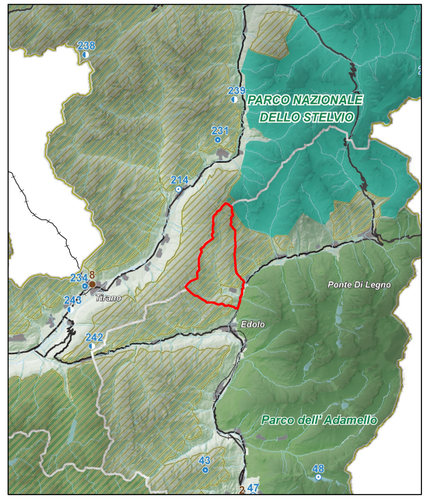

Legenda

- Confini provinciali
- Confini regionali
- Bacini idrografici interni
- Idrografia superficiale
- Ferrovie
- Strade statali
- Autostrade e tangenziali
- Ambiti urbanizzati
- Parco nazionale dello Stelvio
- Parchi regionali istituiti

AREE DI PARTICOLARE INTERESSE AMBIENTALE-PAESISTICO

- Ambiti di elevata naturalità - [art. 17]
- Ambito di specifico valore storico ambientale - [art. 18]
- Ambito di salvaguardia e riqualificazione dei laghi di Mantova [art. 19, comma 2]
- Laghi insubrici. Ambito di salvaguardia dello scenario lacuale [art. 19, comma 4 - vedi anche Tavole D1a - D1b -D1c - D1d]
- Ambito di specifica tutela paesaggistica del fiume Po - [art. 20, comma 8]
- Ambito di tutela paesaggistica del sistema vallivo del fiume Po [art. 20, comma 9]
- Naviglio Grande e Naviglio di Pavia - [art. 21, comma 3]
- Naviglio Martesana - [art. 21, comma 4]

PIANO TERRITORIALE DI COORDINAMENTO DELLA PROVINCIA DI BRESCIA

Tavola 1 - Struttura di piano

Scala 1:50.000

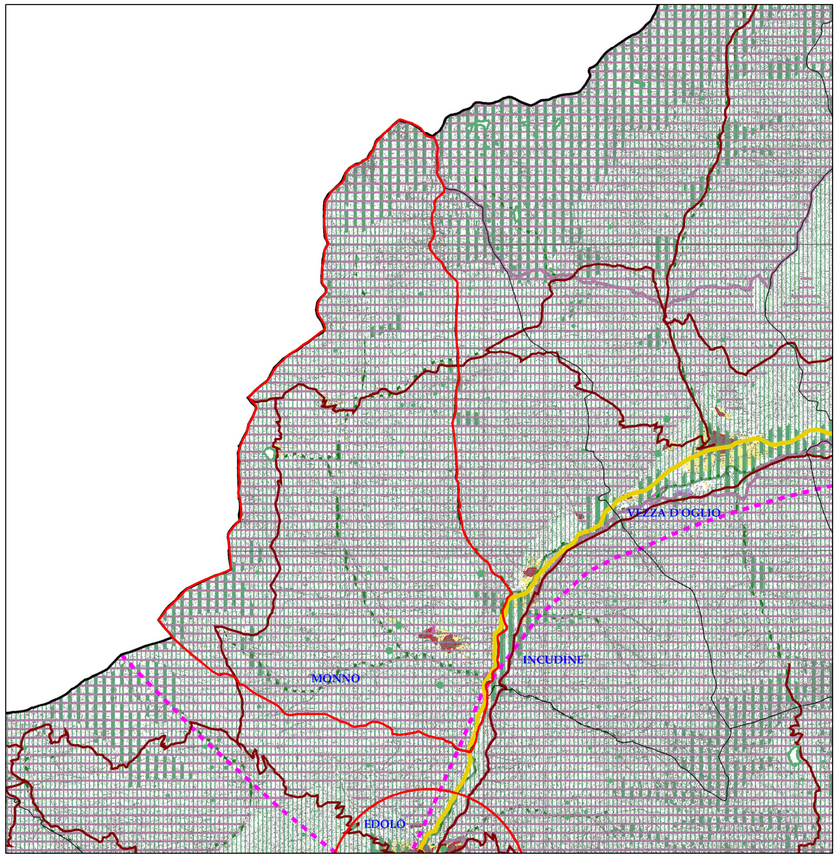

Vocazioni d'uso del Territorio
- Zone a prevalente non trasformabilità a scopo edilizio
- Zone di Controllo
- Zone degradate
- Aree dimesse esistenti

Tipologie insediative esistenti o previste dalla pianificazione comunale
- Centri storici
- Zone a mix prevalentemente residenziale
- Zone a mix prevalentemente industriale
- Insediamenti Terziari e Servizi
- Insediamenti Turistici
- Zone Agricolo - Boschive
- Grandi strutture di vendita di area estesa
- Grandi strutture di vendita di area sovracomunale
- Quartieri Fieristici

Ambiti a Statuto particolare
- Esistenti
- Proposti

Sistema della mobilità
- Aeroporti esistenti
- Salvaguardia Aeroporto di Montichiari

Opere esistenti e programmate
- Strade Primarie
- Strade Principali
- Strade Secondarie
- Corridoio di Salvaguardia (60 m)
- Corridoio di Salvaguardia (60 m)
- Corridoio di Salvaguardia (60 m)
- Ferrovia Alta Capacità Corridoio di Salvaguardia (70 m)
- Ferrovia storica
- Metropolitana urbana
- Piste ciclabili e sentieri
- Fermate metropolitana urbana
- Stazioni Ferroviarie
- Svincoli su strade principali
- Svincoli su strade primarie

Opere da programmare a seguito di valutazione costi/benefici
- Strade Principali
- Strade Secondarie
- Linee ferroviarie e metropolitane
- Linee dirette autobus

Interscambi
- Interscambi Logistici
- Interscambi tra strade principali e secondarie e ferrovie in ambito metropolitano
- Ambiti di Pianificazione complessa
- Centri Ordinatori

Tavola 2 - Tavola paesistica

Scala 1:50.000

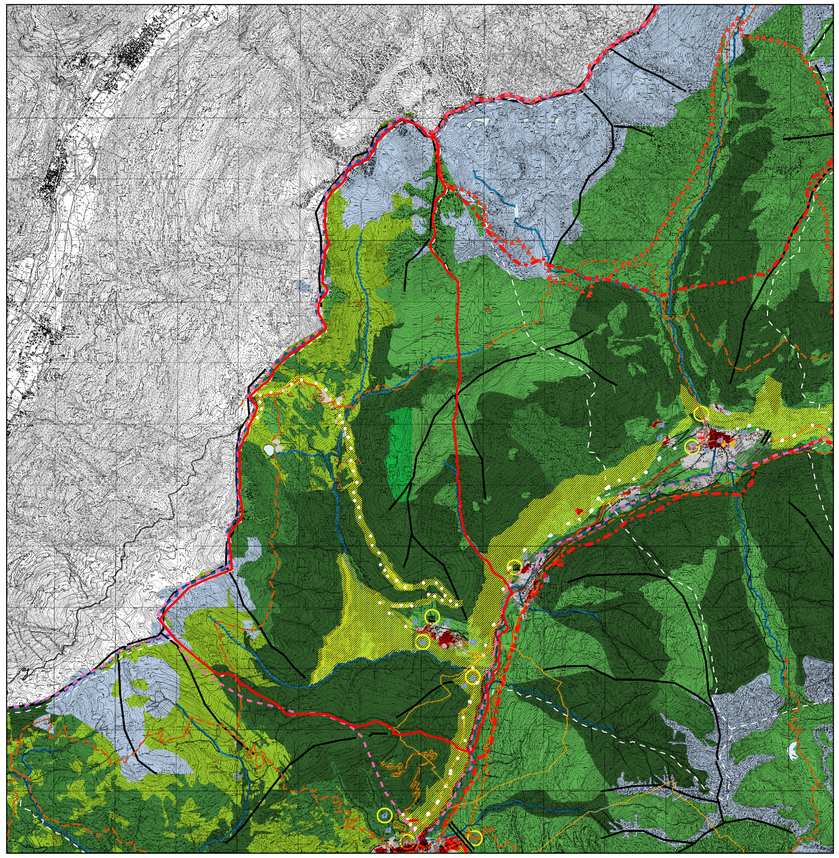

COMPONENTI DEL PAESAGGIO FISICO E NATURALE
- aree idriche, ghiacciai, nevai, laghetti alpini e versanti rocciosi
- pascoli, prati permanenti
- vegetazione naturale erbacea e cespugliati dei versanti
- vegetazione palustre e delle torbiere
- accumuli detritici e affioramenti litoidi
- aree saldicole e ghiaiose
- boschi di latifoglie, macchie e frange boscate, filari
- boschi di conifere
- terrazzi naturali
- cordoni morenici, morfologia glaciale, morfologia lacustri
- sistemi sommitali dei cordoni morenici del Sebino e del Garda
- rilievi isolati della pianura
- crinali e loro ambiti di tutela
- fiume dei fontanili e delle ex-terre
- corpi idrici principali: fiumi, torrenti e loro aree adiacenti; ribassate rispetto al piano fondamentale della pianura e delimitate da orli di terrazzo
- ambiti di particolare rilevanza naturalistica e geomorfologica (longitanità boleniche, rarità geologiche e geomorfologiche)

COMPONENTI DEL PAESAGGIO AGRARIO E DELL'ANTROPIZZAZIONE COLTURALE
- colture specializzate - vigneti
- colture specializzate - castagneti da frutto
- colture specializzate - frutteti
- colture specializzate - oliveti
- altre colture specializzate
- seminativi e prati in rotazione
- seminativi arborati
- pioppeti
- terrazzamenti con muri a secco a gradonature
- aree agricole di valenza paesistica
- aree a forte concentrazione di presistenze agricole
- navigli, canali irrigui, cavi, rogge, bacini artificiali
- fasce di contesto alla rete idrica artificiale
- cascina
- maighe, balte, rustici
- nuclei rurali permanenti
- fontanili attivi

COMPONENTI DEL PAESAGGIO STORICO CULTURALE
- rete stradale storica principale
- rete stradale storica secondaria
- rete ferroviaria storica
- testimonianze esterne dell'antica centuriazione
- chiesa, parrocchia, pieve, santuario
- monastero, convento, eremo, abbazia, seminario
- santella, edicola sacra, cappella
- castello fortezza, torre, edificio fortificato
- palazzo
- ospedale, complesso ospedaliero, casa di cura
- villa, casa
- altro (monumento civile, fontana)
- albergo storico, luogo di ristoro, di sosta
- rifugi
- edifici produttivi, industria
- case e villaggi operai
- centrale idroelettrica
- stazione ferroviaria
- porta

COMPONENTI DEL PAESAGGIO URBANO
- centri e nuclei storici
- aree produttive (realizzate)
- aree produttive impegnate dal PRG vigenti
- altre aree edificate
- altre aree impegnate dal PRG vigenti
- viabilità esistente
- viabilità in costruzione e/o di progetto
- confine comunale
- confine provinciale
- confine ambito
- confine ambito geografico per l'analisi della montagna e della collina
- limitazione all'estensione degli ambiti delle trasformazioni condizionate

RILEVANZA PAESISTICA
COMPONENTI IDENTIFICATIVE, PERCETTIVE E VALORIZZATIVE DEL PAESAGGIO
- Ambiti di elevato valore percettivo, connotati dalla presenza di fattori fisico-ambientali e/o storico-culturali che ne determinano la qualità estetica. Tali ambiti svolgono un ruolo essenziale per la riconoscibilità del sistema di segni storico-culturali e per permanenze insediative, nonchè per la salvaguardia di quadri paesistici di elevata significatività.
- Contesti di rilevanza storico-testimoniale (ambiti della riconoscibilità di luoghi storici)
- Luoghi di rilevanza paesistica e percettiva riferibili(ad esempio) da punti-storici puntuali (land marks)
- Punti panoramici
- Visuali panoramiche
- sentieri di valenza paesistica (in coerenza con il piano sentieristico provinciale e con le realizzazioni e/o progetti di piste ciclo-pedonali in corso)
- itinerari di fruizione paesistica
- aree protette istituite (parchi, riserve, monumenti naturali, Pla istituiti)
- aree protette di progetto, finalizzate alla estensione e connessione del sistema ambientale e paesistico provinciale
- aree di rispetto dei parchi fluviali (parco dell'Oglio)
- confine siti di importanza comunitaria (SIC)
- strade dei vini

COMPONENTI DI CRITICITA' E DEGRADO DEL PAESAGGIO
- aree estrattive e discariche
- ambiti degradati soggetti ad usi diversi

Legenda

- Comune di Monno

progettisti:

riccardo arzaroli
architetto

riccardo domenighini
urbanista

marco bianchi
architetto

adozione delibera C.C.
n° ..... del .....
pubblicazione
il .....
approvazione delibera C.C.
n° ..... del .....
pubblicazione sul BURL
n° ..... del .....

COMUNE DI MONNO

Provincia di Brescia

DOCUMENTO DI PIANO

RASSEGNA DEGLI STRUMENTI DI SCALA SOVRACOMUNALE
PTR - Piano Paesistico Regionale
Piano Territoriale di Coordinamento Provinciale

PGT

dp.A02

scala: varie

data: agosto 2011