

**RETICOLO IDRICO MINORE**

Determinazione del reticolo idrico minore  
e individuazione delle fasce di rispetto  
su aerofotogrammetrico

D.G.R. 31 Ottobre 2013, N. X3883

DR. GEOL. ANDREA GRITTI  
DR. GEOL. FABIO PLEBANI

Collaboratori:  
Dr. Lombardo Alfonso

adottato dal C.C. con delibera N° del

approvato dal C.C. con delibera N° del









IL SINDACO

IL SEGRETARIO

Data: NOVEMBRE 2013 aggiornamenti:

SCALA: 1:2.000 TAV. 3 A

**LEGENDA**

-  RETICOLO IDRICO PRINCIPALE (DEMANIALE)
-  RETICOLO IDRICO PRINCIPALE (NON DEMANIALE)
-  RETICOLO IDRICO MINORE (NON DEMANIALE)
-  ALVEO CATASTALE SENZA EVIDENZE DI TERRENO
-  RETICOLO IDRICO MINORE DEMANIALE
-  VECCHIO TRACCIATO DEL CHERIO PRE BONIFICA AUSTRIACA (sec. XIX)
-  RETICOLO IDRICO PRINCIPALE TOMBINATO (NON DEMANIALE)
-  FASCIA RISPETTO
-  CODICE IDENTIFICATIVO CORSO D'ACQUA

