

comune di marone

provincia di brescia

protocollo

Piano di Governo del Territorio

Approvato con Delibera di Consiglio Comunale n° 55 del 30 dicembre 2009

piano dei servizi

reti tecnologiche: fognatura

vello

ps 3b

novembre 2013

scala 1:2000

variante n.1 / 2013 art.13 comma 13 L.R. 12/2005 e s.m.l.

aggiornamenti

adottata dal Consiglio Comunale con Delibera n° 3 del 27 febbraio 2014
approvata dal Consiglio Comunale con Delibera n°37 del 29 settembre 2014

pianificazione e coordinamento

arch. claudio nodari	esine - bs	arch. carlo fasser	brescia
arch. miriam belloni	esine - bs	arch. alessandro d'abbio	brescia
arch. ariela rivetta	zano - bs	arch. tommaso metzfogno	brescia
arch. elena palestri	darfo b.l. - bs		

il responsabile del procedimento
dott. giovanni stanzione

rapporto ambientale

ing. marcella salvetti

studio agronomico - forestale

dott. for. marco sangalli

il sindaco
aleccio rinaldi










claudio nodari architetto

studio di architettura e urbanistica

ordine degli architetti, pianificatori, paesaggisti e conservatori della provincia di brescia n. 544

collaborazione

LEGENDA

-  condotto acque miste
-  condotto acque nere
-  condotto acque bianche
-  allacci
-  collettore - recapito finale depuratore di Paratico
-  direzionalità flusso
-  rete ferroviaria
-  corsi d'acqua
-  confine comunale

LAGO D'ISEO

LAGO D'ISEO

VELLO

COMUNE DI PISOGNE



c

b