protocollo

comune di marone

provincia di brescia

Piano di Governo del Territorio

Approvato con Delibera di Consiglio Comunale n° 55 del 30 dicembre 2009

documento di piano

adeguamento PTR:
riferimenti cartografici ed elementi in ambito comunale

dp 3.1

novembre 2013

scala 1:300.000

aggiornamenti

.....

.....

.....

variante n.1/2013 art. 13 comma 13 LR 12/2005 e smi

adottata dal Consiglio Comunale con Delibera n° 3 del 27 febbraio 2014
approvata dal Consiglio Comunale con Delibera n° 37 del 29 settembre 2014

pianificazione e coordinamento

arch. claudio nodari	esine - bs	arch. carlo fasser	brescia
arch. maura bellicini	esine - bs	arch. alessandro d'aloisio	brescia
arch. ariela rivetta	breno - bs	arch. tommaso mettifogo	brescia
arch. carlo fasser	brescia		

il responsabile del procedimento
dott. giovanni stanzione

il sindaco
alessio rinaldi

rapporto ambientale

ing. marcella salvetti	sellero - bs	dott. for. marco sangalli	borno - bs

studio agronomico - forestale

claudio nodari architetto

studio di architettura e urbanistica

ordine degli architetti, pianificatori, paesaggisti e conservatori della provincia di brescia n. 544

collaborazione

Piano Territoriale Regionale_Piano Paesaggistico Regionale_02 Quadro di riferimento paesaggistico
3 PTR PPR Tavole A - B - C - E - F

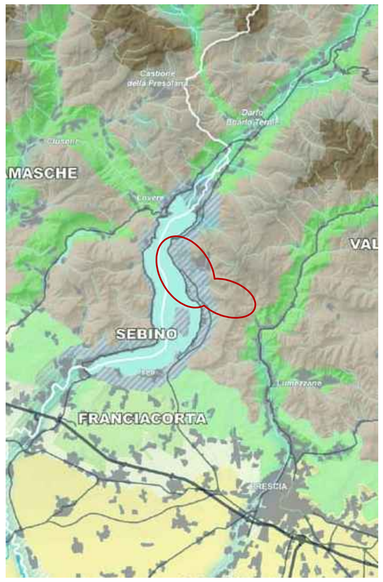

tavola A _ ambiti geografici e unità tipologiche di paesaggio
tavola B _ ambiti geografici e unità tipologiche di paesaggio:
elementi in ambito comunale

strade: provinciale SS510 Sebinia Orientale, SP 32, Marone Zone
paesaggi dei laghi insubrici
paesaggi della montagna e delle dorsali

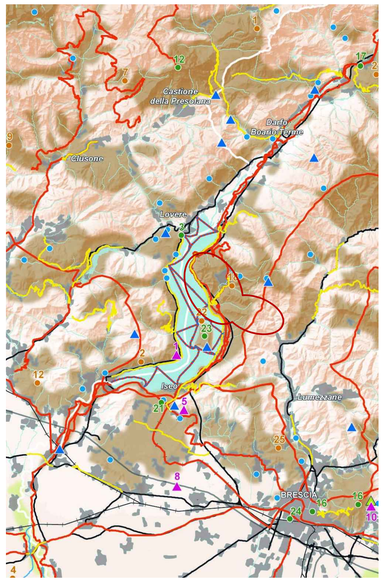

tavola B _ elementi identificativi e percorsi di interesse paesaggistico
tavola B _ elementi identificativi e percorsi di interesse paesaggistico:
elementi in ambito comunale

ferrovie : linea Brescia - Iseo - Edolo
strade panoramiche: n. 26 SP 32 da Marone a Zone
n. 20 provinciale 510 Sebina Orientale da Iseo a Pisogne
tracciati guida paesaggistici: n.31 Linea ferroviaria Brescia - Iseo - Edolo
n.26 La via della Valcamonica e Antica via Valeriana
n.28 Sentiero cinelli
paesaggi agrari tradizionali: n.18 Prati e pascoli della conca del Golem
visuali sensibili: n.25 Vetta del M. Guglielmo o Castel Berti

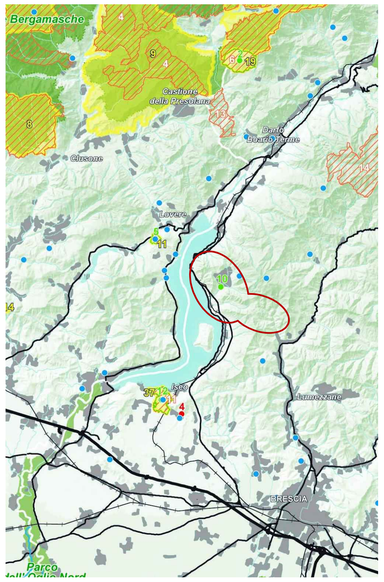

tavola C _ istituzioni per la natura
tavola C _ istituzioni per la natura:
elementi in ambito comunale

bacini idrografici interni: Lago d'Iseo
idrografia superficiale: torrente Opolo, Bagnadore
riserve naturali: n. 10 Piramidi di Zone (in comune confinante di Zone)

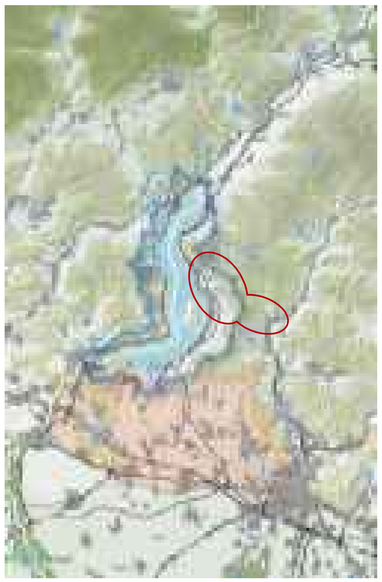

tavola D _ quadro di riferimento della disciplina paesaggistica regionale
tavola D _ quadro di riferimento della disciplina paesaggistica regionale:
elementi in ambito comunale

laghi insubrici. ambito di salvaguardia dello scenario lacuale del lago d'Iseo
geositi di interesse geografico, geomorfologico, paesistico,naturalistico, idrogeologico, sedimentologico: n. 70 Piramidi di Zone
geositi di interesse geologico stratigrafico, geomineriario, geologico strutturale, petrografico e vulcanologico: n. 65 Calcare Monte Guglielmo

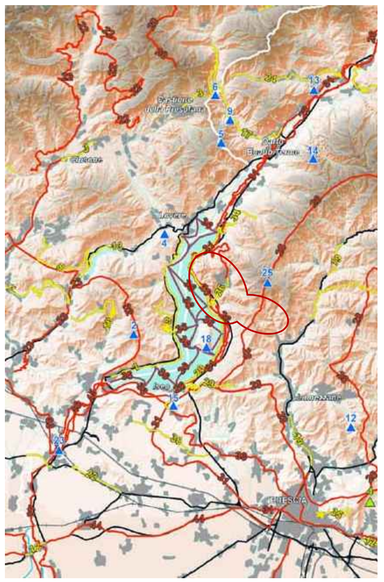

tavola E _ viabilità di rilevanza paesaggistica
tavola E _ viabilità di rilevanza paesaggistica:
elementi in ambito comunale

strade panoramiche: n. 26 SP 32 da Marone a Zone
n. 20 provinciale 510 Sebina Orientale da Iseo a Pisogne
linee di navigazione: n. 36 Linea di Navigazioni Laghi Lombardi
tracciati guida paesaggistici: n.31 Linea ferroviaria Brescia - Iseo - Edolo
n.26 La via della Valcamonica e Antica via Valeriana
n.28 Sentiero cinelli
visuali sensibili: n.25 Vetta del M. Guglielmo o Castel Berti

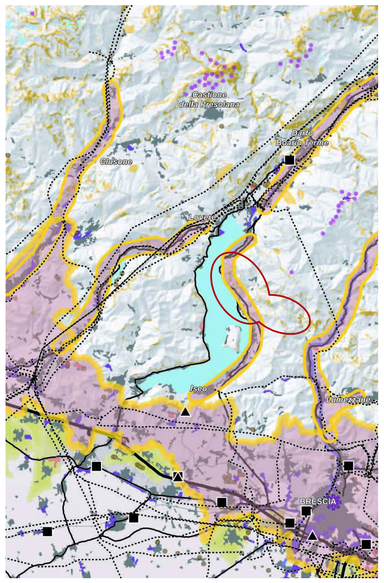

tavola F _ riqualificazione paesaggistica: ambiti ed aree di attenzione regionale
tavola F _ riqualificazione paesaggistica: ambiti ed aree di attenzione regionale:
elementi in ambito comunale

conurbazioni lineari lungo sponda lacuale lago d'Iseo

inquadramento ambito

ambito comunale