

Piano di Governo del Territorio

Approvato con Delibera di Consiglio Comunale n° 55 del 30 dicembre 2009

documento di piano
mappatura richieste cittadini

dp 2

novembre 2013
scala 1:5000

aggiornamenti

variante n.1 / 2013 art.13 comma 13 L.R. 12/2005 e s.m.l.

adottata dal Consiglio Comunale con Delibera n° 3 del 27 febbraio 2014
approvata dal Consiglio Comunale con Delibera n° 37 del 29 settembre 2014

pianificazione e coordinamento

arch. claudio nodari	esne - bs	arch. carlo fasser	brescia
arch. maura bellicini	esne - bs	arch. alessandro d'aloisio	brescia
arch. anela rivetta	breno - bs	arch. tommaso metflogio	brescia
arch. elena palestri	darfo b.i. - bs		

il responsabile del procedimento
dott. giovanni stanzione

rapporto ambientale

ing. marcella salvetti	sellero - bs	dott. for. marco sangalli	boro - bs
------------------------	--------------	---------------------------	-----------

studio agronomico - forestale

il sindaco
alessio rinaldi






claudio nodari architetto

studio di architettura e urbanistica
ordine degli architetti, pianificatori, paesaggisti e conservatori
della provincia di brescia n. 544

collaborazione

LEGENDA

TIPOLOGIA RICHIESTA

-  richiesta di inserimento in ambito residenziale o variazione modalità attuative
-  richiesta di inserimento in ambito produttivo
-  richiesta di modifica di ambito turistico
-  richiesta di inserimento in zona di rispetto dell'abitato
-  richiesta di cambio di destinazione d'uso da residenziale a residenziale/commerciale

