

comune di marone

provincia di brescia

# Piano di Governo del Territorio

documento di piano  
corografia

protocollo

dp 1

dicembre 2009  
scala 1:25.000  
aggiornamenti

ADOTTATO dal Consiglio Comunale con Delibera n° 19  
del 15 aprile 2009

APPROVATO dal Consiglio Comunale con Delibera n° 55  
del 30 dicembre 2009

pianificazione e coordinamento  
 arch. claudio nodari • arch. maura bellicini • arch. carlo fasser • arch. ariela rivetta

claudio nodari architetto via S. Maria, 100000000 ORDINE DEGLI ARCHITETTI DELLA PROVINCIA DI BRESCIA 544	maura bellicini architetto via S. Maria, 100000000 ORDINE DEGLI ARCHITETTI DELLA PROVINCIA DI BRESCIA 1285	carlo fasser architetto via S. Maria, 100000000 ORDINE DEGLI ARCHITETTI DELLA PROVINCIA DI BRESCIA 1519	ariela rivetta architetto via S. Maria, 100000000 ORDINE DEGLI ARCHITETTI DELLA PROVINCIA DI BRESCIA 1509
---	---	--	--

valutazione ambientale strategica  
 arch. mario manzoni • arch. giorgio manzoni  
 ing. marcella salvetti • arch. camilla rossi





il responsabile  
del procedimento  
arch. federico danesi

il sindaco  
emilio tosoni

claudio nodari architetto  
studio di architettura e urbanistica  
25040 esine - bs - via a. manzoni 57 - tel. e fax 0364.46394

collaborazione  
 dott. for. marco sangalli  
 ing. marcella salvetti

## LEGENDA

-  confine comunale
-  ferrovia
-  strada provinciale n.510
-  confine provinciale

