

comune di marone  
provincia di brescia

# Piano di Governo del Territorio

piano dei servizi  
reti tecnologiche: fognatura

## ps 3b

dicembre 2009  
scala 1:2000

aggiornamenti

ADOTTATO dal Consiglio Comunale con Delibera n° 19 del 15 aprile 2009  
APPROVATO dal Consiglio Comunale con Delibera n° 55 del 30 dicembre 2009

il responsabile del procedimento  
arch. federico danesi

pianificazione e coordinamento  
 arch. claudio nodari • arch. mauro belloni • arch. carlo fasser • arch. anela rivetta  
 arch. claudio nodari • arch. mauro belloni • arch. carlo fasser • arch. anela rivetta  
 arch. claudio nodari • arch. mauro belloni • arch. carlo fasser • arch. anela rivetta  
 arch. claudio nodari • arch. mauro belloni • arch. carlo fasser • arch. anela rivetta



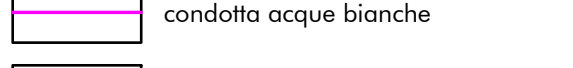
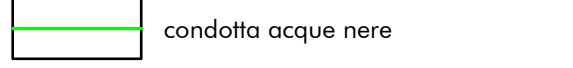



il sindaco  
ernilo tosoni

valutazione ambientale strategica  
 arch. mario manzoni • arch. giorgio manzoni  
 ing. marcella salvetti • arch. camilla rossi

collaborazione  
 dott. for. marco sangalli  
 ing. marcella salvetti

claudio nodari architetto  
 studio di architettura e urbanistica  
 25040 esine - bs - via a. manzoni 57 - tel. e fax 0364.46394

### LEGENDA

-  condotta acque miste
-  condotta acque bianche
-  condotta acque nere
-  rete fognaria
-  rete ferroviaria
-  corsi d'acqua
-  confine comunale

