

# Piano di Governo del Territorio

documento di piano  
dimensionamento del piano:  
ambiti consolidati pregressi aggiuntivi  
vello

dp 9b

dicembre 2009  
scala 1:2000

aggiornamenti

il responsabile  
del procedimento  
arch. federico danesi

il sindaco  
ernilo tosoni

collaborazione

**IN ACCOGLIMENTO DELLE OSSERVAZIONI, DEL PARERE DELLA PROVINCIA DI COMPATIBILITÀ AL P.T.C.P. E DELLE DETERMINAZIONI DEL CONSIGLIO COMUNALE**  
ADOTTATO dal Consiglio Comunale con Delibera n° 19 del 15 aprile 2009  
APPROVATO dal Consiglio Comunale con Delibera n° 55 del 30 dicembre 2009

**pianificazione e coordinamento**  
arch. claudio nodari • arch. mauro belloni • arch. carlo fasser • arch. anela rivetta


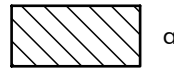
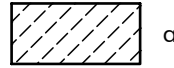
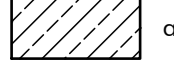

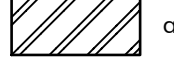













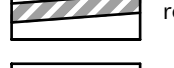
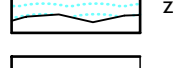

claudio nodari architetto viale dell'Industria 10 37040 Marone (BS)	mauro belloni architetto viale dell'Industria 10 37040 Marone (BS)	carlo fasser architetto viale dell'Industria 10 37040 Marone (BS)	anela rivetta architetto viale dell'Industria 10 37040 Marone (BS)
--	---	--	---

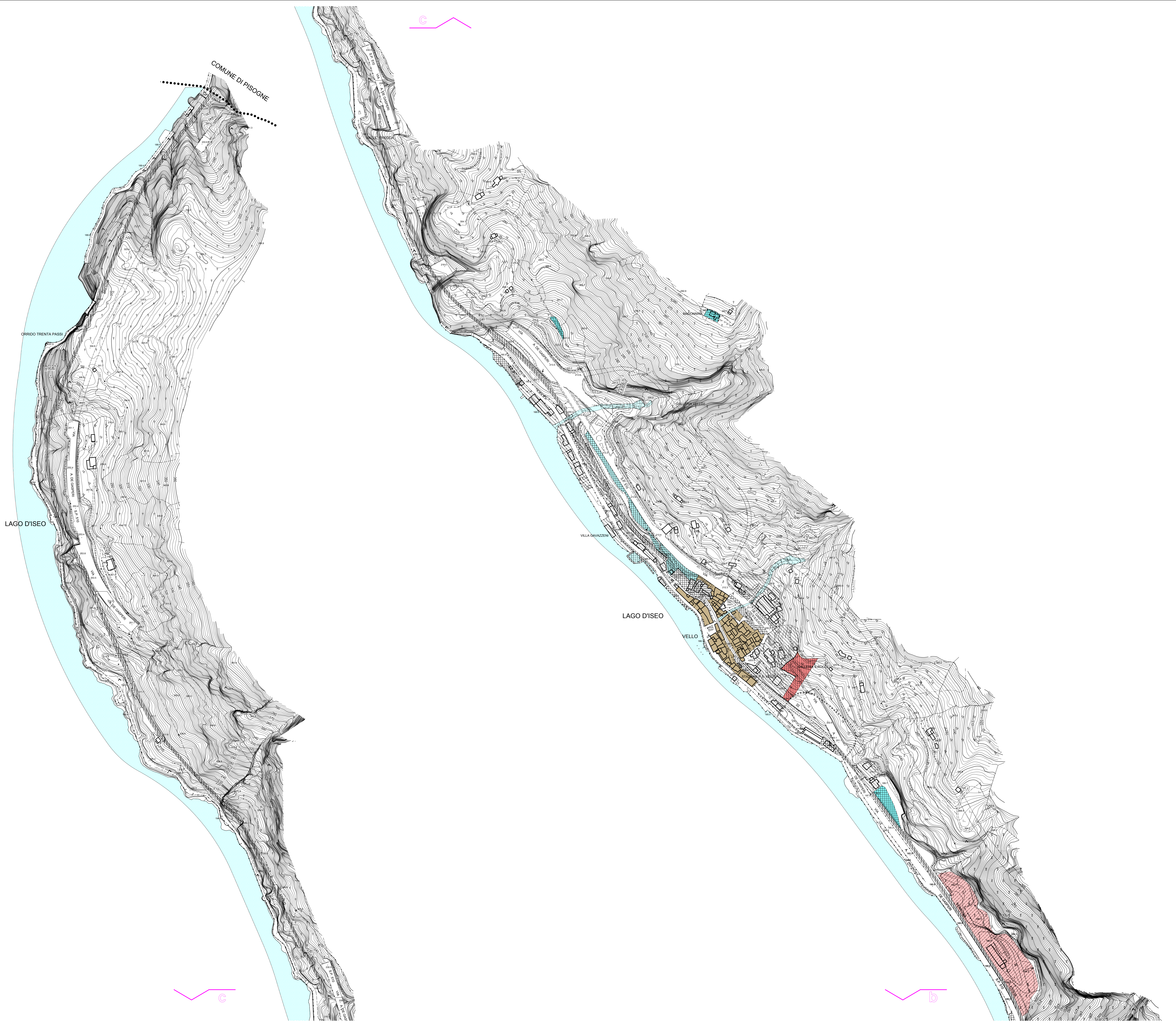
**valutazione ambientale strategica**  
arch. mario manzoni • arch. giorgio manzoni  
ing. marcella salvetti • arch. camilla rossi

**claudio nodari architetto**  
studio di architettura e urbanistica  
25040 esine - bs - via a manzoni 57 - tel. e fax 0364.46394

dott. for. marco sangalli  
ing. marcella salvetti

## LEGENDA

-  nuclei di antica formazione (C.S.)
-  aree consolidate residenziali e turistiche
-  aree di trasformazione residenziali e turistiche
-  aree di trasformazione residenziali e turistiche ottenute da cambio d'uso
-  lotti liberi di completamento residenziali
-  aree già convenzionate residenziali
-  aree consolidate produttive
-  aree di trasformazione produttive
-  lotti liberi di completamento produttivi
-  aree a servizi
-  aree a servizi ottenute da cambio d'uso
-  aree di trasformazione a servizi
-  aree consolidate residenziali e turistiche aggiuntive del P.G.T.
-  aree residenziali non ancora attuate del P.R.G. previgente
-  aree residenziali aggiuntive del P.G.T.
-  aree produttive non ancora attuate del P.R.G. previgente
-  aree produttive aggiuntive del P.G.T.
-  aree a servizi non ancora attuate del P.R.G. previgente
-  aree a servizi aggiuntive del P.G.T. (estese agli ambiti di trasformazione soggetti a P.A. e a convenzionamento)
-  rete ferroviaria
-  zone d'aquo
-  confine comunale



C

C

b