

# Piano di Governo del Territorio

documento di piano  
dimensionamento del piano:  
superfici e dimensionamento ambiti  
vello

## dp 8b

dicembre 2009  
scala 1:2000

aggiornamenti

il responsabile  
del procedimento  
arch. federico danesi

il sindaco  
ernilo tosoni

collaborazione  
dot. for. marco sangalli  
ing. marcella salvetti

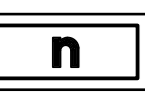



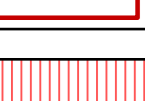









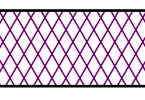


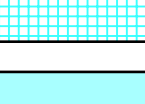
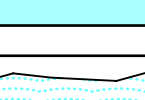
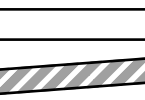
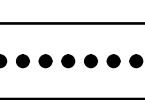



**IN ACCOGLIMENTO DELLE OSSERVAZIONI, DEL PARERE DELLA PROVINCIA DI COMPATIBILITÀ AL P.T.C.P. E DELLE DETERMINAZIONI DEL CONSIGLIO COMUNALE**  
ADOTTATO dal Consiglio Comunale con Delibera n° 19 del 15 aprile 2009  
APPROVATO dal Consiglio Comunale con Delibera n° 55 del 30 dicembre 2009

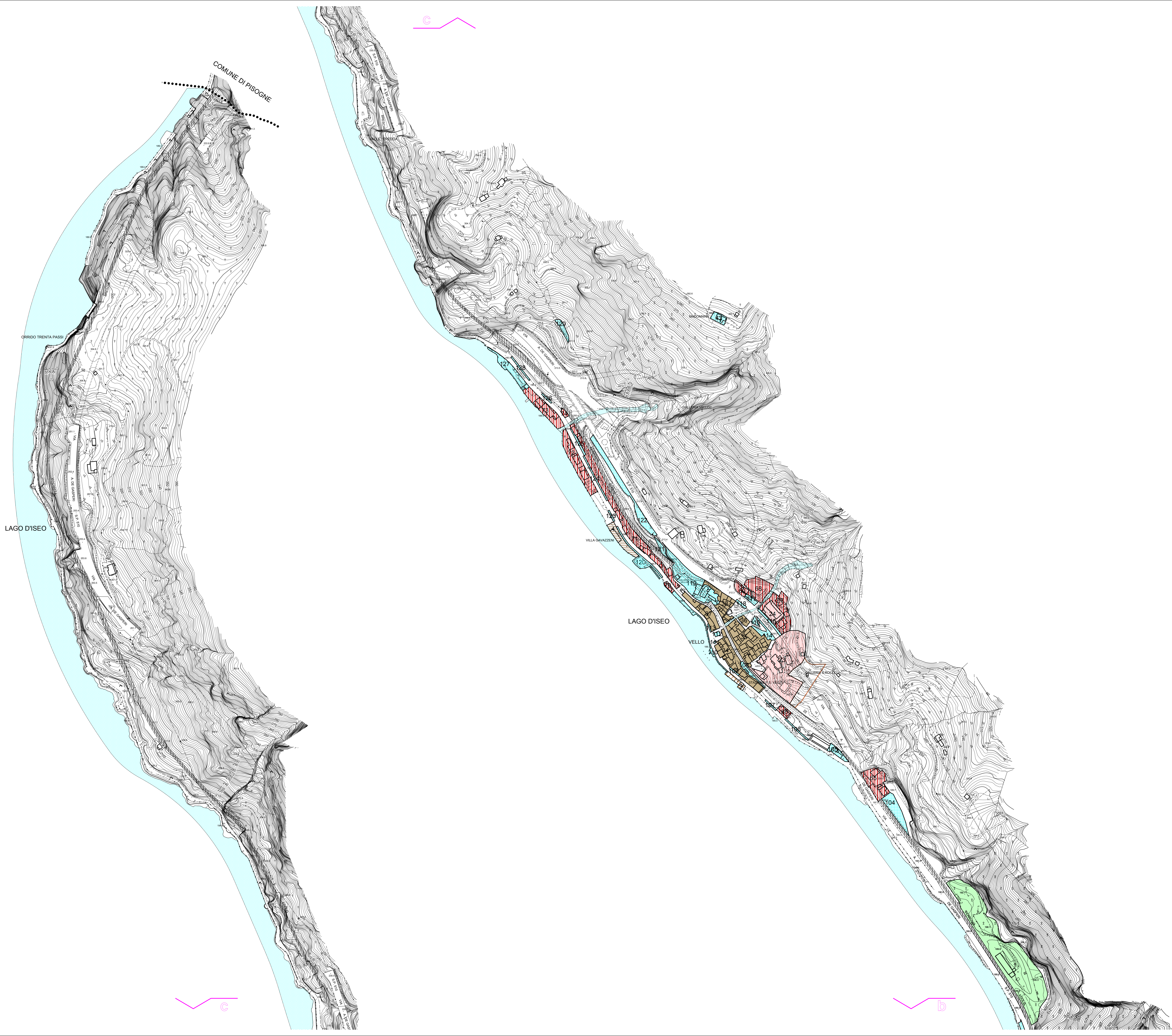
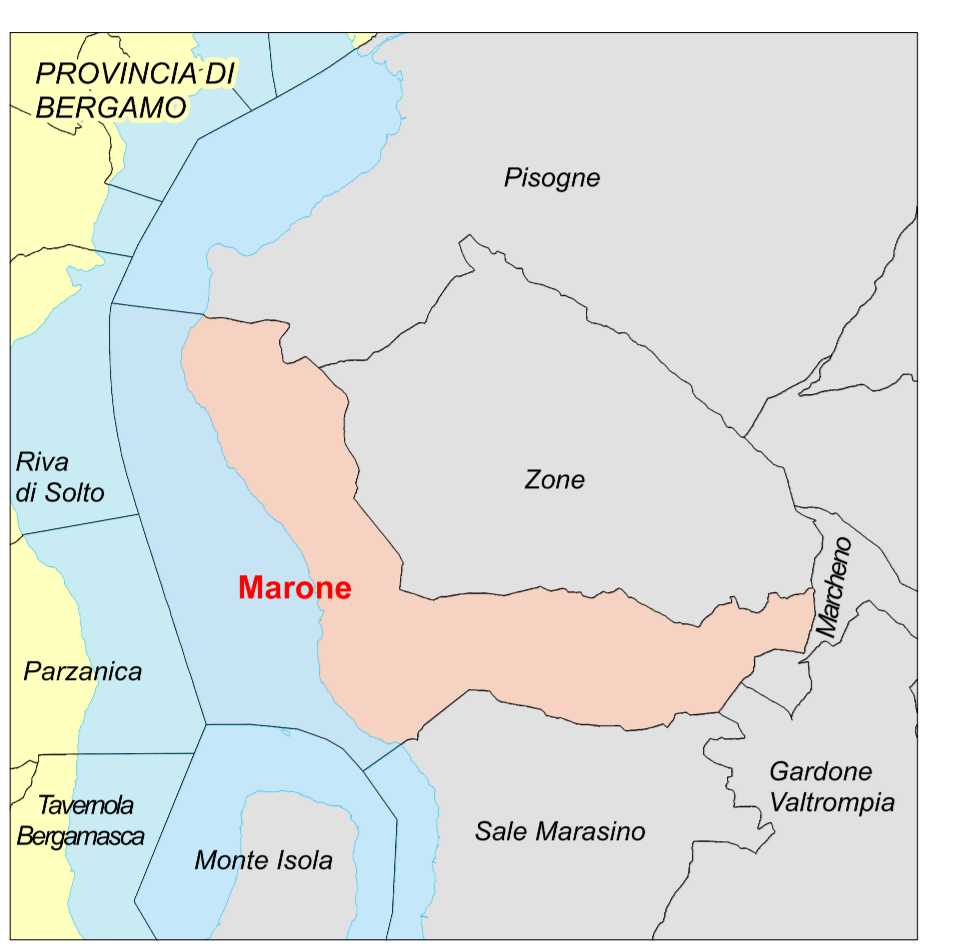
**pianificazione e coordinamento**  
arch. claudio nodari • arch. mauro belloni • arch. carlo fasser • arch. anela rivetta  
arch. claudio nodari • arch. mauro belloni • arch. carlo fasser • arch. anela rivetta  
arch. claudio nodari • arch. mauro belloni • arch. carlo fasser • arch. anela rivetta  
arch. claudio nodari • arch. mauro belloni • arch. carlo fasser • arch. anela rivetta

**valutazione ambientale strategica**  
arch. mario manzoni • arch. giorgio manzoni  
ing. marcella salvetti • arch. camilla rossi

**claudio nodari architetto**  
studio di architettura e urbanistica  
25040 esine - bs - via a. manzoni 57 - tel. e fax 0364.46394

### LEGENDA

-  perimetrazione ambiti e numerazione progressiva
-  nuclei di antica formazione (C.S.)
-  ville di interesse ambientale (A1)
-  ambiti consolidati residenziali (B1)
-  lotti liberi residenziali (B1)
-  ambiti consolidati residenziali (B2)
-  lotti liberi residenziali (B2)
-  ambiti consolidati residenziali e turistici aggiuntivi del PGT
-  ambiti residenziali già convenzionati (VD)
-  ambiti di trasformazione residenziali soggetti a P.A.
-  ambiti di trasformazione residenziali soggetti a convenzionamento
-  ambiti consolidati turistico - alberghieri (Ta)
-  ambiti consolidati turistico - ricettivi (Tr)
-  ambiti di trasformazione turistico - ricettivi soggetti a convenzionamento
-  ambiti residenziali/commerciali soggetti a P.I.I.r
-  ambiti di trasformazione soggetto a P.I.I.
-  ambiti consolidati produttivi (D1)
-  ambiti consolidati produttivi (D2)
-  ambiti di trasformazione produttivi soggetti a P.A.
-  ambiti a servizio
-  ambiti di trasformazione a servizio
-  zone d'acqua
-  zone ferroviarie
-  confine comunale



C

C

b