

**COMPONENTE GEOLOGICA, IDROGEOLOGICA E SISMICA
DEL PIANO DI GOVERNO DEL TERRITORIO**

D.G.R. n. 87/1988 del 22.12.2008
D.G.R. n. 87/274 del 28/03/2009
(in attuazione dell'art. 57 della L.R. 12/2009)

Professionisti incaricati:
Dr. Geologo Angelo DE PASQUALIS
Dr. Geologo Pietro GIUBBINI

ADOPTATO dal Consiglio Comunale con Delibera n° 19
del 15.04.2009
APPROVATO dal Consiglio Comunale con Delibera n° 55
del 30.12.2009

CARTA DEI VINCOLI






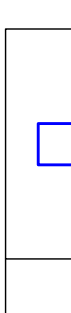




4.1

Geogys Studio Associato - Via Garibaldi 26 - 25128 Brescia
MI - fax: 030.3532020 - e-mail: studio.geogys@libero.it

REGIONE	REGIONE LOMBARDIA
SCALA	1:10.000
OGGETTO	CARTA DEI VINCOLI
DATA	DECEMBRE 2009
TAVOLA	4.1

LEGENDA



VINCOLI DERIVANTI DALLA PIANIFICAZIONE DI BANCINO AI SENSI DELLA L. 183/89 - PAI

-  Zone caratterizzate da movimenti franosi attivi (F1)
-  Zone caratterizzate da movimenti franosi attivi quietanti (F2)
-  Aree di frana stabilizzate (F3)
-  Aree di frana attive non permeabili (F4)
-  Aree di frana quietante non permeabili (F5)
-  Aree di frana stabilizzate non permeabili (F6)
-  Aree con pericolosità molto elevata o elevata non permeabili per dissesti di carattere morfologico (E1)
-  Aree con pericolosità molto elevata o elevata non permeabili per dissesti di carattere morfologico (E2)
-  Aree di conoidi non incrementabili attivabili o completamente protette (C1)
-  Aree di conoidi attivi non protette (C2)

AREE DI SALVAGUARDIA DELLE CAPTAZIONI A SCOPO IDROPOTAGIBILE

 Zone di rispetto delle captazioni a scopo idropotabile

VINCOLI DI POLIZIA IDRAULICA

-  Frazioni di rispetto per scopi idrici del metodo idrico principale di competenza regionale
-  Frazioni di rispetto per scopi idrici del metodo idrico minore di competenza comunale

