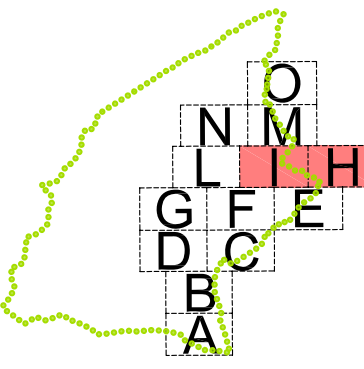


COMUNE DI MALONNO

**INDIVIDUAZIONE DEL
 RETICOLO IDRICO MINORE
 E DELLE FASCE DI RISPETTO**
 (AI SENSI DELLA d.g.r. N° 7/7868 DEL 25.01.2002)

**CARTA DELLE
 FASCE DI RISPETTO**



ALLEGATO LOCALITA' **2H - I GARDÀ - LAVA**
 DATA **OTTOBRE 2006** AGGIORNAMENTO **DICEMBRE 2008** SCALA **1:2000**





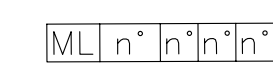

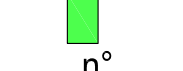




GRUPPO DI LAVORO **ZANOTTI** **Ing. BERTONI P.F.**
 STUDIO TECNICO E TOPOGRAFICO geom. RICCARDO ZANOTTI **Geom. MATTIOLI S.**
 STUDIO TECNICO ASSOCIATO
Geo.Te.C. Via Salla, 58 25048 EDOLIO (Brescia) tel.0364.72169 - fax.0364.776348 E-mail: zanotti@geotecstudio.it P.IVA 00539070967 Via Nazionale, n. 1 - 25040 - Braone (BS) tel. 0364.43399 - fax. 0364.43045 e-mail: studio_m@tin.it

TIMBRI E FIRME APPROVAZIONE

IL PRESENTE ELABORATO NON PUO' ESSERE RIPRODOTTO, NE' UTILIZZATO ALTROVE, NE' CEDUTO A TERZI IN TUTTO O IN PARTE SENZA IL CONSENSO SCRITTO DEGLI AUTORI

LEGENDA

Delimitazioni delle fasce fluviali relative al "Progetto di Piano di stralcio per l'assetto idrogeologico (PAI)"

- FASCIA A 
- FASCIA B 
- Fasce di rispetto reticolo idrico
- Fascia di rispetto reticolo Idrico Principale 
- Fascia di rispetto reticolo Idrico Minore 
- Codici identificativi corsi d'acqua
- Attraversamenti: 
- Ponti 
- Tombotti 
- Guadi 
- Alveo Reticolo Idrico Principale 
- Alveo Reticolo Idrico Minore intubato 
- Alveo Reticolo Idrico Minore 
- Confine comunale 