



Comune di MALONNO

Provincia di Brescia



P.G.T.

Piano di
Governò
del Territorio

Piano dei Servizi - PdS

Allegato 1: Servizi residenziali – schede,
documentazione grafica e fotografica
APPROVAZIONE



Redazione a cura di:

Dott. Arch. Filippo Renoldi
Via Niccolò Tommaseo, 8
21047 Saronno (VA)

Collaboratore:
Dott. Arch. Caterina Borghi

Il Commissario:

Il Segretario:

Adozione:

Approvazione:

Premessa – criteri generali

Ai sensi dell'art. 9 comma 3 della LR 12/2005 e sue modifiche e integrazioni, il Piano dei Servizi valuta prioritariamente lo stato dei servizi pubblici e di interesse pubblico esistenti in base ad una valutazione di qualità, accessibilità, fruibilità assicurata ai cittadini, evidenziandone, qualora presenti, gli aspetti di inadeguatezza e insufficienza.

Il piano indica inoltre, con riferimento agli obiettivi di sviluppo indicati nel Documento di Piano, le necessità di sviluppo e integrazione dei servizi esistenti, ne quantifica i costi e ne prefigura le modalità di attuazione.

In relazione alla popolazione stabilmente residente e a quella insediata secondo le previsioni del Documento di Piano, il Piano dei Servizi deve prevedere una dotazione minima di aree per attrezzature pubbliche o di interesse pubblico o generale, pari ad almeno 18 m² per abitante, deve individuare inoltre la dotazione di servizi da assicurare nei piani attuativi, garantendo la suddetta dotazione minima, fatta salva la possibilità di monetizzazione delle aree afferenti.

Il Piano dei Servizi assume quindi implicazioni di carattere socio-economico nelle fasi di analisi e di individuazione dei fabbisogni, e di carattere programmatico per lo sviluppo e l'adeguamento dei servizi da offrire alla popolazione.

Quadro conoscitivo dei servizi presenti sul territorio comunale di Malonno

Metodologia

La stesura del Piano dei Servizi presenta, nella sua prima fase, la ricognizione puntuale dello stato di fatto, mediante la schedatura di tutti i servizi esistenti con una catalogazione degli stessi basata sulla valutazione della qualità e della quantità, rilevando per ogni attrezzatura le caratteristiche costruttive e dimensionali, lo stato di consistenza e di conservazione, il rapporto con il contesto urbano in cui è collocata, l'accessibilità, il grado di fruizione e gli aspetti critici.

La rilevazione dei servizi esistenti è stata articolata per aree tematiche riguardanti i seguenti capitoli:

- *Servizi di interesse comune*
- *Istruzione*
- *Servizi sociali e sanitari*
- *Attrezzature e/o infrastrutture di pubblica utilità*
- *Attrezzature sportive ed aree a verde*
- *Mobilità e sosta*

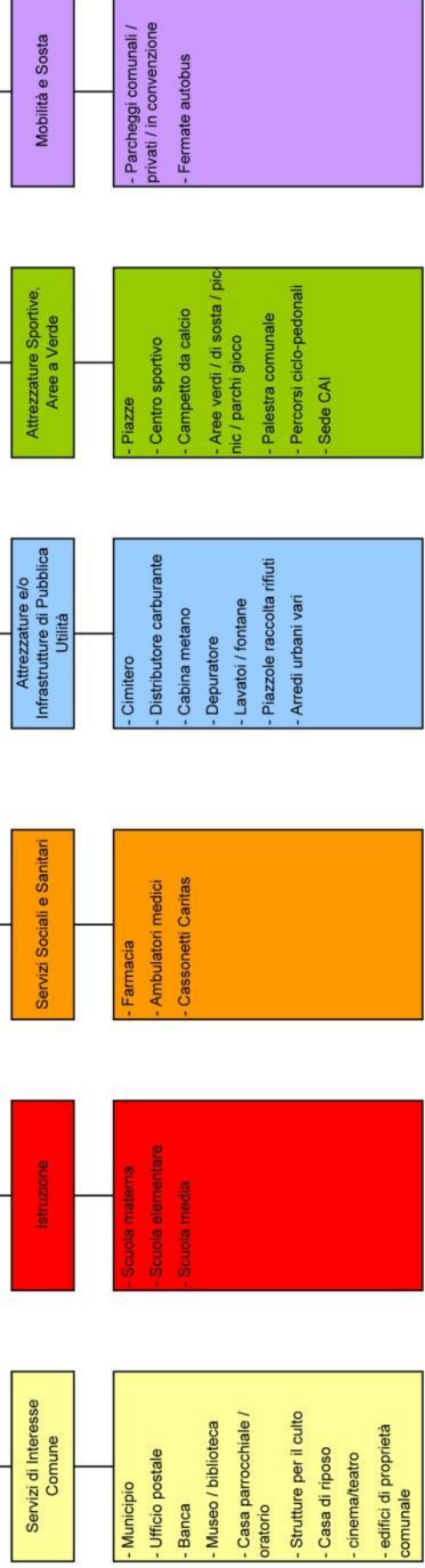
Il quadro sinottico allegato ne schematizza la struttura, evidenziando così la dotazione di servizi distribuiti sul territorio. La tabella A allegata riporta invece un riassunto delle schede di rilevazione dei servizi pubblici presenti, con l'indicazione delle superfici delle aree di tali servizi distinti per aree tematiche e frazioni.

La superficie totale di aree a standard esistenti nel territorio di Malonno risulta essere pari a 131.804,98mq, mentre gli standard di progetto previsti sono di 65.696,30mq.

MALONNO

SCHEMA DI CATALOGAZIONE DEI SERVIZI

AREE TEMATICHE



LORITTO	N°	AREE TEMATICHE	DESCRIZIONE	SUPERFICI LOTTI
	45	Attrezzature sportive ed aree verdi	PARCO GIOCHI-AREA VERDE	731,70
	46	Attrezzature sportive ed aree verdi	CAMPO SPORTIVO	2.072,22
	17	Servizi di interesse comune	SALA PUBBLICA	354,25
	TOTALE SERVIZI DI INTERESSE COMUNE			354,25
TOTALE ATTREZZATURE SPORTIVE ED AREE VERDI			2.803,92	
TOTALE SERVIZI LORITTO			3.158,17	
ZAZZA	N°	AREE TEMATICHE	DESCRIZIONE	SUPERFICI LOTTI
	65	Attrezzature sportive ed aree verdi	AREE A VERDE	661,03
	66	Attrezzature sportive ed aree verdi	CAMPO DA CALCIO	1.009,32
	29	Servizi di interesse comune		2.009,48
	68	Attrezzature civiche ed istruzione	PARCHEGGIO	819,06
	TOTALE SERVIZI DI INTERESSE COMUNE			2.009,48
TOTALE ATTREZZATURE SPORTIVE ED AREE VERDI			1.670,35	
TOTALE ATTREZZATURE E/O INFRASTRUTTURE DI PUBBLICA UTILITA'			819,06	
TOTALE SERVIZI LEZZA			4.498,89	
LAVA	N°	AREE TEMATICHE	DESCRIZIONE	SUPERFICI LOTTI
	80	Mobilità e sosta	PARCHEGGIO	567,81
	81	Mobilità e sosta	PARCHEGGIO	50,27
	82	Mobilità e sosta	PARCHEGGIO	24,33
	83	Mobilità e sosta	PARCHEGGIO	49,96
	86	Mobilità e sosta	PARCHEGGIO	1.097,26
	23	Attrezzature civiche ed istruzione	ASILO	1.791,32
	24	Attrezzature civiche ed istruzione	SEDE ASSOCIAZIONI	4.435,24
TOTALE ATTREZZATURE CIVICHE ED ISTRUZIONE			6.226,56	
TOTALE MOBILITA' E SOSTA			1.789,64	
TOTALE SERVIZI LAVA			8.016,20	
LANDO'	N°	AREE TEMATICHE	DESCRIZIONE	SUPERFICI LOTTI
	10	Mobilità e sosta	PARCHEGGIO	311,74
	51	Attrezzature sportive ed aree verdi	AREE A VERDE	224,92
	TOTALE ATTREZZATURE SPORTIVE ED AREE VERDI			224,92
TOTALE MOBILITA' E SOSTA			311,74	
TOTALE SERVIZI LANDO'			536,66	
MALONNO	N°	AREE TEMATICHE	DESCRIZIONE	SUPERFICI LOTTI
	1	Servizi di interesse comune	MUNICIPIO	677,58
	2	Servizi di interesse comune	POSTA	812,92
	3	Servizi di interesse comune	BIBLIOTECA	429,98
	5	Servizi di interesse comune	SEDE ASSOCIAZIONI	264,39
	10	Servizi di interesse comune	MACELLO PUBBLICO	93,44
	50	Attrezzature sportive ed aree verdi		6.077,29
	57	Attrezzature sportive ed aree verdi		9.099,43
	58	Attrezzature sportive ed aree verdi		25.286,15
	59	Attrezzature sportive ed aree verdi		2.413,90
	61	Attrezzature sportive ed aree verdi		2.116,19
	68	Attrezzature sportive ed aree verdi	PALESTRA	1.899,27
	25	Attrezzature civiche ed istruzione	SCUOLE ELEMENTARI	2.373,25
	26	Attrezzature civiche ed istruzione	SCUOLE MEDIE	4.854,48
	34	Attrezzature e/o infrastrutture di pubblica utilità	CABINA ELETTRICA	85,51
	35	Attrezzature e/o infrastrutture di pubblica utilità	CABINA ELETTRICA	480,51
	37	Attrezzature e/o infrastrutture di pubblica utilità	CABINA ELETTRICA	293,48
	38	Attrezzature e/o infrastrutture di pubblica utilità	CENTRALE TELEFONICA	420,00
	39	Attrezzature e/o infrastrutture di pubblica utilità	STAZIONE FERROVIARIA	2.640,38
	41	Attrezzature e/o infrastrutture di pubblica utilità		7.162,20
	30	Servizi sociali e sanitari	CENTRO SOCIO SANITARIO	572,72
	76	Mobilità e sosta	PARCHEGGIO	252,24
	77	Mobilità e sosta	PARCHEGGIO	294,45
	78	Mobilità e sosta	PARCHEGGIO	765,38
	79	Mobilità e sosta	PARCHEGGIO	1.476,30
	84	Mobilità e sosta	PARCHEGGIO	1.064,29
	TOTALE SERVIZI DI INTERESSE COMUNE			2.278,31
	TOTALE ATTREZZATURE SPORTIVE ED AREE VERDI			46.892,23
	TOTALE ATTREZZATURE CIVICHE ED ISTRUZIONE			7.227,73
	TOTALE ATTREZZATURE E/O INFRASTRUTTURE DI PUBBLICA UTILITA'			4.636,08
	TOTALE SERVIZI SOCIALI E SANITARI			572,72
	TOTALE MOBILITA' E SOSTA			3.852,66
	TOTALE SERVIZI MALONNO			65.459,73
ODECLA	N°	AREE TEMATICHE	DESCRIZIONE	SUPERFICI LOTTI
	64	Attrezzature sportive ed aree verdi	AREE A VERDE	1.926,97
	28	Attrezzature civiche ed istruzione	SCUOLA MATERNA	971,37
	43	Attrezzature e/o infrastrutture di pubblica utilità	CENTRALINA	1.024,31
	69	Mobilità e sosta	PARCHEGGIO	884,15
	70	Mobilità e sosta	PARCHEGGIO	213,24
	TOTALE ATTREZZATURE CIVICHE ED ISTRUZIONE			971,37
TOTALE ATTREZZATURE E/O INFRASTRUTTURE DI PUBBLICA UTILITA'			1.024,31	
TOTALE ATTREZZATURE SPORTIVE ED AREE VERDI			1.926,97	
TOTALE MOBILITA' E SOSTA			1.097,39	
TOTALE SERVIZI ODECLA			5.020,04	
MIRAVALLE	N°	AREE TEMATICHE	DESCRIZIONE	SUPERFICI LOTTI
	72	Mobilità e sosta	PARCHEGGIO	5.480,38
	73	Mobilità e sosta	PARCHEGGIO	490,32
	74	Mobilità e sosta	PARCHEGGIO	1.464,86
	75	Mobilità e sosta	PARCHEGGIO	5.717,17
	32	Servizi sociali e sanitari	A.S.L.	2.529,87
	48	Attrezzature sportive ed aree verdi	AREE A VERDE	2.048,02
TOTALE MOBILITA' E SOSTA			13.152,73	
TOTALE SERVIZI SOCIALI E SANITARI			2.529,87	
TOTALE ATTREZZATURE SPORTIVE ED AREE VERDI			2.048,02	
TOTALE SERVIZI MIRAVALLE			17.730,62	

	N°	AREE TEMATICHE	DESCRIZIONE	SUPERFICI LOTTI
FORNO ALLIONE	22	Servizi di interesse comune	EX STAZIONE E SACRARIO	771,01
	44	Mobilità e sosta	PARCHEGGIO	823,13
	TOTALE MOBILITA' E SOSTA			823,13
	TOTALE SERVIZI DI INTERESSE COMUNE			771,01
TOTALE SERVIZI FORNO ALLIONE				1594,14
NAZIO SUPERIORE	N°	AREE TEMATICHE	DESCRIZIONE	SUPERFICI LOTTI
	71	Mobilità e sosta	PARCHEGGIO	89,91
	TOTALE MOBILITA' E SOSTA			89,91
	TOTALE SERVIZI NAZIO SUPERIORE			89,91
FRAI	N°	AREE TEMATICHE	DESCRIZIONE	SUPERFICI LOTTI
	85	Mobilità e sosta	PARCHEGGIO	207,48
	TOTALE MOBILITA' E SOSTA			207,48
	TOTALE SERVIZI FRAI			207,48
LOC. PRADELBISSO	261	Attrezzature sportive ed aree verdi	AREA PIC NIC ATTREZZATE	12.591,09
LOC. FLETTA	262	Attrezzature sportive ed aree verdi	AREA PIC NIC ATTREZZATE	7.727,46
TOTALE ATTREZZATURE SPORTIVE ED AREE VERDI			20318,55	
TOTALE SERVIZI LOCALITA' FLETTA-PRADELBISSO				20318,55
TOTALE SERVIZI DI INTERESSE COMUNE				5.413,05
TOTALE SERVIZI SOCIALI E SANITARI				3.102,59
TOTALE ATTREZZATURE CIVICHE ED ISTRUZIONE				14.425,66
TOTALE ATTREZZATURE E/O INFRASTRUTTURE DI PUBBLICA UTILITA'				5.660,39
TOTALE ATTREZZATURE SPORTIVE ED AREE VERDI				75.884,96
TOTALE MOBILITA' E SOSTA				22.143,74
TOT. SERVIZI COMUNE MALONNO				126.630,39

NOTE:

- Le schede di dettaglio relative a ciascun servizio sono state compilate per le sole parti conosciute, il completamento di tali schede è a cura dell'Ufficio Tecnico Comunale.

1

SERVIZI DI INTERESSE COMUNE

CAPOLUOGO: MALONNO

ANAGRAFICA	Nome del servizio	Municipio	Dati catastali	Foglio:	42
	Indirizzo	P.zza Municipio, 7		Mappale:	50
	Tipologia specifica	Edilizia di servizi	Proprietà del lotto	Comunale	
	Stato di attuazione	Attuato	Gestione		



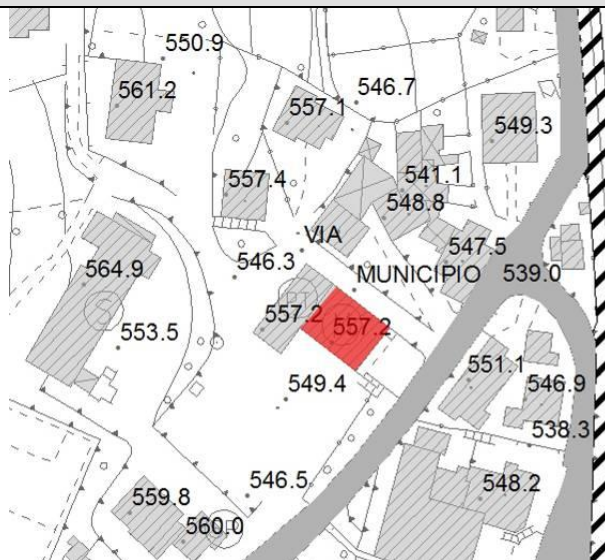
VISTA FOTOGRAFICA 1



VISTA FOTOGRAFICA 2



ESTRATTO CATASTALE



ESTRATTO AEROFOTOGRAMMETRICO

CARATTERISTICHE COSTRUTTIVE E DIMENSIONALI	Superficie del servizio (lotto)	mq	
	Superficie del servizio (slp costruito)	mq	218,10 (fonte: ArcGis)
	Numero di piani fuori terra		
	Numero di piani interrati		
	Piani occupati all'interno dell'edificio		

FRUIBILITA' DEL SERVIZIO	Servizi e spazi accessori	Presenti		Assenti	
	Adeguamento a normative vigenti	Barriere architettoniche			
		Impianto di riscaldamento			
		Impianto di illuminazione e messa a terra			
		Contenimento termico e risparmio energetico			
		Prevenzione incendi			
	Condizioni dell'edificio	Anno di costruzione dell'edificio			
		Struttura portante	Stato		Manutenzione
		Finiture	Stato		Manutenzione
		Area di pertinenza	Stato		Manutenzione
	Servizi igienici	Stato		Manutenzione	
Classe acustica					
Ulteriori note tecniche					

ACCESSIBILITA'	Modalità, regole di accesso al servizio e vie di accesso						
	Parcheggi		Interni		Esterni		
		Dimensioni					
		Tipologia					
		Distanza minima					
	Trasporto pubblico entro 500 m						
	Sintesi accessibilità		pedonale	mezzo privato	mezzo pubblico	area di sosta	parcheeggi
		bassa					
media							
alta							
Criticità							

UTENZA	Tipologia di utenti prevalenti	
	Provenienza	
	Numero di utenti	

QUALITA'	Specifiche criticità/valenze rilevate	
-----------------	---------------------------------------	--

NOTE	
-------------	--

2

SERVIZI DI INTERESSE COMUNE

CAPOLUOGO: MALONNO

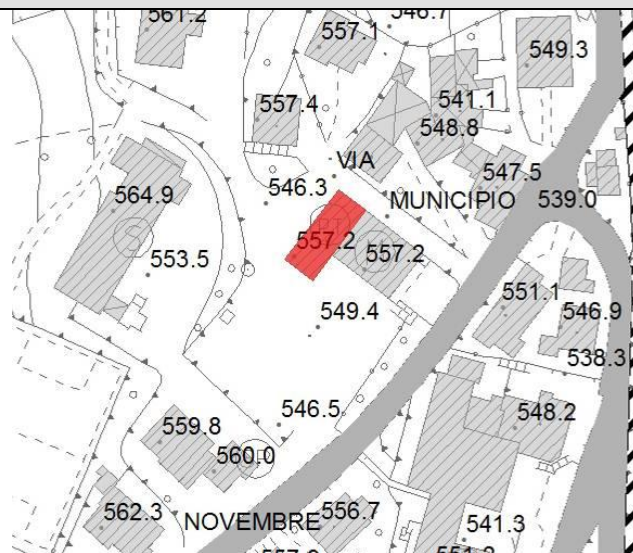
ANAGRAFICA	Nome del servizio	Ufficio Postale	Dati catastali	Foglio:	42
	Indirizzo	P.zza Municipio, 7		Mappale:	50
	Tipologia specifica	Edilizia commerciale	Proprietà del lotto	Comunale	
	Stato di attuazione	Attuato	Gestione	Poste Italiane	



VISTA FOTOGRAFICA



ESTRATTO CATASTALE



ESTRATTO AEROFOTOGRAMMETRICO

CARATTERISTICHE COSTRUTTIVE E DIMENSIONALI	Superficie del servizio (lotto)	mq	
	Superficie del servizio (slp costruito)	mq	171,23 (fonte: ArcGis)
	Numero di piani fuori terra		
	Numero di piani interrati		
	Piani occupati all'interno dell'edificio		

FRUIBILITA' DEL SERVIZIO	Servizi e spazi accessori	Presenti		Assenti	
	Adeguamento a normative vigenti	Barriere architettoniche			
		Impianto di riscaldamento			
		Impianto di illuminazione e messa a terra			
		Contenimento termico e risparmio energetico			
		Prevenzione incendi			
	Condizioni dell'edificio	Anno di costruzione dell'edificio			
		Struttura portante	Stato		Manutenzione
		Finiture	Stato		Manutenzione
		Area di pertinenza	Stato		Manutenzione
	Servizi igienici	Stato		Manutenzione	
Classe acustica					
Ulteriori note tecniche					

ACCESSIBILITA'	Modalità, regole di accesso al servizio e vie di accesso						
	Parcheggi		Interni		Esterni		
		Dimensioni					
		Tipologia					
		Distanza minima					
	Trasporto pubblico entro 500 m						
	Sintesi accessibilità		pedonale	mezzo privato	mezzo pubblico	area di sosta	parcheeggi
		bassa					
media							
alta							
Criticità							

UTENZA	Tipologia di utenti prevalenti	
	Provenienza	
	Numero di utenti	

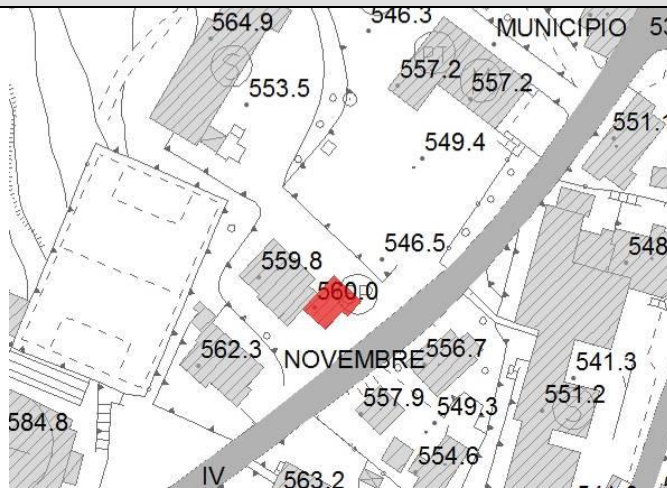
QUALITA'	Specifiche criticità/valenze rilevate	
-----------------	---------------------------------------	--

NOTE	
-------------	--

3**SERVIZI DI INTERESSE COMUNE**

CAPOLUOGO: MALONNO

ANAGRAFICA	Nome del servizio	Biblioteca	Dati catastali	Foglio:	42
	Indirizzo	P.zza Municipio		Mappale:	78
	Tipologia specifica	Edificio culturale	Proprietà del lotto	comunale	
	Stato di attuazione	Attuato	Gestione		

**VISTA FOTOGRAFICA 1****VISTA FOTOGRAFICA 2****ESTRATTO CATASTALE****ESTRATTO AEROFOTOGRAMMETRICO**

CARATTERISTICHE COSTRUTTIVE E DIMENSIONALI	Superficie del servizio (lotto)	mq	
	Superficie del servizio (slp costruito)	mq	77,90 (fonte: ArcGis)
	Numero di piani fuori terra		
	Numero di piani interrati		
	Piani occupati all'interno dell'edificio		

FRUIBILITA' DEL SERVIZIO	Servizi e spazi accessori	Presenti		Assenti	
	Adeguamento a normative vigenti	Barriere architettoniche			
		Impianto di riscaldamento			
		Impianto di illuminazione e messa a terra			
		Contenimento termico e risparmio energetico			
		Prevenzione incendi			
	Condizioni dell'edificio	Anno di costruzione dell'edificio			
		Struttura portante	Stato		Manutenzione
		Finiture	Stato		Manutenzione
		Area di pertinenza	Stato		Manutenzione
	Servizi igienici	Stato		Manutenzione	
Classe acustica					
Ulteriori note tecniche					

ACCESSIBILITA'	Modalità, regole di accesso al servizio e vie di accesso						
	Parcheggi		Interni		Esterni		
		Dimensioni					
		Tipologia					
		Distanza minima					
	Trasporto pubblico entro 500 m						
	Sintesi accessibilità		pedonale	mezzo privato	mezzo pubblico	area di sosta	parking
		bassa					
media							
	alta						
Criticità							

UTENZA	Tipologia di utenti prevalenti	
	Provenienza	
	Numero di utenti	

QUALITA'	Specifiche criticità/valenze rilevate	
-----------------	---------------------------------------	--

NOTE	
-------------	--

4

SERVIZI DI INTERESSE COMUNE

CAPOLUOGO: MALONNO

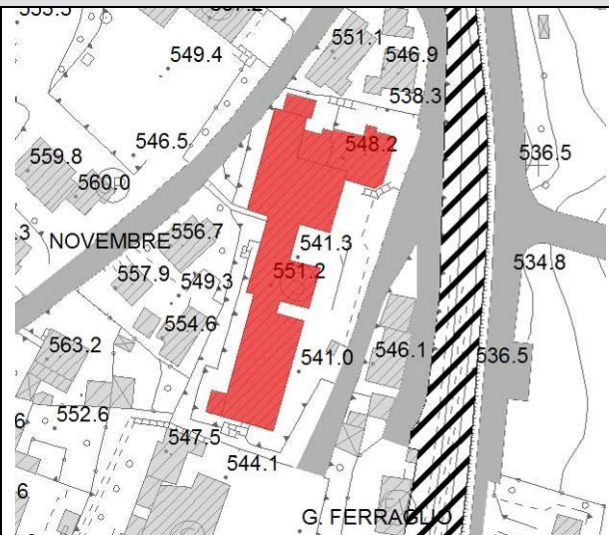
ANAGRAFICA	Nome del servizio	Casa di riposo	Dati catastali	Foglio:	42
	Indirizzo			Mappale:	90
	Tipologia specifica		Proprietà del lotto	Onlus privata	
	Stato di attuazione	Attuato	Gestione		



VISTA FOTOGRAFICA



ESTRATTO CATASTALE



ESTRATTO AEROFOTOGRAMMETRICO

CARATTERISTICHE COSTRUTTIVE E DIMENSIONALI	Superficie del servizio (lotto)	mq	
	Superficie del servizio (slp costruito)	mq	1537,57 (fonte: ArcGis)
	Numero di piani fuori terra		
	Numero di piani interrati		
	Piani occupati all'interno dell'edificio		

FRUIBILITA' DEL SERVIZIO	Servizi e spazi accessori	Presenti		Assenti	
	Adeguamento a normative vigenti	Barriere architettoniche			
		Impianto di riscaldamento			
		Impianto di illuminazione e messa a terra			
		Contenimento termico e risparmio energetico			
		Prevenzione incendi			
	Condizioni dell'edificio	Anno di costruzione dell'edificio			
		Struttura portante	Stato		Manutenzione
		Finiture	Stato		Manutenzione
		Area di pertinenza	Stato		Manutenzione
	Servizi igienici	Stato		Manutenzione	
Classe acustica					
Ulteriori note tecniche					

ACCESSIBILITA'	Modalità, regole di accesso al servizio e vie di accesso						
	Parcheggi		Interni		Esterni		
		Dimensioni					
		Tipologia					
		Distanza minima					
	Trasporto pubblico entro 500 m						
	Sintesi accessibilità		pedonale	mezzo privato	mezzo pubblico	area di sosta	parking
		bassa					
media							
	alta						
Criticità							

UTENZA	Tipologia di utenti prevalenti	
	Provenienza	
	Numero di utenti	

QUALITA'	Specifiche criticità/valenze rilevate	
-----------------	---------------------------------------	--

NOTE	
-------------	--

5**SERVIZI DI INTERESSE COMUNE**

CAPOLUOGO: MALONNO

ANAGRAFICA	Nome del servizio	Associazione Volontari della Protezione Civile – Le Torri	Dati catastali	Foglio:	42
	Indirizzo			Mappale:	60
	Tipologia specifica	Edificio civile	Proprietà del lotto	Ferrovie Nord Milano	
	Stato di attuazione	Attuato	Gestione		



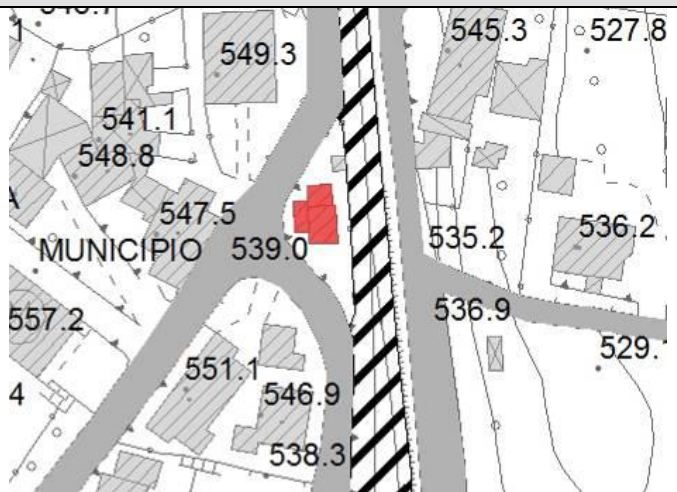
VISTA FOTOGRAFICA 1



VISTA FOTOGRAFICA 2



ESTRATTO CATASTALE



ESTRATTO AEROFOTOGRAMMETRICO

CARATTERISTICHE COSTRUTTIVE E DIMENSIONALI	Superficie del servizio (lotto)	mq	
	Superficie del servizio (slp costruito)	mq	66,29 (fonte: ArcGis)
	Numero di piani fuori terra		
	Numero di piani interrati		
	Piani occupati all'interno dell'edificio		

FRUIBILITA' DEL SERVIZIO	Servizi e spazi accessori	Presenti		Assenti	
	Adeguamento a normative vigenti	Barriere architettoniche			
		Impianto di riscaldamento			
		Impianto di illuminazione e messa a terra			
		Contenimento termico e risparmio energetico			
		Prevenzione incendi			
	Condizioni dell'edificio	Anno di costruzione dell'edificio			
		Struttura portante	Stato		Manutenzione
		Finiture	Stato		Manutenzione
		Area di pertinenza	Stato		Manutenzione
		Servizi igienici	Stato		Manutenzione
Classe acustica					
Ulteriori note tecniche					

ACCESSIBILITA'	Modalità, regole di accesso al servizio e vie di accesso						
	Parcheggi		Interni		Esterni		
		Dimensioni					
		Tipologia					
		Distanza minima					
	Trasporto pubblico entro 500 m						
	Sintesi accessibilità		pedonale	mezzo privato	mezzo pubblico	area di sosta	parcheeggi
		bassa					
media							
alta							
Criticità							

UTENZA	Tipologia di utenti prevalenti	
	Provenienza	
	Numero di utenti	

QUALITA'	Specifiche criticità/valenze rilevate	
-----------------	---------------------------------------	--

NOTE	
-------------	--

7

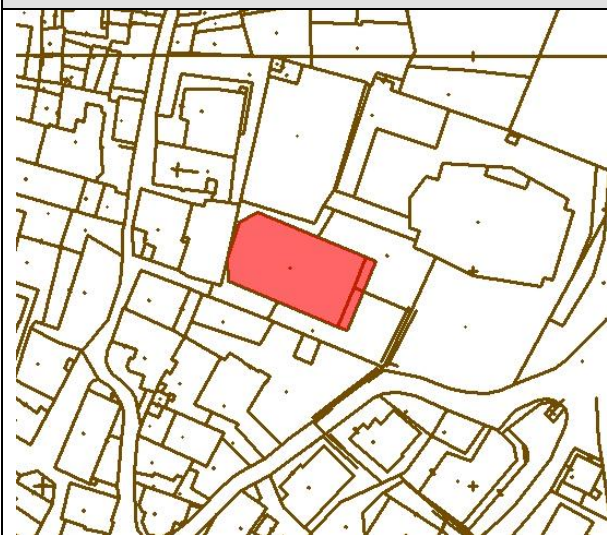
SERVIZI DI INTERESSE COMUNE

CAPOLUOGO: MALONNO

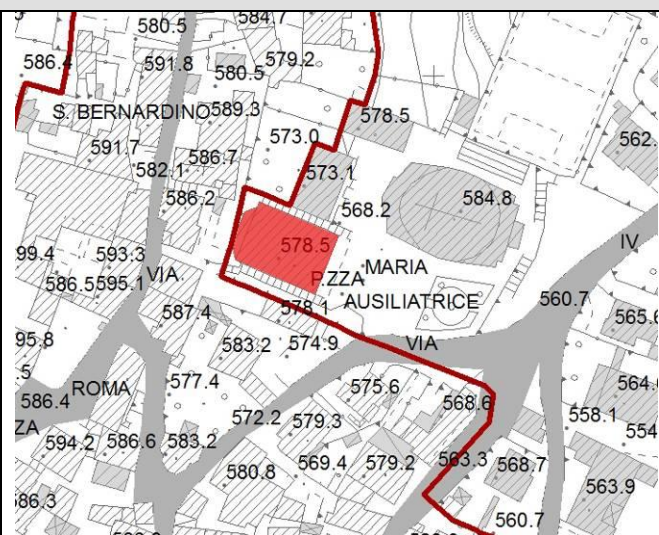
ANAGRAFICA	Nome del servizio	Cinema teatro	Dati catastali	Foglio:	41
	Indirizzo	Piazza Maria Ausiliatrice		Mappale:	581
	Tipologia specifica		Proprietà del lotto	Parrocchiale	
	Stato di attuazione	Attuato	Gestione		



VISTA FOTOGRAFICA



ESTRATTO CATASTALE



ESTRATTO AEROFOTOGRAMMETRICO

CARATTERISTICHE COSTRUTTIVE E DIMENSIONALI	Superficie del servizio (lotto)	mq	
	Superficie del servizio (slp costruito)	mq	465,35 (fonte: ArcGis)
	Numero di piani fuori terra		
	Numero di piani interrati		
	Piani occupati all'interno dell'edificio		

FRUIBILITA' DEL SERVIZIO	Servizi e spazi accessori	Presenti		Assenti	
	Adeguamento a normative vigenti	Barriere architettoniche			
		Impianto di riscaldamento			
		Impianto di illuminazione e messa a terra			
		Contenimento termico e risparmio energetico			
		Prevenzione incendi			
	Condizioni dell'edificio	Anno di costruzione dell'edificio			
		Struttura portante	Stato		Manutenzione
		Finiture	Stato		Manutenzione
		Area di pertinenza	Stato		Manutenzione
	Servizi igienici	Stato		Manutenzione	
Classe acustica					
Ulteriori note tecniche					

ACCESSIBILITA'	Modalità, regole di accesso al servizio e vie di accesso						
	Parcheggi		Interni		Esterni		
		Dimensioni					
		Tipologia					
		Distanza minima					
	Trasporto pubblico entro 500 m						
	Sintesi accessibilità		pedonale	mezzo privato	mezzo pubblico	area di sosta	parking
		bassa					
media							
alta							
Criticità							

UTENZA	Tipologia di utenti prevalenti	
	Provenienza	
	Numero di utenti	

QUALITA'	Specifiche criticità/valenze rilevate	
-----------------	---------------------------------------	--

NOTE	
-------------	--

8

SERVIZI DI INTERESSE COMUNE

CAPOLUOGO: MALONNO

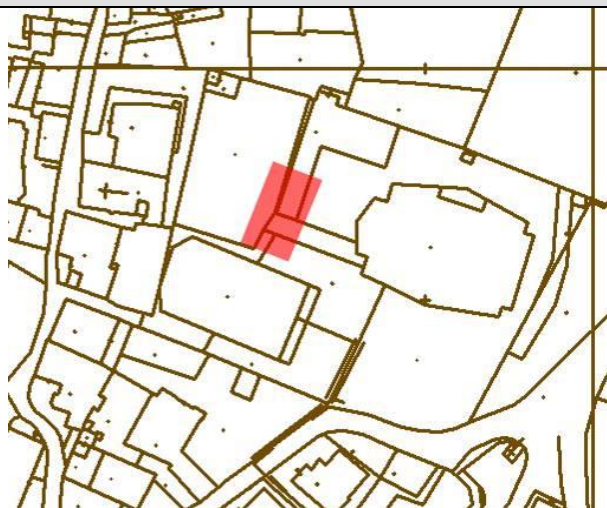
ANAGRAFICA	Nome del servizio	Oratorio e bar	Dati catastali	Foglio:	42
	Indirizzo			Mappale:	76
	Tipologia specifica		Proprietà del lotto	Parrocchiale	
	Stato di attuazione	Attuato	Gestione		



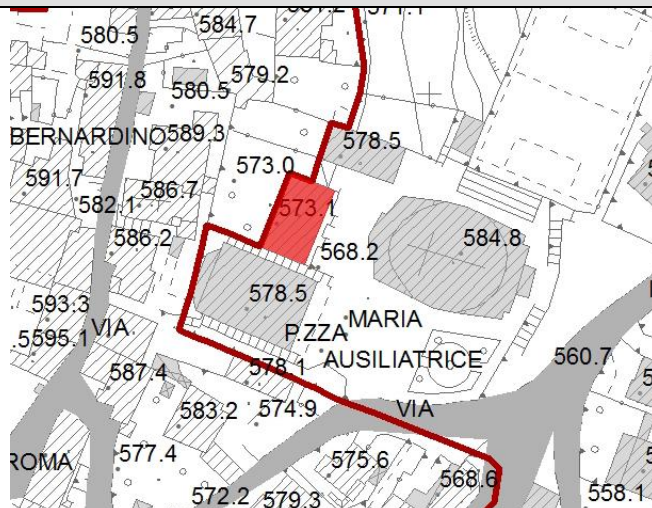
VISTA FOTOGRAFICA 1



VISTA FOTOGRAFICA 2



ESTRATTO CATASTALE



ESTRATTO AEROFOTOGRAMMETRICO

CARATTERISTICHE COSTRUTTIVE E DIMENSIONALI	Superficie del servizio (lotto)	mq	
	Superficie del servizio (slp costruito)	mq	217,40 (fonte: ArcGis)
	Numero di piani fuori terra		
	Numero di piani interrati		
	Piani occupati all'interno dell'edificio		

FRUIBILITA' DEL SERVIZIO	Servizi e spazi accessori	Presenti		Assenti	
	Adeguamento a normative vigenti	Barriere architettoniche			
		Impianto di riscaldamento			
		Impianto di illuminazione e messa a terra			
		Contenimento termico e risparmio energetico			
		Prevenzione incendi			
	Condizioni dell'edificio	Anno di costruzione dell'edificio			
		Struttura portante	Stato		Manutenzione
		Finiture	Stato		Manutenzione
		Area di pertinenza	Stato		Manutenzione
	Servizi igienici	Stato		Manutenzione	
Classe acustica					
Ulteriori note tecniche					

ACCESSIBILITA'	Modalità, regole di accesso al servizio e vie di accesso						
	Parcheggi		Interni		Esterni		
		Dimensioni					
		Tipologia					
		Distanza minima					
	Trasporto pubblico entro 500 m						
	Sintesi accessibilità		pedonale	mezzo privato	mezzo pubblico	area di sosta	parking
		bassa					
media							
alta							
Criticità							

UTENZA	Tipologia di utenti prevalenti	
	Provenienza	
	Numero di utenti	

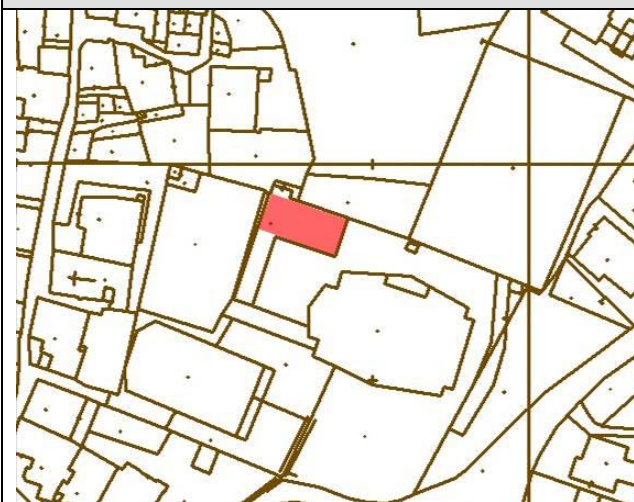
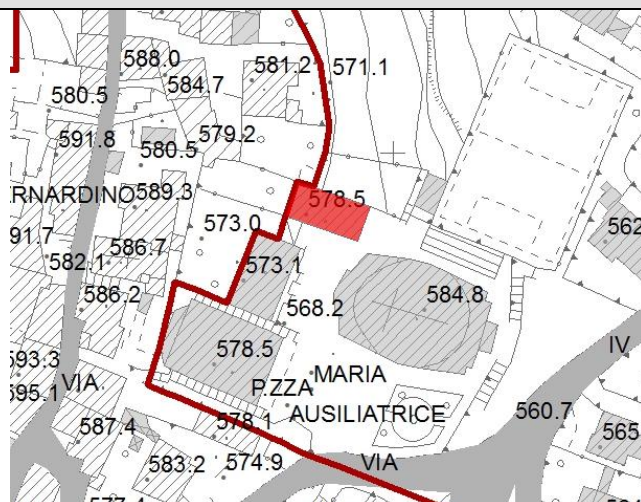
QUALITA'	Specifiche criticità/valenze rilevate	
-----------------	---------------------------------------	--

NOTE	
-------------	--

9**SERVIZI DI INTERESSE COMUNE**

CAPOLUOGO: MALONNO

ANAGRAFICA	Nome del servizio	Casa Parrocchiale	Dati catastali	Foglio:	42
	Indirizzo			Mappale:	76
	Tipologia specifica	Edificio Residenziale	Proprietà del lotto	Parrocchiale	
	Stato di attuazione	Attuato	Gestione		

**VISTA FOTOGRAFICA****ESTRATTO CATASTALE****ESTRATTO AEROFOTOGRAMMETRICO**

CARATTERISTICHE COSTRUTTIVE E DIMENSIONALI	Superficie del servizio (lotto)	mq	
	Superficie del servizio (slp costruito)	mq	169,00 (fonte: ArcGis)
	Numero di piani fuori terra		
	Numero di piani interrati		
	Piani occupati all'interno dell'edificio		

FRUIBILITA' DEL SERVIZIO	Servizi e spazi accessori	Presenti		Assenti		
	Adeguamento a normative vigenti	Barriere architettoniche				
		Impianto di riscaldamento				
		Impianto di illuminazione e messa a terra				
		Contenimento termico e risparmio energetico				
		Prevenzione incendi				
	Condizioni dell'edificio	Anno di costruzione dell'edificio				
		Struttura portante	Stato		Manutenzione	
		Finiture	Stato		Manutenzione	
		Area di pertinenza	Stato		Manutenzione	
		Servizi igienici	Stato		Manutenzione	
Classe acustica						
Ulteriori note tecniche						

ACCESSIBILITA'	Modalità, regole di accesso al servizio e vie di accesso						
	Parcheggi		Interni		Esterni		
		Dimensioni					
		Tipologia					
		Distanza minima					
	Trasporto pubblico entro 500 m						
	Sintesi accessibilità		pedonale	mezzo privato	mezzo pubblico	area di sosta	parcheeggi
		bassa					
media							
	alta						
Criticità							

UTENZA	Tipologia di utenti prevalenti	
	Provenienza	
	Numero di utenti	

QUALITA'	Specifiche criticità/valenze rilevate	
-----------------	---------------------------------------	--

NOTE	
-------------	--

10

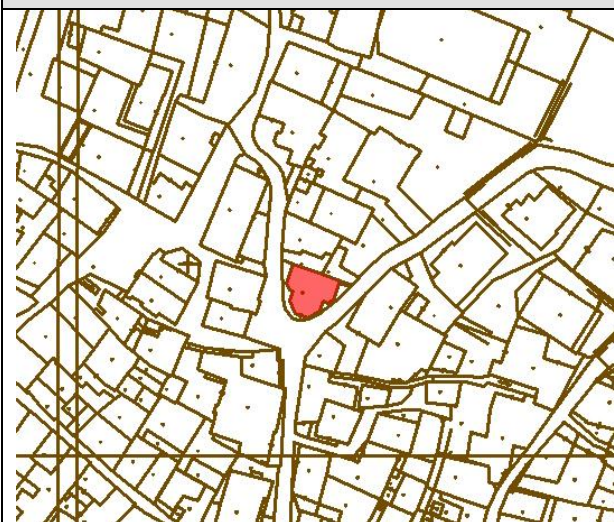
SERVIZI DI INTERESSE COMUNE

CAPOLUOGO: MALONNO

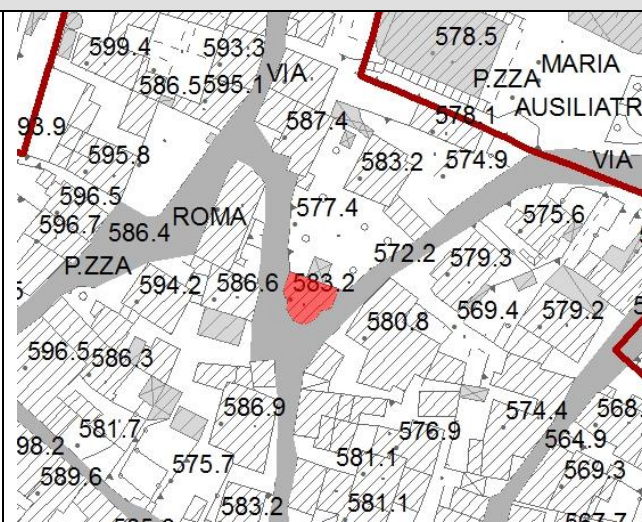
ANAGRAFICA	Nome del servizio	Macello pubblico e Caseificio	Dati catastali	Foglio:	41
	Indirizzo			Mappale:	206
	Tipologia specifica		Proprietà del lotto	Comunale	
	Stato di attuazione	Attuato	Gestione		



VISTA FOTOGRAFICA



ESTRATTO CATASTALE



ESTRATTO AEROFOTOGRAMMETRICO

CARATTERISTICHE COSTRUTTIVE E DIMENSIONALI	Superficie del servizio (lotto)	mq	93,44 (fonte: ArcGis)
	Superficie del servizio (slp costruito)	mq	
	Numero di piani fuori terra		
	Numero di piani interrati		
	Piani occupati all'interno dell'edificio		

FRUIBILITA' DEL SERVIZIO	Servizi e spazi accessori	Presenti		Assenti	
	Adeguamento a normative vigenti	Barriere architettoniche			
		Impianto di riscaldamento			
		Impianto di illuminazione e messa a terra			
		Contenimento termico e risparmio energetico			
		Prevenzione incendi			
	Condizioni dell'edificio	Anno di costruzione dell'edificio			
		Struttura portante	Stato		Manutenzione
		Finiture	Stato		Manutenzione
		Area di pertinenza	Stato		Manutenzione
	Servizi igienici	Stato		Manutenzione	
Classe acustica					
Ulteriori note tecniche					

ACCESSIBILITA'	Modalità, regole di accesso al servizio e vie di accesso						
	Parcheggi			Interni		Esterni	
		Dimensioni					
		Tipologia					
		Distanza minima					
	Trasporto pubblico entro 500 m						
	Sintesi accessibilità		pedonale	mezzo privato	mezzo pubblico	area di sosta	parcheeggi
		bassa					
media							
	alta						
Criticità							

UTENZA	Tipologia di utenti prevalenti	
	Provenienza	
	Numero di utenti	

QUALITA'	Specifiche criticità/valenze rilevate	
-----------------	--	--

NOTE	
-------------	--

15

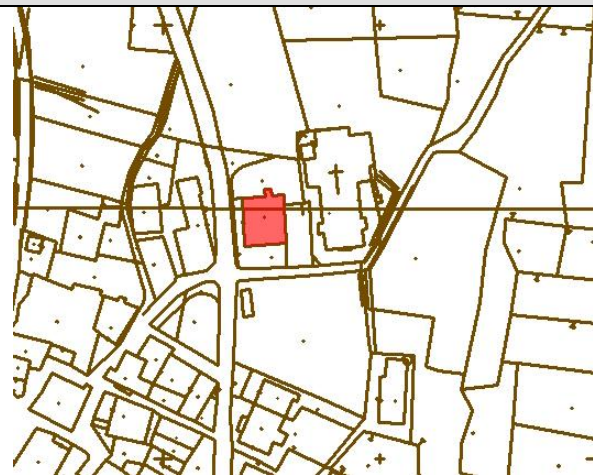
SERVIZI DI INTERESSE COMUNE

FRAZIONE: ODECLA

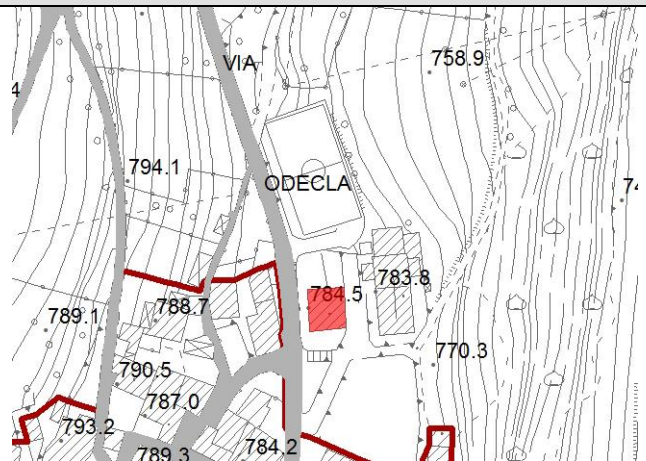
ANAGRAFICA	Nome del servizio	Casa Parrocchiale di Odecla	Dati catastali	Foglio:	48
	Indirizzo			Mappale:	10
	Tipologia specifica		Proprietà del lotto	Parrocchia	
	Stato di attuazione	Attuato	Gestione		



VISTA FOTOGRAFICA



ESTRATTO CATASTALE



ESTRATTO AEROFOTOGRAMMETRICO

CARATTERISTICHE COSTRUTTIVE E DIMENSIONALI	Superficie del servizio (lotto)	mq	
	Superficie del servizio (slp costruito)	mq	105,44 (fonte: ArcGis)
	Numero di piani fuori terra		
	Numero di piani interrati		
	Piani occupati all'interno dell'edificio		

FRUIBILITA' DEL SERVIZIO	Servizi e spazi accessori	Presenti		Assenti		
	Adeguamento a normative vigenti	Barriere architettoniche				
		Impianto di riscaldamento				
		Impianto di illuminazione e messa a terra				
		Contenimento termico e risparmio energetico				
		Prevenzione incendi				
	Condizioni dell'edificio	Anno di costruzione dell'edificio				
		Struttura portante	Stato		Manutenzione	
		Finiture	Stato		Manutenzione	
		Area di pertinenza	Stato		Manutenzione	
		Servizi igienici	Stato		Manutenzione	
Classe acustica						
Ulteriori note tecniche						

ACCESSIBILITA'	Modalità, regole di accesso al servizio e vie di accesso						
	Parcheggi		Interni		Esterni		
		Dimensioni					
		Tipologia					
		Distanza minima					
	Trasporto pubblico entro 500 m						
	Sintesi accessibilità		pedonale	mezzo privato	mezzo pubblico	area di sosta	parcheeggi
		bassa					
media							
	alta						
Criticità							

UTENZA	Tipologia di utenti prevalenti	
	Provenienza	
	Numero di utenti	

QUALITA'	Specifiche criticità/valenze rilevate	
-----------------	---------------------------------------	--

NOTE	
-------------	--

17

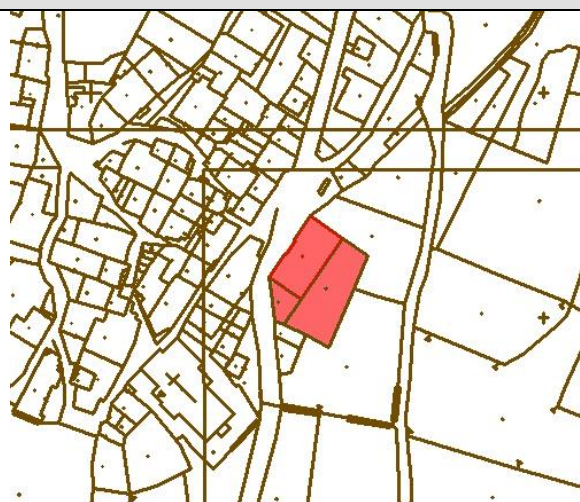
SERVIZI DI INTERESSE COMUNE

FRAZIONE: LORITTO

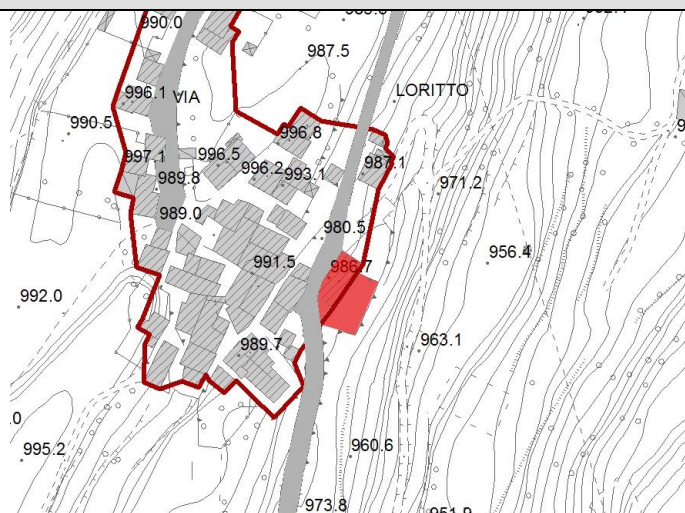
ANAGRAFICA	Nome del servizio	Sala pubblica	Dati catastali	Foglio:	50
	Indirizzo			Mappale:	141
	Tipologia specifica		Proprietà del lotto		
	Stato di attuazione	Attuato	Gestione		



VISTA FOTOGRAFICA



ESTRATTO CATASTALE



ESTRATTO AEROFOTOGRAMMETRICO

CARATTERISTICHE COSTRUTTIVE E DIMENSIONALI	Superficie del servizio (lotto)	mq	
	Superficie del servizio (slp costruito)	mq	137,67 (fonte: ArcGis)
	Numero di piani fuori terra		
	Numero di piani interrati		
	Piani occupati all'interno dell'edificio		

FRUIBILITA' DEL SERVIZIO	Servizi e spazi accessori	Presenti		Assenti	
	Adeguamento a normative vigenti	Barriere architettoniche			
		Impianto di riscaldamento			
		Impianto di illuminazione e messa a terra			
		Contenimento termico e risparmio energetico			
		Prevenzione incendi			
	Condizioni dell'edificio	Anno di costruzione dell'edificio			
		Struttura portante	Stato		Manutenzione
		Finiture	Stato		Manutenzione
		Area di pertinenza	Stato		Manutenzione
	Servizi igienici	Stato		Manutenzione	
Classe acustica					
Ulteriori note tecniche					

ACCESSIBILITA'	Modalità, regole di accesso al servizio e vie di accesso						
	Parcheggi		Interni		Esterni		
		Dimensioni					
		Tipologia					
		Distanza minima					
	Trasporto pubblico entro 500 m						
	Sintesi accessibilità		pedonale	mezzo privato	mezzo pubblico	area di sosta	parcheeggi
		bassa					
media							
alta							
Criticità							

UTENZA	Tipologia di utenti prevalenti	
	Provenienza	
	Numero di utenti	

QUALITA'	Specifiche criticità/valenze rilevate	
-----------------	---------------------------------------	--

NOTE	
-------------	--

22

SERVIZI DI INTERESSE COMUNE

FRAZIONE: FORNO ALLIONE

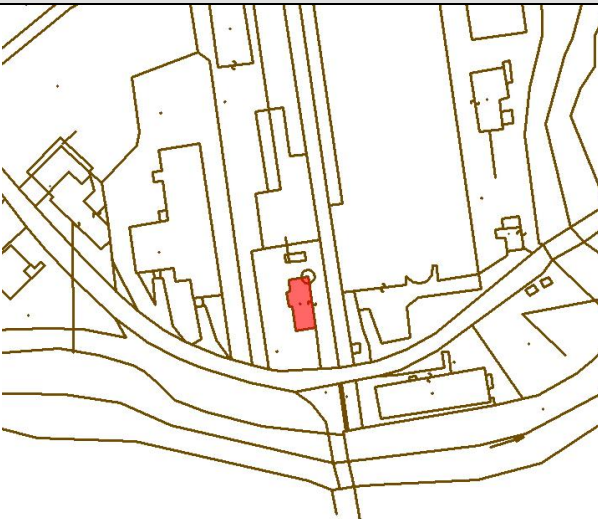
ANAGRAFICA	Nome del servizio	Ex Stazione ferroviaria di Forno Allione *	Dati catastali	Foglio:	60
	Indirizzo			Mappale:	114
	Tipologia specifica		Proprietà del lotto	Ferrovie Nord Milano	
	Stato di attuazione		Gestione		



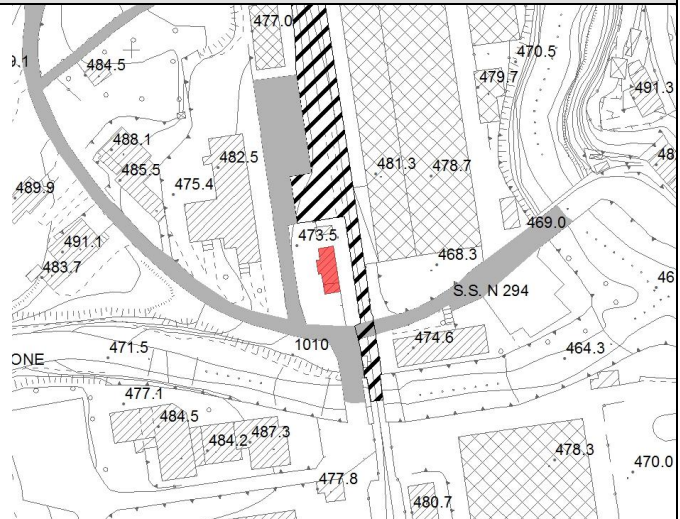
VISTA FOTOGRAFICA 1



VISTA FOTOGRAFICA 2



ESTRATTO CATASTALE



ESTRATTO AEROFOTOGRAMMETRICO

* Convenzione in essere per passaggio di proprietà alla Parrocchia.

CARATTERISTICHE COSTRUTTIVE E DIMENSIONALI	Superficie del servizio (lotto)	mq	
	Superficie del servizio (slp costruito)	mq	96,50 (fonte: ArcGis)
	Numero di piani fuori terra		
	Numero di piani interrati		
	Piani occupati all'interno dell'edificio		

FRUIBILITA' DEL SERVIZIO	Servizi e spazi accessori	Presenti		Assenti	
	Adeguamento a normative vigenti	Barriere architettoniche			
		Impianto di riscaldamento			
		Impianto di illuminazione e messa a terra			
		Contenimento termico e risparmio energetico			
		Prevenzione incendi			
	Condizioni dell'edificio	Anno di costruzione dell'edificio			
		Struttura portante	Stato		Manutenzione
		Finiture	Stato		Manutenzione
		Area di pertinenza	Stato		Manutenzione
	Servizi igienici	Stato		Manutenzione	
Classe acustica					
Ulteriori note tecniche					

ACCESSIBILITA'	Modalità, regole di accesso al servizio e vie di accesso						
	Parcheggi		Interni		Esterni		
		Dimensioni					
		Tipologia					
		Distanza minima					
	Trasporto pubblico entro 500 m						
	Sintesi accessibilità		pedonale	mezzo privato	mezzo pubblico	area di sosta	parcheeggi
		bassa					
media							
	alta						
Criticità							

UTENZA	Tipologia di utenti prevalenti	
	Provenienza	
	Numero di utenti	

QUALITA'	Specifiche criticità/valenze rilevate	
-----------------	---------------------------------------	--

NOTE	
-------------	--

29

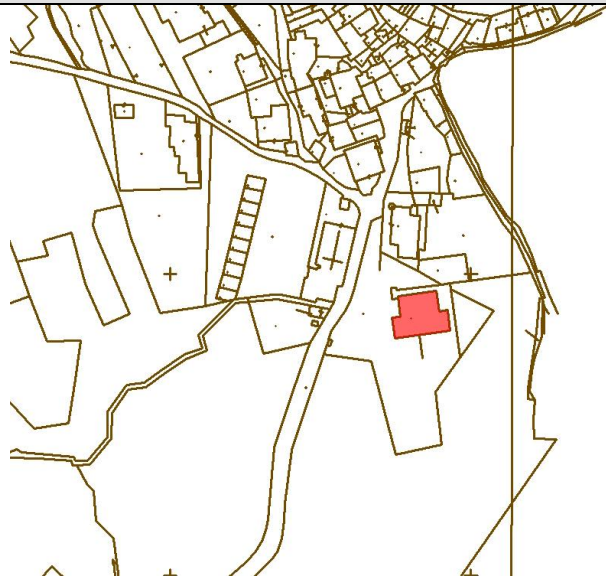
SERVIZI DI INTERESSE COMUNE

FRAZIONE: ZAZZA

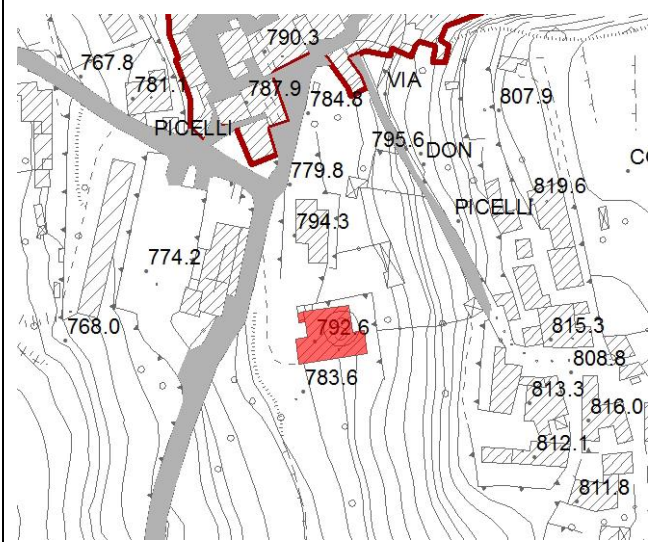
ANAGRAFICA	Nome del servizio	Ex-scuola	Dati catastali	Foglio:	36
	Indirizzo	Via Zazza		Mappale:	185
	Tipologia specifica	Edificio scolastico	Proprietà del lotto	Comunale	
	Stato di attuazione	Attuato	Gestione		



VISTA FOTOGRAFICA



ESTRATTO CATASTALE



ESTRATTO AEROFOTOGRAMMETRICO

CARATTERISTICHE COSTRUTTIVE E DIMENSIONALI	Superficie del servizio (lotto)	mq	
	Superficie del servizio (slp costruito)	mq	202,25 (fonte: ArcGis)
	Numero di piani fuori terra		
	Numero di piani interrati		
	Piani occupati all'interno dell'edificio		

FRUIBILITA' DEL SERVIZIO	Servizi e spazi accessori	Presenti		Assenti	
	Adeguamento a normative vigenti	Barriere architettoniche			
		Impianto di riscaldamento			
		Impianto di illuminazione e messa a terra			
		Contenimento termico e risparmio energetico			
		Prevenzione incendi			
	Condizioni dell'edificio	Anno di costruzione dell'edificio			
		Struttura portante	Stato		Manutenzione
		Finiture	Stato		Manutenzione
		Area di pertinenza	Stato		Manutenzione
	Servizi igienici	Stato		Manutenzione	
Classe acustica					
Ulteriori note tecniche					

ACCESSIBILITA'	Modalità, regole di accesso al servizio e vie di accesso						
	Parcheggi		Interni		Esterni		
		Dimensioni					
		Tipologia					
		Distanza minima					
	Trasporto pubblico entro 500 m						
	Sintesi accessibilità		pedonale	mezzo privato	mezzo pubblico	area di sosta	parcheeggi
		bassa					
media							
	alta						
Criticità							

UTENZA	Tipologia di utenti prevalenti	
	Provenienza	
	Numero di utenti	

QUALITA'	Specifiche criticità/valenze rilevate	
-----------------	---------------------------------------	--

NOTE	
-------------	--

SERVIZI DI INTERESSE COMUNE

STRUTTURE PER IL CULTO: CAPOLUOGO

06 Chiesa di S. Maria Ausiliatrice, capoluogo

L'edificio, ampio e moderno, si trova al centro del capoluogo, edificato fra gli anni 1963 e 1966, è stato costruito su progetto dell'Ing. Creamaschini. Degni di rilievo sono il crocifisso in legno di obece, i pannelli in rame sbalzato delle porte e le vetrate policrome.



11 Chiesa di S. Carlo, capoluogo

La chiesa risale, probabilmente, al secolo XVII. L'edificio, restaurato nel 1991, conserva al suo interno un notevole dipinto del sec. XVII.



12 Chiesa di S. Lorenzo, capoluogo

La chiesa che risale sicuramente ai secoli precedenti, è stata totalmente rifatta nel sec. XVIII. Gli affreschi della chiesa sono attribuiti al Corbellini.



05 Chiesa di S. Bernardino, capoluogo

Edificio del '500, il luogo dove sorge attualmente l'edificio avrebbe ospitato chiese ed edifici religiosi in epoca molto più antica, ha un loggiato sul fondo della navata e delle volte seicentesche. La pala dell'altare maggiore è del '600 e nel presbiterio c'è un affresco attribuito a Pietro Marone con una "Madonna con bambino e i Santi Fabiano, Sebastiano e Bernardino.



FRAZIONE: SAN FAUSTINO

13 Chiesa Parrocchiale di SS. Faustino e Giovita, frazione San Faustino

La chiesa che sorge su un cstone roccioso poco distante dall'abitato di Malonno sopra i resti di una primitiva cappella di cui però non è stata trovata traccia. Il complesso architettonico attuale è stato costruito nel ventennio 1731-1751 ed è stata progettata dall'architetto Corbellini.



FRAZIONE: LEZZA

19 Chiesa di S. Giovanni Nepomuceno, frazione Lezza

La chiesa conserva affreschi del 1751 firmati dal Corbellini.



18 Chiesa di S. Giuseppe, frazione Loritto

La struttura cinquecentesca fu modificata nel XVII secolo e riaffrescata nel 1911.



20 Chiesa di S. Rocco, frazione Landò

Già esistente agli inizi del '500, è stata modificata con progetto datato 1757 e completata sul finire del '700. All'interno ci sono i dipinti del sec. XVII.



FRAZIONE: LAVA

16 Chiesa di S. Maria Assunta, frazione Lava

La chiesa è probabilmente la più antica del paese, almeno per quanto riguarda la struttura originale, ed è stata modificata nel corso dei secoli.



FRAZIONE: ZAZZA

21 Chiesa di S. Antonio, frazione Zazza

La struttura risale al 1757 ma fu ridefinita nel 1959. All'interno vi sono interessanti affreschi datati 1700.



FRAZIONE: ODECLA

14 Chiesa di S. Bernardo, frazione Odecla

Edificio del 1757, fu affrescata dal Corbellini e contiene alcune tele di Andrea Celesti. L'ultimo ampliamento fu fatto nel 1959. La pala dell'altare maggiore raffigura una "Addolorata e Cristo morto" e porta la data 1798, è firmata da Vincenzo Schena.



a) Statua votiva collocata nella frazione Zazza, in Via Zazza




b) Statua votiva collocata nella frazione Zazza, in Via Zazza



c) Crocifisso ligneo collocato a Loritto, in Via Loritto sotto la chiesa



**d) Edicola e statua votiva
collocata a Loritto in Via
Loritto in prossimità del parco
giochi**



**e) Edicola e icona votiva
collocata a Loritto**



**f) Edicola e icona votiva
collocata a Ronco Superiore**



**g) Edicola e statua votiva
collocata a Landò**



**h) Edicola e icona votiva
collocata a Frai**



**i) Edicola votiva collocata nel
capoluogo, all'angolo tra Via
Gallena e Via Europa**



j) Edicola votiva e crocefisso ligneo collocati nella frazione Moscio Dosso, lungo Via Moscio



k) Edicola votiva collocata nella frazione Moscio Dosso, lungo Via Moscio



l) Edicola votiva collocata nella frazione Moscio Dosso, lungo la via che conduce al Castello



m) Statua votiva collocata lungo la via che conduce alla frazione Castello



n) Edicola votiva collocata nella località Corne



o) Edicola votiva collocata nella località Angolina



p) Crocifisso ligneo collocato nella località Maddalena



q) Portale votivo collocato in località Radèl



r) Edicola votiva collocata in località Marcadenti



s) Edicola votiva collocata nella frazione Nazio



t) Edicola votiva collocata nella frazione Odecla



u) Edicola votiva collocata nella frazione Odecla



v) Portale votivo collocato in frazione San Faustino



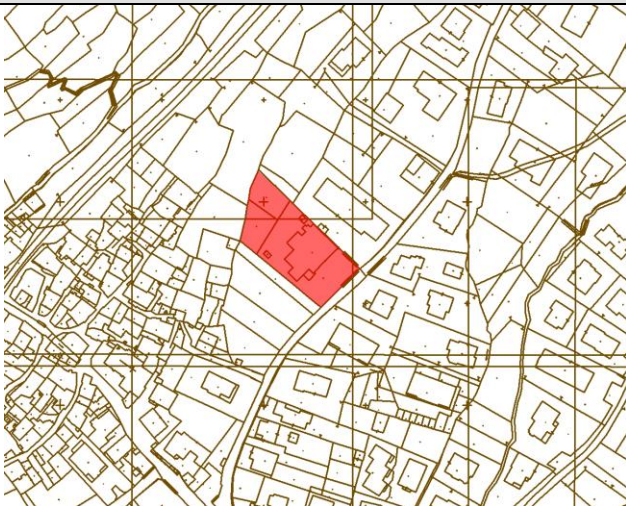
ANAGRAFICA	Nome del servizio	Scuola Materna	Dati catastali	Foglio:	22
	Indirizzo	Via Miravalle, 3		Mappale:	50, 215, 21
	Tipologia specifica	Edilizia scolastica	Proprietà del lotto	Parrocchia di Malonno	
	Stato di attuazione	Attuato	Gestione		



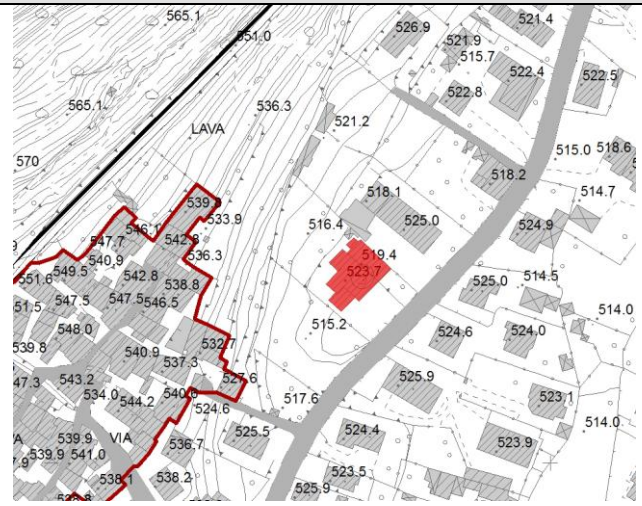
VISTA FOTOGRAFICA 1



VISTA FOTOGRAFICA 2



ESTRATTO CATASTALE



ESTRATTO AEROFOTOGRAMMETRICO

CARATTERISTICHE COSTRUTTIVE E DIMENSIONALI	Superficie del servizio (lotto)	mq	
	Superficie del servizio (slp costruito)	mq	407,52 ca (fonte: ArcGis)
	Numero di piani fuori terra		
	Numero di piani interrati		
	Piani occupati all'interno dell'edificio		

FRUIBILITA' DEL SERVIZIO	Servizi e spazi accessori	Presenti		Assenti	
	Adeguamento a normative vigenti	Barriere architettoniche			
		Impianto di riscaldamento			
		Impianto di illuminazione e messa a terra			
		Contenimento termico e risparmio energetico			
		Prevenzione incendi			
	Condizioni dell'edificio	Anno di costruzione dell'edificio			
		Struttura portante	Stato		Manutenzione
		Finiture	Stato		Manutenzione
		Area di pertinenza	Stato		Manutenzione
	Servizi igienici	Stato		Manutenzione	
Classe acustica					
Ulteriori note tecniche					

ACCESSIBILITA'	Modalità, regole di accesso al servizio e vie di accesso						
	Parcheggi		Interni		Esterni		
		Dimensioni					
		Tipologia					
		Distanza minima					
	Trasporto pubblico entro 500 m						
	Sintesi accessibilità		pedonale	mezzo privato	mezzo pubblico	area di sosta	parcheeggi
		bassa					
media							
alta							
Criticità							

UTENZA	Tipologia di utenti prevalenti	
	Provenienza	
	Numero di utenti	

QUALITA'	Specifiche criticità/valenze rilevate	
-----------------	---------------------------------------	--

NOTE	
-------------	--

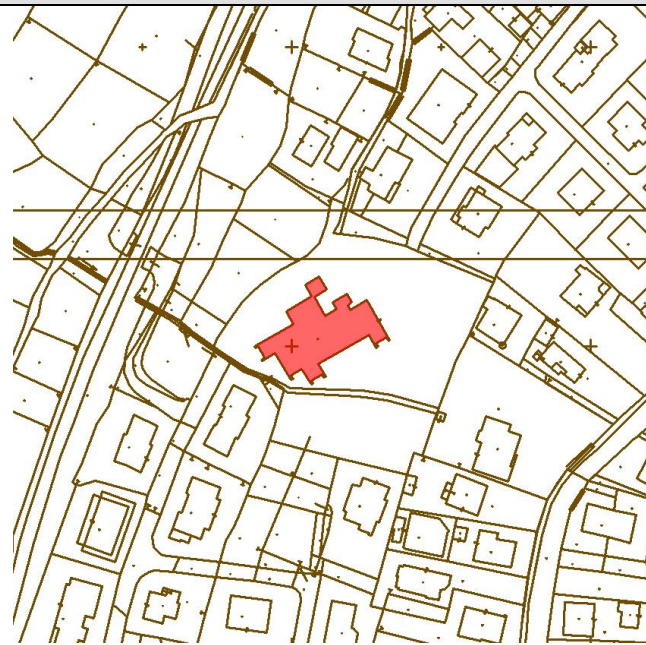
ANAGRAFICA	Nome del servizio	Sede Associazione	Dati catastali	Foglio:	21
	Indirizzo	Via Nuova		Mappale:	194
	Tipologia specifica		Proprietà del lotto	Comunale	
	Stato di attuazione	Attuato	Gestione		



VISTA FOTOGRAFICA 1



VISTA FOTOGRAFICA 2



ESTRATTO CATASTALE



ESTRATTO AEROFOTOGRAMMETRICO

CARATTERISTICHE COSTRUTTIVE E DIMENSIONALI	Superficie del servizio (lotto)	mq	
	Superficie del servizio (slp costruito)	mq	720,52 ca (fonte: ArcGis)
	Numero di piani fuori terra		
	Numero di piani interrati		
	Piani occupati all'interno dell'edificio		

FRUIBILITA' DEL SERVIZIO	Servizi e spazi accessori	Presenti		Assenti	
	Adeguamento a normative vigenti	Barriere architettoniche			
		Impianto di riscaldamento			
		Impianto di illuminazione e messa a terra			
		Contenimento termico e risparmio energetico			
		Prevenzione incendi			
	Condizioni dell'edificio	Anno di costruzione dell'edificio			
		Struttura portante	Stato		Manutenzione
		Finiture	Stato		Manutenzione
		Area di pertinenza	Stato		Manutenzione
	Servizi igienici	Stato		Manutenzione	
Classe acustica					
Ulteriori note tecniche					

ACCESSIBILITA'	Modalità, regole di accesso al servizio e vie di accesso						
	Parcheggi		Interni		Esterni		
		Dimensioni					
		Tipologia					
		Distanza minima					
	Trasporto pubblico entro 500 m						
	Sintesi accessibilità		pedonale	mezzo privato	mezzo pubblico	area di sosta	parcheeggi
		bassa					
media							
	alta						
Criticità							

UTENZA	Tipologia di utenti prevalenti	
	Provenienza	
	Numero di utenti	

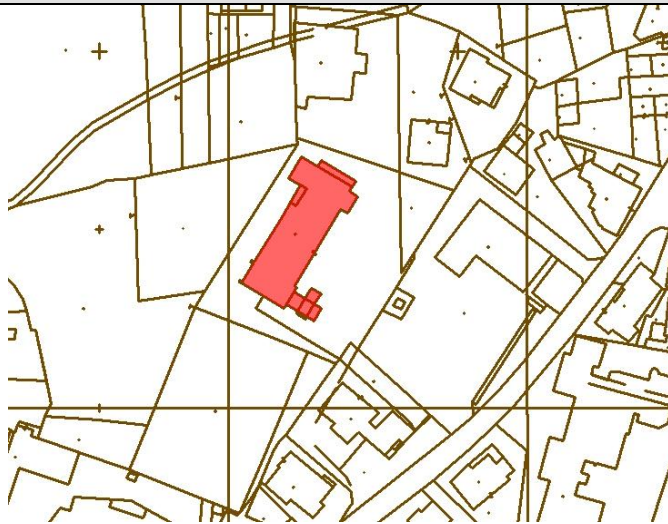
QUALITA'	Specifiche criticità/valenze rilevate	
-----------------	---------------------------------------	--

NOTE	
-------------	--

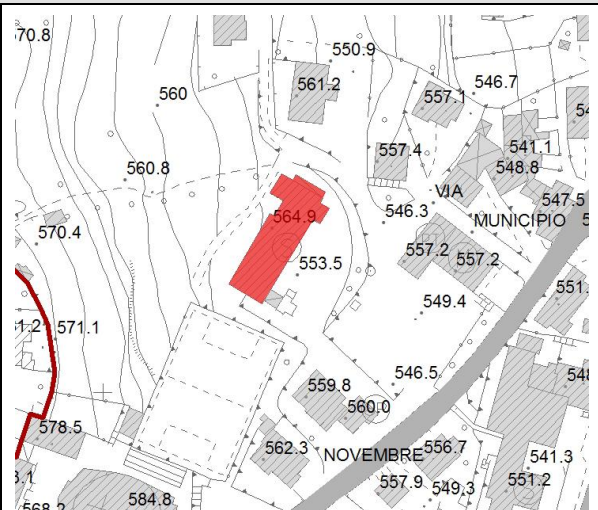
ANAGRAFICA	Nome del servizio	Scuola Primaria	Dati catastali	Foglio:	42
	Indirizzo	Via Municipio		Mappale:	47
	Tipologia specifica	Edilizia scolastica	Proprietà del lotto	Comunale	
	Stato di attuazione	Attuato	Gestione		



VISTA FOTOGRAFICA



ESTRATTO CATASTALE



ESTRATTO AEROFOTOGRAMMETRICO

CARATTERISTICHE COSTRUTTIVE E DIMENSIONALI	Superficie del servizio (lotto)	mq	
	Superficie del servizio (slp costruito)	mq	549,75 ca (fonte: ArcGis)
	Numero di piani fuori terra		
	Numero di piani interrati		
	Piani occupati all'interno dell'edificio		

FRUIBILITA' DEL SERVIZIO	Servizi e spazi accessori	Presenti		Assenti	
	Adeguamento a normative vigenti	Barriere architettoniche			
		Impianto di riscaldamento			
		Impianto di illuminazione e messa a terra			
		Contenimento termico e risparmio energetico			
		Prevenzione incendi			
	Condizioni dell'edificio	Anno di costruzione dell'edificio			
		Struttura portante	Stato		Manutenzione
		Finiture	Stato		Manutenzione
		Area di pertinenza	Stato		Manutenzione
	Servizi igienici	Stato		Manutenzione	
Classe acustica					
Ulteriori note tecniche					

ACCESSIBILITA'	Modalità, regole di accesso al servizio e vie di accesso						
	Parcheggi		Interni		Esterni		
		Dimensioni					
		Tipologia					
		Distanza minima					
	Trasporto pubblico entro 500 m						
	Sintesi accessibilità		pedonale	mezzo privato	mezzo pubblico	area di sosta	parking
		bassa					
media							
alta							
Criticità							

UTENZA	Tipologia di utenti prevalenti	
	Provenienza	
	Numero di utenti	

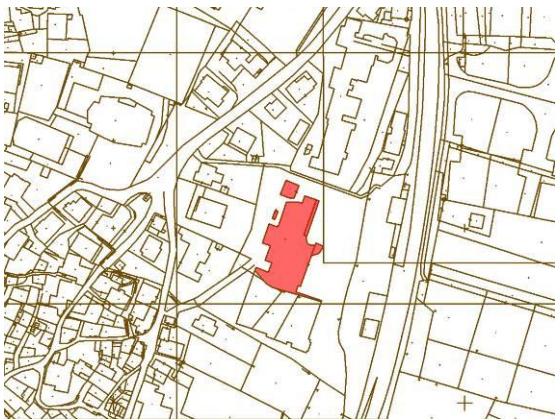
QUALITA'	Specifiche criticità/valenze rilevate	
-----------------	---------------------------------------	--

NOTE	
-------------	--

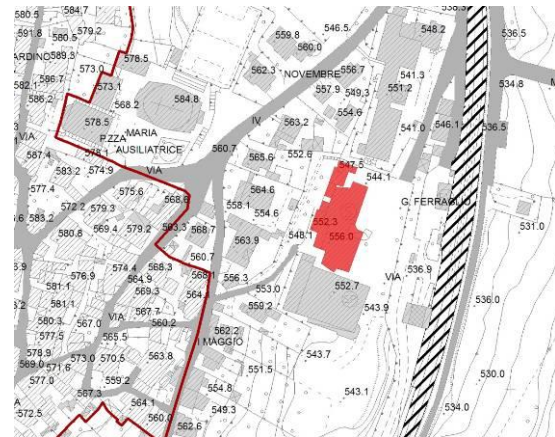
ANAGRAFICA	Nome del servizio	Scuola Secondaria Celeri	Dati catastali	Foglio:	42
	Indirizzo	Via G. Ferraglio		Mappale:	172,173
	Tipologia specifica	Edilizia scolastica	Proprietà del lotto	Comunale	
	Stato di attuazione	Attuato	Gestione		



VISTA FOTOGRAFICA



ESTRATTO CATASTALE



ESTRATTO AEROFOTOGRAMMETRICO

CARATTERISTICHE COSTRUTTIVE E DIMENSIONALI	Superficie del servizio (lotto)	mq	
	Superficie del servizio (slp costruito)	mq	1197,52 (fonte: ArcGis)
	Numero di piani fuori terra		
	Numero di piani interrati		
	Piani occupati all'interno dell'edificio		

FRUIBILITA' DEL SERVIZIO	Servizi e spazi accessori	Presenti		Assenti	
	Adeguamento a normative vigenti	Barriere architettoniche			
		Impianto di riscaldamento			
		Impianto di illuminazione e messa a terra			
		Contenimento termico e risparmio energetico			
		Prevenzione incendi			
	Condizioni dell'edificio	Anno di costruzione dell'edificio			
		Struttura portante	Stato		Manutenzione
		Finiture	Stato		Manutenzione
		Area di pertinenza	Stato		Manutenzione
	Servizi igienici	Stato		Manutenzione	
Classe acustica					
Ulteriori note tecniche					

ACCESSIBILITA'	Modalità, regole di accesso al servizio e vie di accesso						
	Parcheggi		Interni		Esterni		
		Dimensioni					
		Tipologia					
		Distanza minima					
	Trasporto pubblico entro 500 m						
	Sintesi accessibilità		pedonale	mezzo privato	mezzo pubblico	area di sosta	parcheeggi
		bassa					
media							
	alta						
Criticità							

UTENZA	Tipologia di utenti prevalenti	
	Provenienza	
	Numero di utenti	

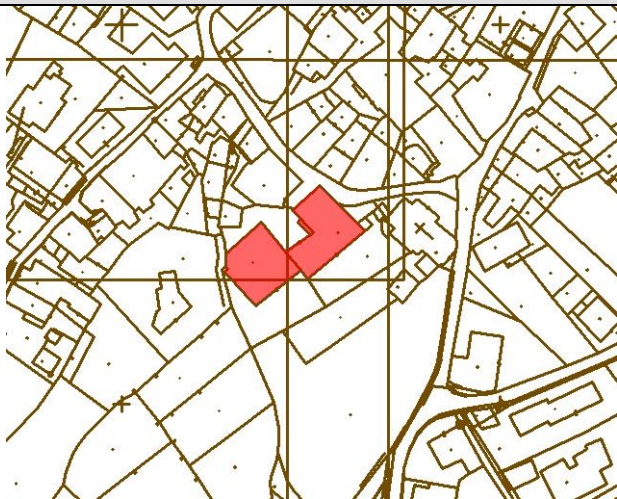
QUALITA'	Specifiche criticità/valenze rilevate	
-----------------	---------------------------------------	--

NOTE	
-------------	--

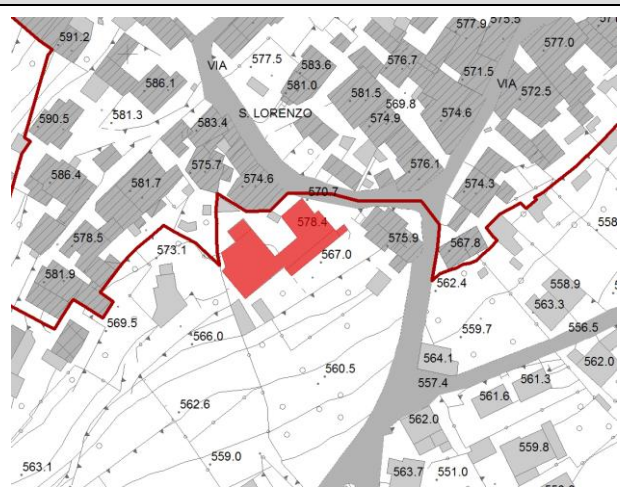
ANAGRAFICA	Nome del servizio	Asilo e convitto	Dati catastali	Foglio:	41
	Indirizzo			Mappale:	524,525
	Tipologia specifica	Edilizia scolastica	Proprietà del lotto	Suor Dorotee di Cemmo	
	Stato di attuazione	Attuato	Gestione		



VISTA FOTOGRAFICA



ESTRATTO CATASTALE



ESTRATTO AEROFOTOGRAMMETRICO

CARATTERISTICHE COSTRUTTIVE E DIMENSIONALI	Superficie del servizio (lotto)	mq	
	Superficie del servizio (slp costruito)	mq	471,21 ca (fonte: ArcGis)
	Numero di piani fuori terra		
	Numero di piani interrati		
	Piani occupati all'interno dell'edificio		

FRUIBILITA' DEL SERVIZIO	Servizi e spazi accessori	Presenti		Assenti	
	Adeguamento a normative vigenti	Barriere architettoniche			
		Impianto di riscaldamento			
		Impianto di illuminazione e messa a terra			
		Contenimento termico e risparmio energetico			
		Prevenzione incendi			
	Condizioni dell'edificio	Anno di costruzione dell'edificio			
		Struttura portante	Stato		Manutenzione
		Finiture	Stato		Manutenzione
		Area di pertinenza	Stato		Manutenzione
	Servizi igienici	Stato		Manutenzione	
Classe acustica					
Ulteriori note tecniche					

ACCESSIBILITA'	Modalità, regole di accesso al servizio e vie di accesso						
	Parcheggi		Interni		Esterni		
		Dimensioni					
		Tipologia					
		Distanza minima					
	Trasporto pubblico entro 500 m						
	Sintesi accessibilità		pedonale	mezzo privato	mezzo pubblico	area di sosta	parcheeggi
		bassa					
media							
	alta						
Criticità							

UTENZA	Tipologia di utenti prevalenti	
	Provenienza	
	Numero di utenti	

QUALITA'	Specifiche criticità/valenze rilevate	
-----------------	---------------------------------------	--

NOTE	
-------------	--

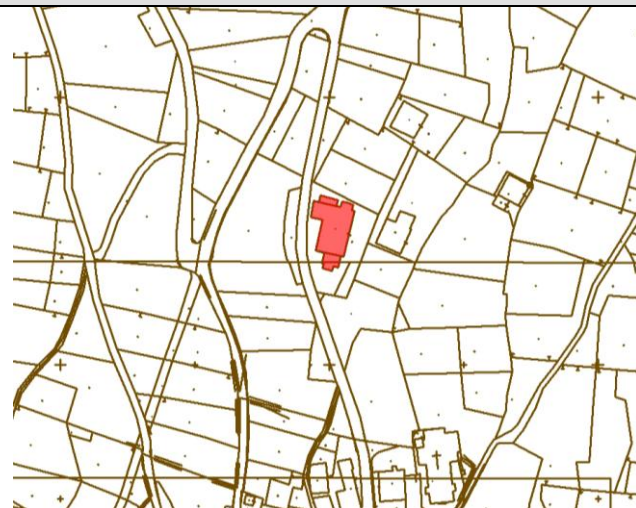
ANAGRAFICA	Nome del servizio	Scuola Materna Pasini	Dati catastali	Foglio:	49
	Indirizzo	Via Odecla		Mappale:	65
	Tipologia specifica	Edilizia scolastica	Proprietà del lotto		
	Stato di attuazione	Attuato	Gestione	Parrocchia di Malonno	



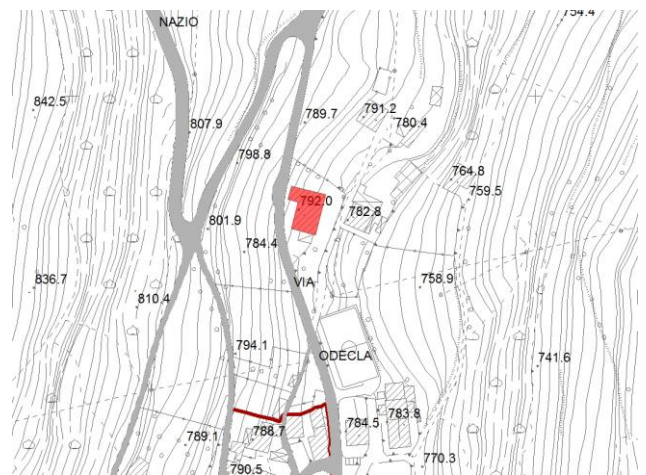
VISTA FOTOGRAFICA 1



VISTA FOTOGRAFICA 2



ESTRATTO CATASTALE



ESTRATTO AEROFOTOGRAMMETRICO

CARATTERISTICHE COSTRUTTIVE E DIMENSIONALI	Superficie del servizio (lotto)	mq	
	Superficie del servizio (slp costruito)	mq	216,74 ca (fonte: ArcGis)
	Numero di piani fuori terra		
	Numero di piani interrati		
	Piani occupati all'interno dell'edificio		

FRUIBILITA' DEL SERVIZIO	Servizi e spazi accessori	Presenti		Assenti	
	Adeguamento a normative vigenti	Barriere architettoniche			
		Impianto di riscaldamento			
		Impianto di illuminazione e messa a terra			
		Contenimento termico e risparmio energetico			
		Prevenzione incendi			
	Condizioni dell'edificio	Anno di costruzione dell'edificio			
		Struttura portante	Stato		Manutenzione
		Finiture	Stato		Manutenzione
		Area di pertinenza	Stato		Manutenzione
	Servizi igienici	Stato		Manutenzione	
Classe acustica					
Ulteriori note tecniche					

ACCESSIBILITA'	Modalità, regole di accesso al servizio e vie di accesso						
	Parcheggi		Interni		Esterni		
		Dimensioni					
		Tipologia					
		Distanza minima					
	Trasporto pubblico entro 500 m						
	Sintesi accessibilità		pedonale	mezzo privato	mezzo pubblico	area di sosta	parcheeggi
		bassa					
media							
	alta						
Criticità							

UTENZA	Tipologia di utenti prevalenti	
	Provenienza	
	Numero di utenti	

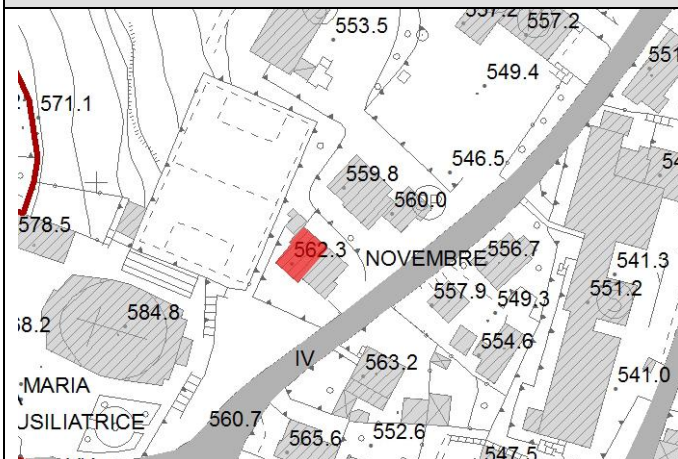
QUALITA'	Specifiche criticità/valenze rilevate	
-----------------	---------------------------------------	--

NOTE	
-------------	--

30**SERVIZI SOCIALI E SANITARI**

CAPOLUOGO

ANAGRAFICA	Nome del servizio	Centro Socio Sanitario	Dati catastali	Foglio:	42
	Indirizzo	Piazza Municipio		Mappale:	81
	Tipologia specifica		Proprietà del lotto	Comunale	
	Stato di attuazione	Attuato	Gestione		

**VISTA FOTOGRAFICA 1****VISTA FOTOGRAFICA 2****ESTRATTO AEROFOTOGRAMMETRICO****ESTRATTO CATASTALE**

CARATTERISTICHE COSTRUTTIVE E DIMENSIONALI	Superficie del servizio (lotto)	mq	
	Superficie del servizio (slp costruito)	mq	180,94 (dato rilevato da ArcGis)
	Numero di piani fuori terra		
	Numero di piani interrati		
	Piani occupati all'interno dell'edificio		

FRUIBILITA' DEL SERVIZIO	Servizi e spazi accessori	Presenti		Assenti	
	Adeguamento a normative vigenti	Barriere architettoniche			
		Impianto di riscaldamento			
		Impianto di illuminazione e messa a terra			
		Contenimento termico e risparmio energetico			
		Prevenzione incendi			
	Condizioni dell'edificio	Anno di costruzione dell'edificio			
		Struttura portante	Stato		Manutenzione
		Finiture	Stato		Manutenzione
		Area di pertinenza	Stato		Manutenzione
	Servizi igienici	Stato		Manutenzione	
Classe acustica					
Ulteriori note tecniche					

ACCESSIBILITA'	Modalità, regole di accesso al servizio e vie di accesso						
	Parcheggi		Interni	Esterni			
		Dimensioni					
		Tipologia					
		Distanza minima					
	Trasporto pubblico entro 500 m						
	Sintesi accessibilità		pedonale	mezzo privato	mezzo pubblico	area di sosta	parcheeggi
		bassa					
media							
alta							
Criticità							

UTENZA	Tipologia di utenti prevalenti	
	Provenienza	
	Numero di utenti	

QUALITA'	Specifiche criticità/valenze rilevate	
-----------------	---------------------------------------	--

NOTE	
-------------	--

31

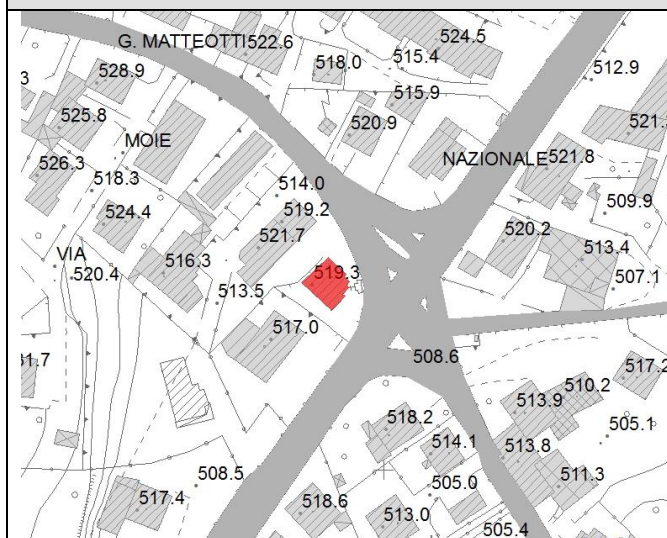
SERVIZI SOCIALI E SANITARI

CAPOLUOGO

ANAGRAFICA	Nome del servizio	Farmacia	Dati catastali	Foglio:	42
	Indirizzo			Mappale:	335
	Tipologia specifica	Edilizia residenziale/commerciale	Proprietà del lotto		
	Stato di attuazione	Attuato	Gestione		



VISTA FOTOGRAFICA



ESTRATTO AEROFOTOGRAMMETRICO



ESTRATTO CATASTALE

CARATTERISTICHE COSTRUTTIVE E DIMENSIONALI	Superficie del servizio (lotto)	mq	
	Superficie del servizio (slp costruito)	mq	123,27 (dato rilevato da ArcGis)
	Numero di piani fuori terra		
	Numero di piani interrati		
	Piani occupati all'interno dell'edificio		

FRUIBILITA' DEL SERVIZIO	Servizi e spazi accessori	Presenti		Assenti	
	Adeguamento a normative vigenti	Barriere architettoniche			
		Impianto di riscaldamento			
		Impianto di illuminazione e messa a terra			
		Contenimento termico e risparmio energetico			
		Prevenzione incendi			
	Condizioni dell'edificio	Anno di costruzione dell'edificio			
		Struttura portante	Stato		Manutenzione
		Finiture	Stato		Manutenzione
		Area di pertinenza	Stato		Manutenzione
	Servizi igienici	Stato		Manutenzione	
Classe acustica					
Ulteriori note tecniche					

ACCESSIBILITA'	Modalità, regole di accesso al servizio e vie di accesso						
	Parcheggi		Interni		Esterni		
		Dimensioni					
		Tipologia					
		Distanza minima					
	Trasporto pubblico entro 500 m						
	Sintesi accessibilità		pedonale	mezzo privato	mezzo pubblico	area di sosta	parking
		bassa					
media							
alta							
Criticità							

UTENZA	Tipologia di utenti prevalenti	
	Provenienza	
	Numero di utenti	

QUALITA'	Specifiche criticità/valenze rilevate	
-----------------	---------------------------------------	--

NOTE	
-------------	--

32

SERVIZI SOCIALI E SANITARI

FRAZIONE: MIRAVALLE

ANAGRAFICA	Nome del servizio	Sala A.S.L./Cooperativa Sociale Rosa Camuna Ambiente	Dati catastali	Foglio:	16
	Indirizzo	Via Miravalle		Mappale:	523
	Tipologia specifica		Proprietà del lotto		
	Stato di attuazione	Attuato	Gestione		



VISTA FOTOGRAFICA



ESTRATTO AEROFOTOGRAMMETRICO



ESTRATTO CATASTALE

CARATTERISTICHE COSTRUTTIVE E DIMENSIONALI	Superficie del servizio (lotto)	mq	
	Superficie del servizio (slp costruito)	mq	510,24 (dato rilevato da ArcGis)
	Numero di piani fuori terra		
	Numero di piani interrati		
	Piani occupati all'interno dell'edificio		

FRUIBILITA' DEL SERVIZIO	Servizi e spazi accessori	Presenti		Assenti	
	Adeguamento a normative vigenti	Barriere architettoniche			
		Impianto di riscaldamento			
		Impianto di illuminazione e messa a terra			
		Contenimento termico e risparmio energetico			
		Prevenzione incendi			
	Condizioni dell'edificio	Anno di costruzione dell'edificio			
		Struttura portante	Stato		Manutenzione
		Finiture	Stato		Manutenzione
		Area di pertinenza	Stato		Manutenzione
	Servizi igienici	Stato		Manutenzione	
Classe acustica					
Ulteriori note tecniche					

ACCESSIBILITA'	Modalità, regole di accesso al servizio e vie di accesso						
	Parcheggi		Interni	Esterni			
		Dimensioni					
		Tipologia					
		Distanza minima					
	Trasporto pubblico entro 500 m						
	Sintesi accessibilità		pedonale	mezzo privato	mezzo pubblico	area di sosta	parking
		bassa					
media							
alta							
Criticità							

UTENZA	Tipologia di utenti prevalenti	
	Provenienza	
	Numero di utenti	

QUALITA'	Specifiche criticità/valenze rilevate	
-----------------	---------------------------------------	--

NOTE	
-------------	--

33

ATTREZZATURE E/O INFRASTRUTTURE DI PUBBLICA UTILITA'

FRAZIONE: LORITTO

ANAGRAFICA	Nome del servizio	Cimitero	Dati catastali	Foglio:	9
	Indirizzo	Via Loritto		Mappale:	28
	Tipologia	Edilizia cimiteriale	Proprietà del lotto	Comunale	
	Stato di attuazione	Attuato	Gestione	Comunale	



VISTA FOTOGRAFICA



ESTRATTO CATASTALE



ESTRATTO AEROFOTOGRAMMETRICO

CARATTERISTICHE COSTRUTTIVE E DIMENSIONALI	Superficie del servizio (lotto)	mq	245,48 (dato recepito da ArcGis)			
	Superficie del servizio (slp costruito)	mq				
	Numero di piani fuori terra					
	Numero di piani interrati					
	Piani occupati all'interno dell'edificio					

FRUIBILITA' DEL SERVIZIO	Servizi e spazi accessori	Presenti				Assenti			
	Adeguamento a normative vigenti	Barriere architettoniche							
		Impianto di riscaldamento							
		Impianto di illuminazione e messa a terra							
		Contenimento termico e risparmio energetico							
		Prevenzione incendi							
	Condizioni dell'edificio	Anno di costruzione dell'edificio							
		Struttura portante		Stato			Manutenzione		
		Finiture		Stato			Manutenzione		
		Area di pertinenza		Stato			Manutenzione		
	Servizi igienici		Stato			Manutenzione			
Classe acustica									
Ulteriori note tecniche									

ACCESSIBILITA'	Modalità, regole di accesso al servizio e vie di accesso							
	Parcheggi			Interni			Esterni	
		Dimensioni						
		Tipologia						
		Distanza minima						
	Trasporto pubblico entro 500 m							
	Sintesi accessibilità		pedonale	mezzo privato	mezzo pubblico	area di sosta	parcheggi	
		bassa						
media								
	alta							
Criticità								

UTENZA	Tipologia di utenti prevalenti						
	Provenienza						
	Numero di utenti						

QUALITA'	Specifiche criticità/valenze rilevate						
-----------------	--	--	--	--	--	--	--

NOTE							
-------------	--	--	--	--	--	--	--

34

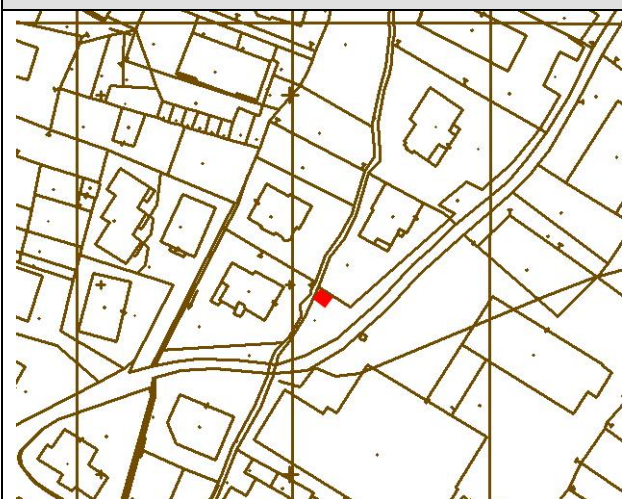
ATTREZZATURE E/O INFRASTRUTTURE DI PUBBLICA UTILITA'

CAPOLUOGO

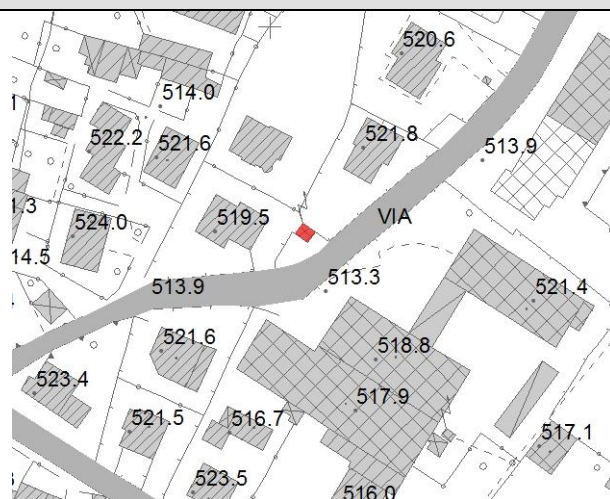
ANAGRAFICA	Nome del servizio	Cabina elettrica	Dati catastali	Foglio:	23
	Indirizzo	Via Perlongo		Mappale:	305
	Tipologia specifica	Impianti tecnologici	Proprietà del lotto	Comunale	
	Stato di attuazione	Attuato	Gestione	Comunale	



VISTA FOTOGRAFICA



ESTRATTO CATASTALE



ESTRATTO AEROFOTOGRAMMETRICO

CARATTERISTICHE COSTRUTTIVE E DIMENSIONALI	Superficie del servizio (lotto)	mq	
	Superficie del servizio (slp costruito)	mq	13,91 (dato recepito da ArcGis)
	Numero di piani fuori terra		
	Numero di piani interrati		
	Piani occupati all'interno dell'edificio		

FRUIBILITA' DEL SERVIZIO	Servizi e spazi accessori	Presenti		Assenti	
	Adeguamento a normative vigenti	Barriere architettoniche			
		Impianto di riscaldamento			
		Impianto di illuminazione e messa a terra			
		Contenimento termico e risparmio energetico			
		Prevenzione incendi			
	Condizioni dell'edificio	Anno di costruzione dell'edificio			
		Struttura portante	Stato		Manutenzione
		Finiture	Stato		Manutenzione
		Area di pertinenza	Stato		Manutenzione
	Servizi igienici	Stato		Manutenzione	
Classe acustica					
Ulteriori note tecniche					

ACCESSIBILITA'	Modalità, regole di accesso al servizio e vie di accesso						
	Parcheggi			Interni		Esterni	
		Dimensioni					
		Tipologia					
		Distanza minima					
	Trasporto pubblico entro 500 m						
	Sintesi accessibilità		pedonale	mezzo privato	mezzo pubblico	area di sosta	parcheeggi
		bassa					
media							
	alta						
Criticità							

UTENZA	Tipologia di utenti prevalenti	
	Provenienza	
	Numero di utenti	

QUALITA'	Specifiche criticità/valenze rilevate	
-----------------	--	--

NOTE	
-------------	--

35

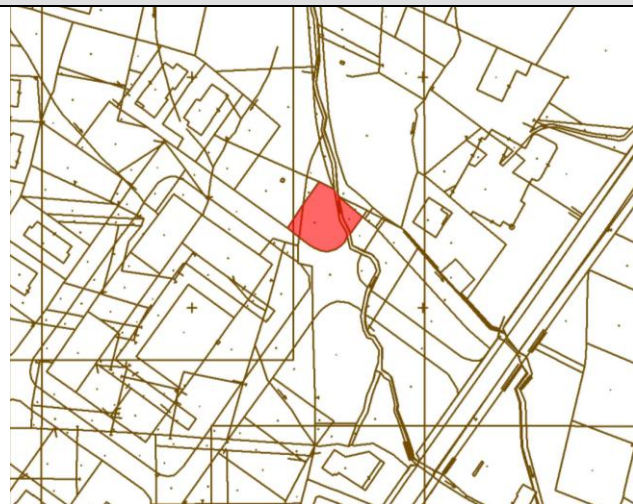
ATTREZZATURE E/O INFRASTRUTTURE DI PUBBLICA UTILITA'

CAPOLUOGO

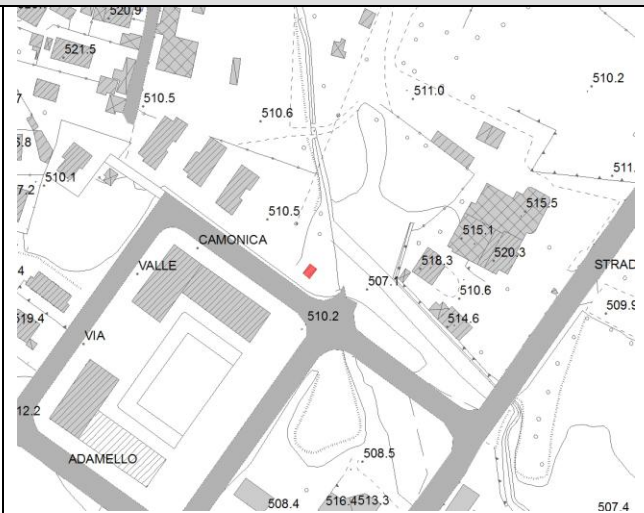
ANAGRAFICA	Nome del servizio	Cabina elettrica	Dati catastali	Foglio:	30
	Indirizzo	Via Valle Camonica		Mappale:	654
	Tipologia specifica	Impianti tecnologici	Proprietà del lotto	Comunale	
	Stato di attuazione	Attuato	Gestione	Comunale	



VISTA FOTOGRAFICA



ESTRATTO CATASTALE



ESTRATTO AEROFOTOGRAMMETRICO

CARATTERISTICHE COSTRUTTIVE E DIMENSIONALI	Superficie del servizio (lotto)	mq	
	Superficie del servizio (slp costruito)	mq	20,21 (dato recepito da ArcGis)
	Numero di piani fuori terra		
	Numero di piani interrati		
	Piani occupati all'interno dell'edificio		

FRUIBILITA' DEL SERVIZIO	Servizi e spazi accessori	Presenti		Assenti	
	Adeguamento a normative vigenti	Barriere architettoniche			
		Impianto di riscaldamento			
		Impianto di illuminazione e messa a terra			
		Contenimento termico e risparmio energetico			
		Prevenzione incendi			
	Condizioni dell'edificio	Anno di costruzione dell'edificio			
		Struttura portante	Stato		Manutenzione
		Finiture	Stato		Manutenzione
		Area di pertinenza	Stato		Manutenzione
	Servizi igienici	Stato		Manutenzione	
Classe acustica					
Ulteriori note tecniche					

ACCESSIBILITA'	Modalità, regole di accesso al servizio e vie di accesso						
	Parcheggi		Interni		Esterni		
		Dimensioni					
		Tipologia					
		Distanza minima					
	Trasporto pubblico entro 500 m						
	Sintesi accessibilità		pedonale	mezzo privato	mezzo pubblico	area di sosta	parking
		bassa					
media							
alta							
Criticità							

UTENZA	Tipologia di utenti prevalenti	
	Provenienza	
	Numero di utenti	

QUALITA'	Specifiche criticità/valenze rilevate	
-----------------	---------------------------------------	--

NOTE	
-------------	--

36

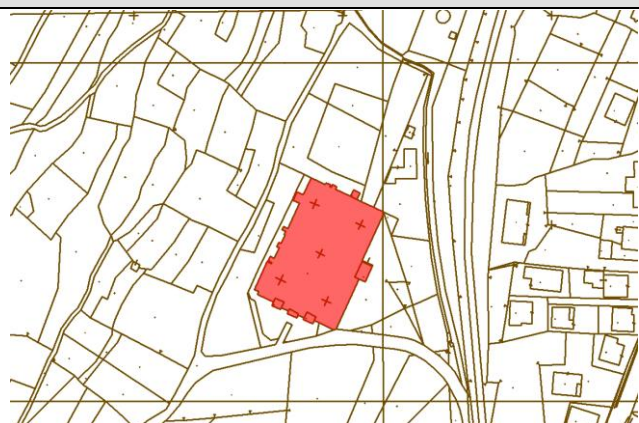
ATTREZZATURE E/O INFRASTRUTTURE DI PUBBLICA UTILITA'

CAPOLUOGO

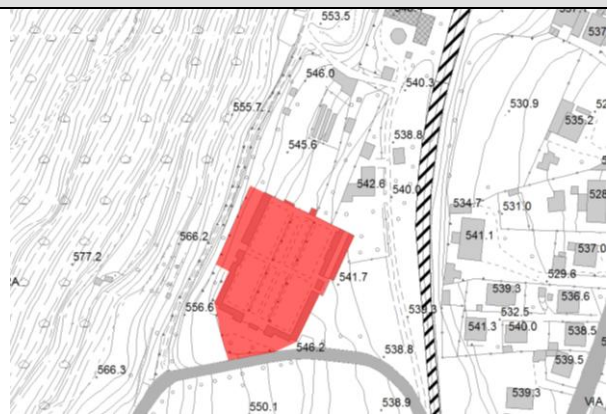
ANAGRAFICA	Nome del servizio	Cimitero	Dati catastali	Foglio:	29
	Indirizzo	Via Cremesia		Mappale:	A, 253,254, 427, 431, 460
	Tipologia specifica	Edilizia cimiteriale	Proprietà del lotto	Comunale	
	Stato di attuazione	Attuato	Gestione	Comunale	



VISTA FOTOGRAFICA



ESTRATTO CATASTALE



ESTRATTO AEROFOTOGRAMMETRICO

CARATTERISTICHE COSTRUTTIVE E DIMENSIONALI	Superficie del servizio (lotto)	mq	3.624,16 (dato recepito da ArcGis)			
	Superficie del servizio (slp costruito)	mq				
	Numero di piani fuori terra					
	Numero di piani interrati					
	Piani occupati all'interno dell'edificio					

FRUIBILITA' DEL SERVIZIO	Servizi e spazi accessori	Presenti				Assenti			
	Adeguamento a normative vigenti	Barriere architettoniche							
		Impianto di riscaldamento							
		Impianto di illuminazione e messa a terra							
		Contenimento termico e risparmio energetico							
		Prevenzione incendi							
	Condizioni dell'edificio	Anno di costruzione dell'edificio							
		Struttura portante		Stato			Manutenzione		
		Finiture		Stato			Manutenzione		
		Area di pertinenza		Stato			Manutenzione		
	Servizi igienici		Stato			Manutenzione			
Classe acustica									
Ulteriori note tecniche									

ACCESSIBILITA'	Modalità, regole di accesso al servizio e vie di accesso							
	Parcheggi			Interni			Esterni	
		Dimensioni						
		Tipologia						
		Distanza minima						
	Trasporto pubblico entro 500 m							
	Sintesi accessibilità		pedonale	mezzo privato	mezzo pubblico	area di sosta	parcheggi	
		bassa						
media								
	alta							
Criticità								

UTENZA	Tipologia di utenti prevalenti						
	Provenienza						
	Numero di utenti						

QUALITA'	Specifiche criticità/valenze rilevate						
-----------------	--	--	--	--	--	--	--

NOTE							
-------------	--	--	--	--	--	--	--

37

ATTREZZATURE E/O INFRASTRUTTURE DI PUBBLICA UTILITA'

CAPOLUOGO

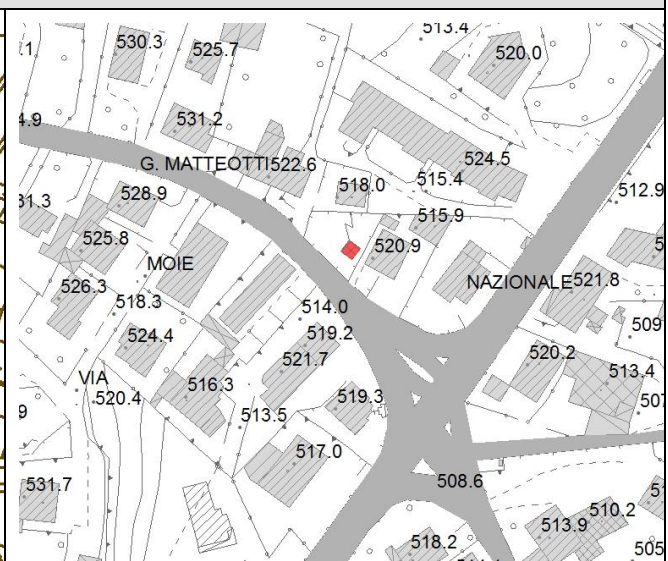
ANAGRAFICA	Nome del servizio	Cabina elettrica	Dati catastali	Foglio:	30
	Indirizzo	Via Giacomo Matteotti		Mappale:	159
	Tipologia specifica	Impianti tecnologici	Proprietà del lotto	ENEL	
	Stato di attuazione	Attuato	Gestione		



VISTA FOTOGRAFICA



ESTRATTO CATASTALE



ESTRATTO AEROFOTOGRAMMETRICO

CARATTERISTICHE COSTRUTTIVE E DIMENSIONALI	Superficie del servizio (lotto)	mq	
	Superficie del servizio (slp costruito)	mq	17,94 (dato recepito da ArcGis)
	Numero di piani fuori terra		
	Numero di piani interrati		
	Piani occupati all'interno dell'edificio		

FRUIBILITA' DEL SERVIZIO	Servizi e spazi accessori	Presenti		Assenti		
	Adeguamento a normative vigenti	Barriere architettoniche				
		Impianto di riscaldamento				
		Impianto di illuminazione e messa a terra				
		Contenimento termico e risparmio energetico				
		Prevenzione incendi				
	Condizioni dell'edificio	Anno di costruzione dell'edificio				
		Struttura portante	Stato		Manutenzione	
		Finiture	Stato		Manutenzione	
		Area di pertinenza	Stato		Manutenzione	
		Servizi igienici	Stato		Manutenzione	
Classe acustica						
Ulteriori note tecniche						

ACCESSIBILITA'	Modalità, regole di accesso al servizio e vie di accesso						
	Parcheggi		Interni		Esterni		
		Dimensioni					
		Tipologia					
		Distanza minima					
	Trasporto pubblico entro 500 m						
	Sintesi accessibilità		pedonale	mezzo privato	mezzo pubblico	area di sosta	parcheeggi
		bassa					
media							
alta							
Criticità							

UTENZA	Tipologia di utenti prevalenti	
	Provenienza	
	Numero di utenti	

QUALITA'	Specifiche criticità/valenze rilevate	
-----------------	---------------------------------------	--

NOTE	
-------------	--

38

ATTREZZATURE E/O INFRASTRUTTURE DI PUBBLICA UTILITA'

CAPOLUOGO

ANAGRAFICA	Nome del servizio	Centrale telefonica	Dati catastali	Foglio:	42
	Indirizzo	Viale Glere		Mappale:	508
	Tipologia specifica	Impianti tecnologici	Proprietà del lotto	Telecom	
	Stato di attuazione	Attuato	Gestione		



VISTA FOTOGRAFICA



ESTRATTO CATASTALE



ESTRATTO AEROFOTOGRAMMETRICO

CARATTERISTICHE COSTRUTTIVE E DIMENSIONALI	Superficie del servizio (lotto)	mq	
	Superficie del servizio (slp costruito)	mq	48,92 (dato recepito da ArcGis)
	Numero di piani fuori terra		
	Numero di piani interrati		
	Piani occupati all'interno dell'edificio		

FRUIBILITA' DEL SERVIZIO	Servizi e spazi accessori	Presenti		Assenti	
	Adeguamento a normative vigenti	Barriere architettoniche			
		Impianto di riscaldamento			
		Impianto di illuminazione e messa a terra			
		Contenimento termico e risparmio energetico			
		Prevenzione incendi			
	Condizioni dell'edificio	Anno di costruzione dell'edificio			
		Struttura portante	Stato		Manutenzione
		Finiture	Stato		Manutenzione
		Area di pertinenza	Stato		Manutenzione
	Servizi igienici	Stato		Manutenzione	
Classe acustica					
Ulteriori note tecniche					

ACCESSIBILITA'	Modalità, regole di accesso al servizio e vie di accesso						
	Parcheggi		Interni		Esterni		
		Dimensioni					
		Tipologia					
		Distanza minima					
	Trasporto pubblico entro 500 m						
	Sintesi accessibilità		pedonale	mezzo privato	mezzo pubblico	area di sosta	parcheeggi
		bassa					
media							
	alta						
Criticità							

UTENZA	Tipologia di utenti prevalenti	
	Provenienza	
	Numero di utenti	

QUALITA'	Specifiche criticità/valenze rilevate	
-----------------	---------------------------------------	--

NOTE	
-------------	--

CARATTERISTICHE COSTRUTTIVE E DIMENSIONALI	Superficie del servizio (lotto)	mq	
	Superficie del servizio (slp costruito)	mq	292,51 (dato recepito da ArcGis)
	Numero di piani fuori terra		
	Numero di piani interrati		
	Piani occupati all'interno dell'edificio		

FRUIBILITA' DEL SERVIZIO	Servizi e spazi accessori	Presenti		Assenti	
	Adeguamento a normative vigenti	Barriere architettoniche			
		Impianto di riscaldamento			
		Impianto di illuminazione e messa a terra			
		Contenimento termico e risparmio energetico			
		Prevenzione incendi			
	Condizioni dell'edificio	Anno di costruzione dell'edificio			
		Struttura portante	Stato		Manutenzione
		Finiture	Stato		Manutenzione
		Area di pertinenza	Stato		Manutenzione
	Servizi igienici	Stato		Manutenzione	
Classe acustica					
Ulteriori note tecniche					

ACCESSIBILITA'	Modalità, regole di accesso al servizio e vie di accesso						
	Parcheggi		Interni		Esterni		
		Dimensioni					
		Tipologia					
		Distanza minima					
	Trasporto pubblico entro 500 m						
	Sintesi accessibilità		pedonale	mezzo privato	mezzo pubblico	area di sosta	parcheeggi
		bassa					
media							
	alta						
Criticità							

UTENZA	Tipologia di utenti prevalenti	
	Provenienza	
	Numero di utenti	

QUALITA'	Specifiche criticità/valenze rilevate	
-----------------	---------------------------------------	--

NOTE	
-------------	--

40

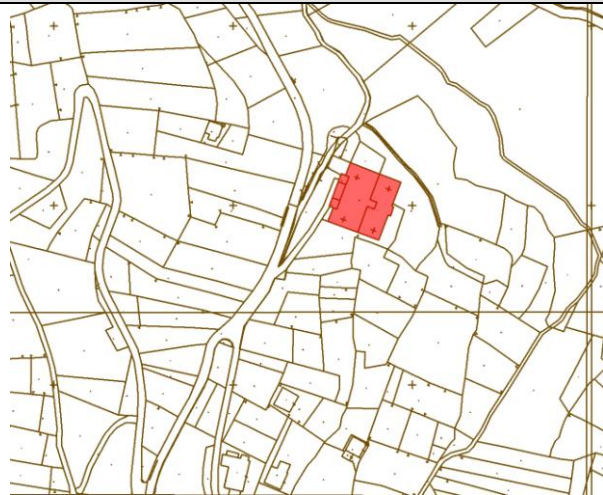
ATTREZZATURE E/O INFRASTRUTTURE DI PUBBLICA UTILITA'

FRAZIONE: MOSCIO

ANAGRAFICA	Nome del servizio	Cimitero	Dati catastali	Foglio:	49
	Indirizzo			Mappale:	A, 7,8,369
	Tipologia specifica	Edilizia cimiteriale	Proprietà del lotto	Comunale	
	Stato di attuazione	Attuato	Gestione	Comunale	



VISTA FOTOGRAFICA



ESTRATTO CATASTALE



ESTRATTO AEROFOTOGRAMMETRICO

CARATTERISTICHE COSTRUTTIVE E DIMENSIONALI	Superficie del servizio (lotto)	mq	1.160,71 (dato recepito da ArcGis)			
	Superficie del servizio (slp costruito)	mq				
	Numero di piani fuori terra					
	Numero di piani interrati					
	Piani occupati all'interno dell'edificio					

FRUIBILITA' DEL SERVIZIO	Servizi e spazi accessori	Presenti				Assenti		
	Adeguamento a normative vigenti	Barriere architettoniche						
		Impianto di riscaldamento						
		Impianto di illuminazione e messa a terra						
		Contenimento termico e risparmio energetico						
		Prevenzione incendi						
	Condizioni dell'edificio	Anno di costruzione dell'edificio						
		Struttura portante	Stato			Manutenzione		
		Finiture	Stato			Manutenzione		
		Area di pertinenza	Stato			Manutenzione		
	Servizi igienici	Stato			Manutenzione			
Classe acustica								
Ulteriori note tecniche								

ACCESSIBILITA'	Modalità, regole di accesso al servizio e vie di accesso							
	Parcheggi			Interni			Esterni	
		Dimensioni						
		Tipologia						
		Distanza minima						
	Trasporto pubblico entro 500 m							
	Sintesi accessibilità		pedonale	mezzo privato	mezzo pubblico	area di sosta	parcheggi	
		bassa						
media								
	alta							
Criticità								

UTENZA	Tipologia di utenti prevalenti						
	Provenienza						
	Numero di utenti						

QUALITA'	Specifiche criticità/valenze rilevate						
-----------------	--	--	--	--	--	--	--

NOTE							
-------------	--	--	--	--	--	--	--

41

ATTREZZATURE E/O INFRASTRUTTURE DI PUBBLICA UTILITA'

FRAZIONE: MOLBENO

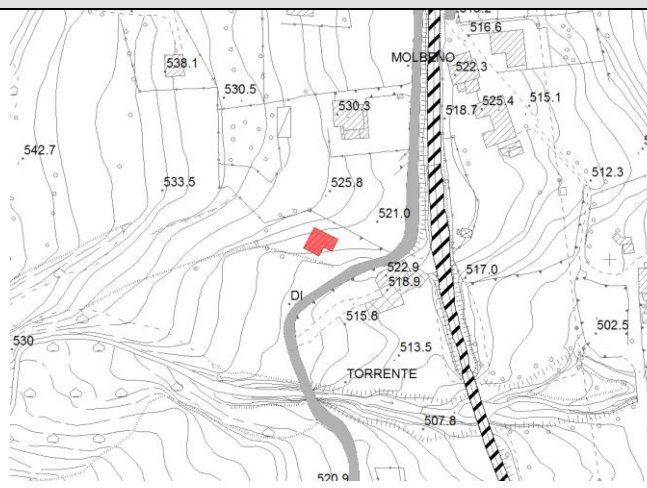
ANAGRAFICA	Nome del servizio	Centralina Idroelettrica privata (RIMA PAC SPA)	Dati catastali	Foglio:	50
	Indirizzo			Mappale:	233
	Tipologia specifica	Impianti tecnologici	Proprietà del lotto		
	Stato di attuazione	Attuato	Gestione		



VISTA FOTOGRAFICA



ESTRATTO CATASTALE



ESTRATTO AEROFOTOGRAMMETRICO

CARATTERISTICHE COSTRUTTIVE E DIMENSIONALI	Superficie del servizio (lotto)	mq	
	Superficie del servizio (slp costruito)	mq	103,75 (dato recepito da ArcGis)
	Numero di piani fuori terra		
	Numero di piani interrati		
	Piani occupati all'interno dell'edificio		

FRUIBILITA' DEL SERVIZIO	Servizi e spazi accessori	Presenti		Assenti		
	Adeguamento a normative vigenti	Barriere architettoniche				
		Impianto di riscaldamento				
		Impianto di illuminazione e messa a terra				
		Contenimento termico e risparmio energetico				
		Prevenzione incendi				
	Condizioni dell'edificio	Anno di costruzione dell'edificio				
		Struttura portante	Stato		Manutenzione	
		Finiture	Stato		Manutenzione	
		Area di pertinenza	Stato		Manutenzione	
		Servizi igienici	Stato		Manutenzione	
Classe acustica						
Ulteriori note tecniche						

ACCESSIBILITA'	Modalità, regole di accesso al servizio e vie di accesso						
	Parcheggi		Interni		Esterni		
		Dimensioni					
		Tipologia					
		Distanza minima					
	Trasporto pubblico entro 500 m						
	Sintesi accessibilità		pedonale	mezzo privato	mezzo pubblico	area di sosta	parcheeggi
		bassa					
media							
	alta						
Criticità							

UTENZA	Tipologia di utenti prevalenti	
	Provenienza	
	Numero di utenti	

QUALITA'	Specifiche criticità/valenze rilevate	
-----------------	---------------------------------------	--

NOTE	
-------------	--

43

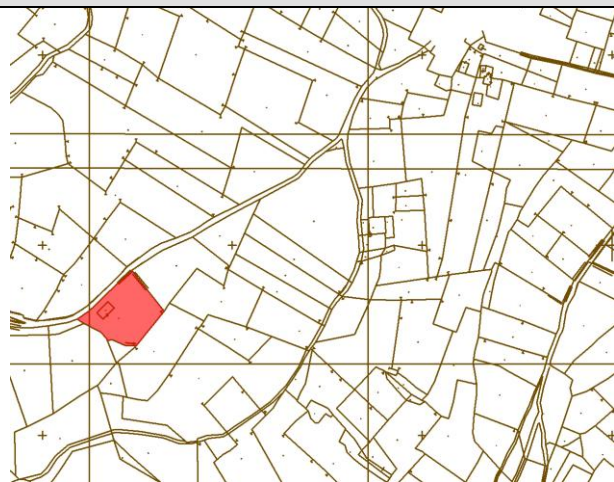
ATTREZZATURE E/O INFRASTRUTTURE DI PUBBLICA UTILITA'

FRAZIONE: NAZIO SUPERIORE

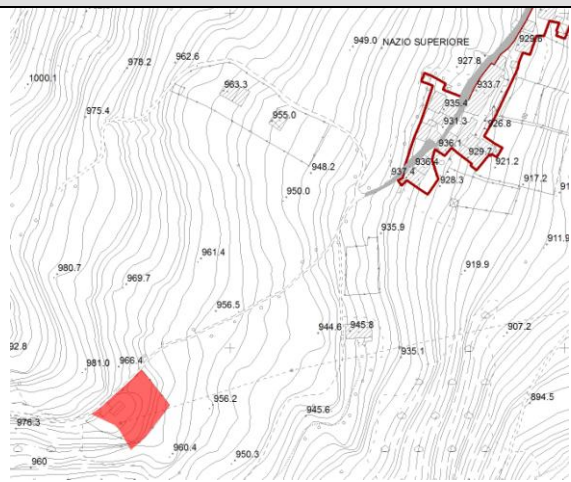
ANAGRAFICA	Nome del servizio	Centralina Idroelettrica	Dati catastali	Foglio:	53
	Indirizzo			Mappale:	337
	Tipologia specifica	Impianti tecnologici	Proprietà del lotto	Comunale	
	Stato di attuazione	Attuato	Gestione	Comunale	



VISTA FOTOGRAFICA



ESTRATTO CATASTALE



ESTRATTO AEROFOTOGRAMMETRICO

CARATTERISTICHE COSTRUTTIVE E DIMENSIONALI	Superficie del servizio (lotto)	mq	1.024,30 (dato recepito da ArcGis)			
	Superficie del servizio (slp costruito)	mq				
	Numero di piani fuori terra					
	Numero di piani interrati					
	Piani occupati all'interno dell'edificio					

FRUIBILITA' DEL SERVIZIO	Servizi e spazi accessori	Presenti				Assenti			
	Adeguamento a normative vigenti	Barriere architettoniche							
		Impianto di riscaldamento							
		Impianto di illuminazione e messa a terra							
		Contenimento termico e risparmio energetico							
		Prevenzione incendi							
	Condizioni dell'edificio	Anno di costruzione dell'edificio							
		Struttura portante		Stato			Manutenzione		
		Finiture		Stato			Manutenzione		
		Area di pertinenza		Stato			Manutenzione		
Servizi igienici		Stato			Manutenzione				
Classe acustica									
Ulteriori note tecniche									

ACCESSIBILITA'	Modalità, regole di accesso al servizio e vie di accesso							
	Parcheggi			Interni			Esterni	
		Dimensioni						
		Tipologia						
		Distanza minima						
	Trasporto pubblico entro 500 m							
	Sintesi accessibilità		pedonale	mezzo privato	mezzo pubblico	area di sosta	parcheggi	
		bassa						
media								
alta								
Criticità								

UTENZA	Tipologia di utenti prevalenti						
	Provenienza						
	Numero di utenti						

QUALITA'	Specifiche criticità/valenze rilevate						
-----------------	--	--	--	--	--	--	--

NOTE							
-------------	--	--	--	--	--	--	--

45

ATTREZZATURE E/O INFRASTRUTTURE DI PUBBLICA UTILITA'

FRAZIONE: ZAZZA

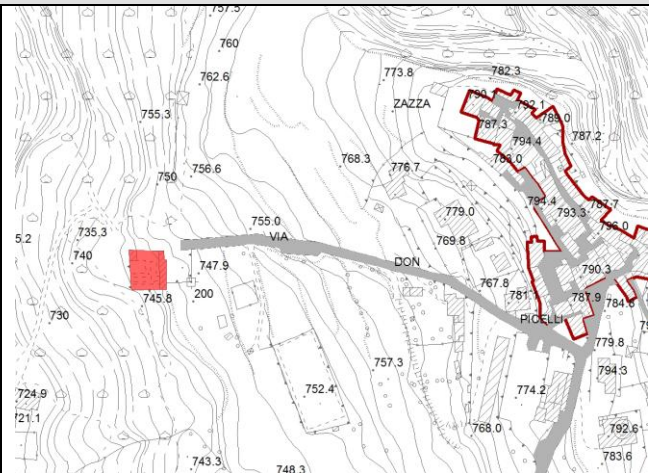
ANAGRAFICA	Nome del servizio	Cimitero	Dati catastali	Foglio:	36
	Indirizzo			Mappale:	A,143,302,304
	Tipologia specifica	Edilizia cimiteriale	Proprietà del lotto	Comunale	
	Stato di attuazione	Attuato	Gestione	Comunale	



VISTA FOTOGRAFICA



ESTRATTO CATASTALE



ESTRATTO AEROFOTOGRAMMETRICO

CARATTERISTICHE COSTRUTTIVE E DIMENSIONALI	Superficie del servizio (lotto)	mq	336,86 (dato recepito da ArcGis)			
	Superficie del servizio (slp costruito)	mq				
	Numero di piani fuori terra					
	Numero di piani interrati					
	Piani occupati all'interno dell'edificio					

FRUIBILITA' DEL SERVIZIO	Servizi e spazi accessori	Presenti				Assenti		
	Adeguamento a normative vigenti	Barriere architettoniche						
		Impianto di riscaldamento						
		Impianto di illuminazione e messa a terra						
		Contenimento termico e risparmio energetico						
		Prevenzione incendi						
	Condizioni dell'edificio	Anno di costruzione dell'edificio						
		Struttura portante	Stato			Manutenzione		
		Finiture	Stato			Manutenzione		
		Area di pertinenza	Stato			Manutenzione		
	Servizi igienici	Stato			Manutenzione			
Classe acustica								
Ulteriori note tecniche								

ACCESSIBILITA'	Modalità, regole di accesso al servizio e vie di accesso							
	Parcheggi			Interni			Esterni	
		Dimensioni						
		Tipologia						
		Distanza minima						
	Trasporto pubblico entro 500 m							
	Sintesi accessibilità		pedonale	mezzo privato	mezzo pubblico	area di sosta	parcheeggi	
		bassa						
media								
	alta							
Criticità								

UTENZA	Tipologia di utenti prevalenti					
	Provenienza					
	Numero di utenti					

QUALITA'	Specifiche criticità/valenze rilevate					
-----------------	--	--	--	--	--	--

NOTE						
-------------	--	--	--	--	--	--

ATTREZZATURE E/O INFRASTRUTTURE DI PUBBLICA UTILITA'

PIAZZOLE RIFIUTI



Capoluogo Malonno



Capoluogo Malonno



Capoluogo Malonno



Capoluogo Malonno



Capoluogo Malonno



Capoluogo Malonno



Frazione Landò



Frazione Lava



Frazione Lava



Frazione Loritto



Frazione Loritto



Frazione Loritto



Frazione Miravalle



Frazione Moscio



Frazione Moscio



Frazione Nazio




Frazione Nazio



Frazione Odecla



Frazione Zazza



Frazione Zazza

ATTREZZATURE E/O INFRASTRUTTURE DI PUBBLICA UTILITA'

LAVATOI

Unità di rilevamento: 1F

Localizzazione: **capoluogo**
Via S. Bernardino

Natura: **Fontana - lavatoio pubblico**

Stato di conservazione: **discreto**
stato di **conservazione**



Unità di rilevamento: 2F

Localizzazione: **capoluogo**
Via Cremesia

Natura: **Fontana - lavatoio pubblico**

Stato di conservazione: **buono**
stato di **conservazione**






Unità di rilevamento: 3F




Localizzazione: **capoluogo**
P.zza Roma





Natura: **Fontana - lavatoio pubblico**




Stato di conservazione: **buono**
stato di **conservazione**



<p>Unità di rilevamento: 4F</p>	
<p>Localizzazione: capoluogo P.zza Roma</p>	
<p>Natura: Fontana - lavatoio pubblico</p>	
<p>Stato di conservazione: discreto stato di conservazione</p>	
<p>Unità di rilevamento: 5F</p>	
<p>Localizzazione: capoluogo Via I Maggio</p>	
<p>Natura: Fontana - lavatoio pubblico</p>	
<p>Stato di conservazione: discreto stato di conservazione</p>	
<p>Unità di rilevamento: 6F</p>	
<p>Localizzazione: capoluogo P.zza Maria Ausiliatrice</p>	
<p>Natura: Fontana</p>	
<p>Stato di conservazione: buono stato di conservazione</p>	

<p>Unità di rilevamento: 7F</p>	
<p>Localizzazione: capoluogo Via Marconi</p>	
<p>Natura: Fontana - lavatoio pubblico</p>	
<p>Stato di conservazione: buono stato di conservazione</p>	
<p>Unità di rilevamento: 8F</p>	
<p>Localizzazione: capoluogo Via San Lorenzo</p>	
<p>Natura: Fontana - lavatoio pubblico</p>	
<p>Stato di conservazione: discreto stato di conservazione</p>	
<p>Unità di rilevamento: 9F</p>	
<p>Localizzazione: capoluogo Via C. Battisti</p>	
<p>Natura: Fontana - lavatoio pubblico</p>	
<p>Stato di conservazione: buono stato di conservazione</p>	

<p>Unità di rilevamento: 10F</p>	
<p>Localizzazione: capoluogo Via Marconi</p>	
<p>Natura: Fontana - lavatoio pubblico</p>	
<p>Stato di conservazione: discreto stato di conservazione</p>	
<p>Unità di rilevamento: 11F</p>	 
<p>Localizzazione: capoluogo Via IV Novembre</p>	
<p>Natura: Fontana - lavatoio pubblico</p>	
<p>Stato di conservazione: buono stato di conservazione</p>	
<p>Unità di rilevamento: 12F</p>	
<p>Localizzazione: capoluogo Via XXIV Maggio</p>	
<p>Natura: Fontana - lavatoio pubblico</p>	
<p>Stato di conservazione: discreto stato di conservazione</p>	

<p>Unità di rilevamento: 13F</p>	
<p>Localizzazione: capoluogo Via XI Febbraio</p>	
<p>Natura: Fontana - lavatoio pubblico</p>	
<p>Stato di conservazione: discreto stato di conservazione</p>	
<p>Unità di rilevamento: 14F</p>	
<p>Localizzazione: capoluogo Via Matteotti</p>	
<p>Natura: Fontana - lavatoio pubblico</p>	
<p>Stato di conservazione: discreto stato di conservazione</p>	
<p>Unità di rilevamento: 15F</p>	
<p>Localizzazione: capoluogo Via Gallena</p>	
<p>Natura: Fontana - lavatoio pubblico</p>	
<p>Stato di conservazione: discreto stato di conservazione</p>	

<p>Unità di rilevamento: 19F</p>	
<p>Localizzazione: capoluogo Vicolo Palazzo</p>	
<p>Natura: Fontana privata</p>	
<p>Stato di conservazione: non buono</p>	
<p>Unità di rilevamento: 20F</p>	
<p>Localizzazione: capoluogo Vicolo Zaina</p>	
<p>Natura: Fontana – lavatoio pubblico</p>	
<p>Stato di conservazione: discreto stato di conservazione</p>	
<p>Unità di rilevamento: 21F</p>	
<p>Localizzazione: capoluogo Via IV Novembre</p>	
<p>Natura: Fontana – lavatoio pubblico</p>	
<p>Stato di conservazione: discreto stato di conservazione</p>	

<p>Unità di rilevamento: 22F</p>	
<p>Localizzazione: Frazione Volpera</p>	
<p>Natura: Fontana - lavatoio pubblico</p>	
<p>Stato di conservazione: buono stato di conservazione</p>	
<p>Unità di rilevamento: 23F</p>	
<p>Localizzazione: Frazione Lava</p>	
<p>Natura: Fontana - lavatoio pubblico</p>	
<p>Stato di conservazione: discreto stato di conservazione</p>	
<p>Unità di rilevamento: 24F</p>	
<p>Localizzazione: Frazione Lava</p>	
<p>Natura: Fontana - lavatoio pubblico</p>	
<p>Stato di conservazione: ottimo stato di conservazione</p>	




<p>Unità di rilevamento: 25F</p>	
<p>Localizzazione: Frazione Lava</p>	
<p>Natura: Fontana - lavatoio pubblico</p>	
<p>Stato di conservazione: discreto stato di conservazione</p>	
<p>Unità di rilevamento: 26F</p>	
<p>Localizzazione: Frazione Lava</p>	
<p>Natura: Fontana - lavatoio privato</p>	
<p>Stato di conservazione: discreto stato di conservazione</p>	
<p>Unità di rilevamento: 27F</p>	
<p>Localizzazione: Frazione Lava</p>	
<p>Natura: Fontana - lavatoio pubblico</p>	
<p>Stato di conservazione: buono stato di conservazione</p>	

<p>Unità di rilevamento: 28F</p>	
<p>Localizzazione: Frazione Lava</p>	
<p>Natura: Fontana - lavatoio pubblico</p>	
<p>Stato di conservazione: discreto stato di conservazione</p>	
<p>Unità di rilevamento: 29F</p>	
<p>Localizzazione: Frazione Lava</p>	
<p>Natura: Fontana - lavatoio pubblico</p>	
<p>Stato di conservazione: discreto stato di conservazione</p>	
<p>Unità di rilevamento: 30F</p>	
<p>Localizzazione: Frazione Odecla</p>	
<p>Natura: Fontana - lavatoio pubblico</p>	
<p>Stato di conservazione: discreto stato di conservazione</p>	

<p>Unità di rilevamento: 31F</p>	
<p>Localizzazione: Frazione Odecla</p>	
<p>Natura: Fontana - lavatoio pubblico</p>	
<p>Stato di conservazione: discreto stato di conservazione</p>	
<p>Unità di rilevamento: 32F</p>	
<p>Localizzazione: Frazione Odecla</p>	
<p>Natura: Fontana - lavatoio pubblico</p>	
<p>Stato di conservazione: discreto stato di conservazione</p>	
<p>Unità di rilevamento: 33F</p>	
<p>Localizzazione: Frazione Odecla</p>	
<p>Natura: Fontana - lavatoio pubblico</p>	
<p>Stato di conservazione: discreto stato di conservazione</p>	




<p>Unità di rilevamento: 34F</p>	
<p>Localizzazione: Frazione Moscio</p>	
<p>Natura: Fontana - lavatoio pubblico</p>	
<p>Stato di conservazione: discreto stato di conservazione</p>	
<p>Unità di rilevamento: 35F</p>	
<p>Localizzazione: Frazione Moscio</p>	
<p>Natura: Fontana - lavatoio pubblico</p>	
<p>Stato di conservazione: buono stato di conservazione</p>	
<p>Unità di rilevamento: 36F</p>	
<p>Localizzazione: Frazione Castello</p>	
<p>Natura: Fontana - lavatoio pubblico</p>	
<p>Stato di conservazione: ottimo stato di conservazione</p>	

<p>Unità di rilevamento: 37F</p>	
<p>Localizzazione: Frazione Zazza</p>	
<p>Natura: Fontana - lavatoio pubblico</p>	
<p>Stato di conservazione: discreto stato di conservazione</p>	
<p>Unità di rilevamento: 38F</p>	
<p>Localizzazione: Frazione Zazza</p>	
<p>Natura: Fontana - lavatoio pubblico</p>	
<p>Stato di conservazione: discreto stato di conservazione</p>	
<p>Unità di rilevamento: 39F</p>	
<p>Localizzazione: Frazione Zazza</p>	
<p>Natura: Fontana - lavatoio pubblico</p>	
<p>Stato di conservazione: discreto stato di conservazione</p>	

<p>Unità di rilevamento: 40F</p>	
<p>Localizzazione: Frazione Zazza</p>	
<p>Natura: Fontana - lavatoio pubblico</p>	
<p>Stato di conservazione: discreto stato di conservazione</p>	
<p>Unità di rilevamento: 41F</p>	
<p>Localizzazione: Frazione Zazza</p>	
<p>Natura: Fontana - lavatoio pubblico</p>	
<p>Stato di conservazione: buono stato di conservazione</p>	
<p>Unità di rilevamento: 42F</p>	
<p>Localizzazione: Frazione Landò</p>	
<p>Natura: Fontana - lavatoio pubblico</p>	
<p>Stato di conservazione: discreto stato di conservazione</p>	




<p>Unità di rilevamento: 43F</p>	
<p>Localizzazione: Frazione Landò</p>	
<p>Natura: Fontana - lavatoio pubblico</p>	
<p>Stato di conservazione: buono stato di conservazione</p>	
<p>Unità di rilevamento: 44F</p>	
<p>Localizzazione: Frazione Landò</p>	
<p>Natura: Fontana - lavatoio pubblico</p>	
<p>Stato di conservazione: buono stato di conservazione</p>	
<p>Unità di rilevamento: 45F</p>	
<p>Localizzazione: Frazione Landò</p>	
<p>Natura: Fontana - lavatoio pubblico</p>	
<p>Stato di conservazione: discreto stato di conservazione</p>	




<p>Unità di rilevamento: 46F</p>	
<p>Localizzazione: Frazione Loritto</p>	
<p>Natura: Fontana - lavatoio pubblico</p>	
<p>Stato di conservazione: discreto stato di conservazione</p>	
<p>Unità di rilevamento: 47F</p>	
<p>Localizzazione: Frazione Loritto</p>	
<p>Natura: Fontana - lavatoio pubblico</p>	
<p>Stato di conservazione: discreto stato di conservazione</p>	
<p>Unità di rilevamento: 48F</p>	
<p>Localizzazione: Frazione Loritto</p>	
<p>Natura: Fontana - lavatoio pubblico</p>	
<p>Stato di conservazione: discreto stato di conservazione</p>	




<p>Unità di rilevamento: 49F</p>	
<p>Localizzazione: Frazione Calzaferro</p>	
<p>Natura: Fontana - lavatoio pubblico</p>	
<p>Stato di conservazione: discreto stato di conservazione</p>	
<p>Unità di rilevamento: 50F</p>	
<p>Localizzazione: Frazione One</p>	
<p>Natura: Fontana - lavatoio pubblico</p>	
<p>Stato di conservazione: discreto stato di conservazione</p>	
<p>Unità di rilevamento: 51F</p>	
<p>Localizzazione: Frazione Frai</p>	
<p>Natura: Fontana - lavatoio pubblico</p>	
<p>Stato di conservazione: non buono</p>	

<p>Unità di rilevamento: 52F</p>	
<p>Localizzazione: Frazione Corne</p>	
<p>Natura: Fontana - lavatoio pubblico</p>	
<p>Stato di conservazione: non buono</p>	
<p>Unità di rilevamento: 53F</p>	
<p>Localizzazione: Frazione Ronco superiore</p>	
<p>Natura: Fontana - lavatoio pubblico</p>	
<p>Stato di conservazione: non buono</p>	
<p>Unità di rilevamento: 54F</p>	
<p>Localizzazione: Frazione Nazio Inferiore</p>	
<p>Natura: Fontana - lavatoio pubblico</p>	
<p>Stato di conservazione: non buono</p>	

<p>Unità di rilevamento: 55F</p>	
<p>Localizzazione: Frazione Nazio Inferiore</p>	
<p>Natura: Fontana - lavatoio pubblico</p>	
<p>Stato di conservazione: discreto stato di conservazione</p>	
<p>Unità di rilevamento: 56F</p>	
<p>Localizzazione: Frazione Nazio Inferiore</p>	
<p>Natura: Fontana - lavatoio pubblico</p>	
<p>Stato di conservazione: discreto stato di conservazione</p>	
<p>Unità di rilevamento: 57F</p>	
<p>Localizzazione: Frazione Nazio Inferiore</p>	
<p>Natura: Fontana - lavatoio pubblico</p>	
<p>Stato di conservazione: buono stato di conservazione</p>	

<p>Unità di rilevamento: 58F</p>	
<p>Localizzazione: Frazione Nazio Superiore</p>	
<p>Natura: Fontana - lavatoio pubblico</p>	
<p>Stato di conservazione: discreto stato di conservazione</p>	
<p>Unità di rilevamento: 59F</p>	
<p>Localizzazione: Frazione Nazio Superiore</p>	
<p>Natura: Fontana - lavatoio pubblico</p>	
<p>Stato di conservazione: discreto stato di conservazione</p>	
<p>Unità di rilevamento: 60F</p>	
<p>Localizzazione: Frazione San Faustino</p>	
<p>Natura: Fontana - lavatoio pubblico</p>	
<p>Stato di conservazione: buono stato di conservazione</p>	

<p>Unità di rilevamento: 61F</p>	
<p>Localizzazione: Frazione Lezza</p>	
<p>Natura: Fontana - lavatoio pubblico</p>	
<p>Stato di conservazione: discreto stato di conservazione</p>	
<p>Unità di rilevamento: 62F</p>	
<p>Localizzazione: Frazione Lezza</p>	
<p>Natura: Fontana - lavatoio pubblico</p>	
<p>Stato di conservazione: discreto stato di conservazione</p>	
<p>Unità di rilevamento: 63F</p>	
<p>Localizzazione: Frazione Miravalle</p>	
<p>Natura: Fontana - lavatoio pubblico</p>	
<p>Stato di conservazione: non buono</p>	

<p>Unità di rilevamento: 64F</p>	
<p>Localizzazione: Frazione Miravalle</p>	
<p>Natura: Fontana - lavatoio pubblico</p>	
<p>Stato di conservazione: non buono</p>	
<p>Unità di rilevamento: 65F</p>	
<p>Localizzazione: Frazione Miravalle</p>	
<p>Natura: Fontana - lavatoio pubblico</p>	
<p>Stato di conservazione: buono stato di conservazione</p>	
<p>Unità di rilevamento: 66F</p>	
<p>Localizzazione: Frazione Miravalle</p>	
<p>Natura: Fontana - lavatoio pubblico</p>	
<p>Stato di conservazione: discreto stato di conservazione</p>	

45

ATTREZZATURE SPORTIVE ED AREE A VERDE

FRAZIONE: LORITTO

ANAGRAFICA	Nome del servizio	Parco giochi	Dati catastali	Foglio:	6
	Indirizzo	Via Loritto		Mappale:	176,34,20
	Tipologia	Area attrezzata per il gioco	Proprietà del lotto	Comunale	
	Stato di attuazione	Attuato	Gestione	Comunale	



VISTA FOTOGRAFICA 1



VISTA FOTOGRAFICA 2



ESTRATTO AEROFOTOGRAMMETRICO



ESTRATTO CATASTALE

CARATTERISTICHE DIMENSIONALI	Superficie del servizio (fonte GIS)		mq	732 (dato recepito da ArcGis)		
	Superficie del servizio (fonte ufficio tecnico comunale)		mq			
	Stato di conservazione:	Cattivo	Mediocre	Discreto	Buono	Ottimo
	Grado di utilizzo:	Utilizzato		Parzialmente utilizzato		Dismesso

FRUIBILITA' DEL SERVIZIO	Dotazioni		Dotazione	Stato
		Tappeti erbosi		
		Alberature		
		Vialetti		
		Panchine/sedute		
		Cestini		
		Lampioni		
		Giochi per bambini		
		Attrezzature per lo sport		
		Servizi igienici		
	Altro			
	Condizioni della struttura	Anno di realizzazione		
		Periodicità di manutenzione		
Classe acustica PZA				
Ulteriori note				

ACCESSIBILITA'	Modalità, regole di accesso al servizio e vie di accesso						
	Parcheggi		Interni			Esterni	
		Dimensioni					
		Tipologia					
		Distanza minima					
	Trasporto pubblico entro 500 m						
	Sintesi accessibilità		pedonale	mezzo privato	mezzo pubblico	area di sosta	parking
		bassa					
		media					
		alta					
Barriere architettoniche							

UTENZA	Tipologia di utenti prevalenti	
	Provenienza	
	Fasce di massimo utilizzo	

QUALITÀ	Specifiche criticità / valenze rilevate	
----------------	--	--

NOTE	I dati relativi alla superficie del servizio sono stati forniti da	
	La data di riferimento / aggiornamento è il	

46

ATTREZZATURE SPORTIVE ED AREE A VERDE

FRAZIONE: LORITTO

ANAGRAFICA	Nome del servizio	Campo da calcio	Dati catastali	Foglio:	6
	Indirizzo	Via Loritto		Mappale:	19,214
	Tipologia	Area attrezzata per lo sport	Proprietà del lotto	Comunale	
	Stato di attuazione	Attuato	Gestione		



VISTA FOTOGRAFICA 1



VISTA FOTOGRAFICA 2



ESTRATTO AEROFOTOGRAMMETRICO



ESTRATTO CATASTALE

CARATTERISTICHE DIMENSIONALI	Superficie del servizio (fonte GIS)		mq	2.072,22 (dato recepito da ArcGis)		
	Superficie del servizio (fonte ufficio tecnico comunale)		mq			
	Stato di conservazione:	Cattivo	Mediocre	Discreto	Buono	Ottimo
	Grado di utilizzo:	Utilizzato		Parzialmente utilizzato		Dismesso

FRUIBILITA' DEL SERVIZIO	Dotazioni		Dotazione	Stato
		Tappeti erbosi		
		Alberature		
		Vialetti		
		Panchine/sedute		
		Cestini		
		Lampioni		
		Giochi per bambini		
		Attrezzature per lo sport		
		Servizi igienici		
	Altro			
	Condizioni della struttura	Anno di realizzazione		
		Periodicità di manutenzione		
Classe acustica PZA				
Ulteriori note				

ACCESSIBILITA'	Modalità, regole di accesso al servizio e vie di accesso						
	Parcheggi		Interni			Esterni	
		Dimensioni					
		Tipologia					
		Distanza minima					
	Trasporto pubblico entro 500 m						
	Sintesi accessibilità		pedonale	mezzo privato	mezzo pubblico	area di sosta	parking
		bassa					
		media					
		alta					
Barriere architettoniche							

UTENZA	Tipologia di utenti prevalenti	
	Provenienza	
	Fasce di massimo utilizzo	

QUALITÀ	Specifiche criticità / valenze rilevate	
----------------	--	--

NOTE	I dati relativi alla superficie del servizio sono stati forniti da	
	La data di riferimento / aggiornamento è il	

48

ATTREZZATURE SPORTIVE ED AREE A VERDE

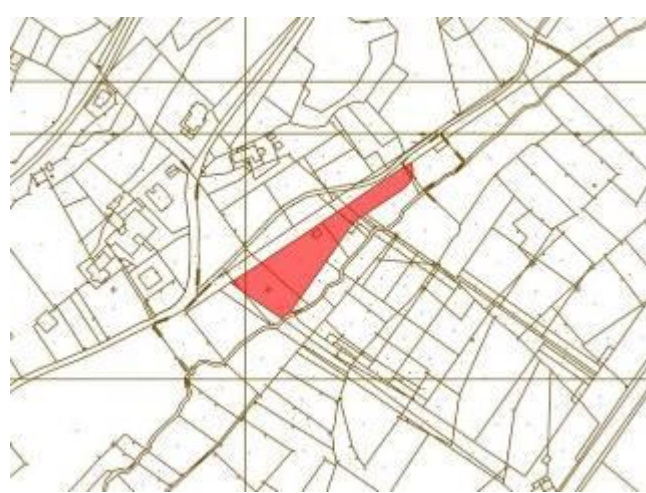
FRAZIONE: MIRAVALLE

ANAGRAFICA	Nome del servizio	Area verde	Dati catastali	Foglio:	24
	Indirizzo	Via Miravalle		Mappale:	249,289,418,419,284 279,274,275
	Tipologia	Area verde	Proprietà del lotto	Comunale	
	Stato di attuazione	Attuato	Gestione	Comunale	



VISTA FOTOGRAFICA 1

VISTA FOTOGRAFICA 2



ESTRATTO AEROFOTOGRAMMETRICO

ESTRATTO CATASTALE

CARATTERISTICHE DIMENSIONALI	Superficie del servizio (fonte GIS)		mq	2.048,02 (dato recepito da ArcGis)		
	Superficie del servizio (fonte ufficio tecnico comunale)		mq			
	Stato di conservazione:	Cattivo	Mediocre	Discreto	Buono	Ottimo
	Grado di utilizzo:	Utilizzato		Parzialmente utilizzato		Dismesso

FRUIBILITA' DEL SERVIZIO	Dotazioni		Dotazione	Stato
		Tappeti erbosi		
		Alberature		
		Vialetti		
		Panchine/sedute		
		Cestini		
		Lampioni		
		Giochi per bambini		
		Attrezzature per lo sport		
		Servizi igienici		
	Altro			
	Condizioni della struttura	Anno di realizzazione		
		Periodicità di manutenzione		
Classe acustica PZA				
Ulteriori note				

ACCESSIBILITA'	Modalità, regole di accesso al servizio e vie di accesso						
	Parcheggi		Interni			Esterni	
		Dimensioni					
		Tipologia					
		Distanza minima					
	Trasporto pubblico entro 500 m						
	Sintesi accessibilità		pedonale	mezzo privato	mezzo pubblico	area di sosta	parking
		bassa					
		media					
		alta					
Barriere architettoniche							

UTENZA	Tipologia di utenti prevalenti	
	Provenienza	
	Fasce di massimo utilizzo	

QUALITÀ	Specifiche criticità / valenze rilevate	
----------------	--	--

NOTE	I dati relativi alla superficie del servizio sono stati forniti da	
	La data di riferimento / aggiornamento è il	

50

ATTREZZATURE SPORTIVE E AREE A VERDE

CAPOLUOGO

ANAGRAFICA	Nome del servizio	Piazza Repubblica	Dati catastali	Foglio:	30
	Indirizzo	Piazza Repubblica		Mappale:	VARI
	Tipologia		Proprietà del lotto	Comunale	
	Stato di attuazione		Gestione		

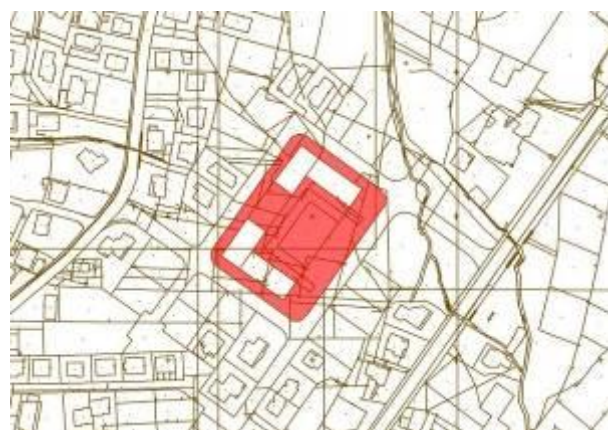


FOTO GIUGNO 2011

VISTA FOTOGRAFICA



ESTRATTO AEROFOTOGRAMMETRICO



ESTRATTO CATASTALE

CARATTERISTICHE DIMENSIONALI	Superficie del servizio (fonte GIS)		mq	6.077,29 (dato recepito da ArcGis)		
	Superficie del servizio (fonte ufficio tecnico comunale)		mq			
	Stato di conservazione:	Cattivo	Mediocre	Discreto	Buono	Ottimo
	Grado di utilizzo:	Utilizzato		Parzialmente utilizzato		Dismesso

FRUIBILITA' DEL SERVIZIO	Dotazioni		Dotazione	Stato
		Tappeti erbosi		
		Alberature		
		Vialetti		
		Panchine/sedute		
		Cestini		
		Lampioni		
		Giochi per bambini		
		Attrezzature per lo sport		
		Servizi igienici		
	Altro			
	Condizioni della struttura	Anno di realizzazione		
		Periodicità di manutenzione		
Classe acustica PZA				
Ulteriori note				

ACCESSIBILITA'	Modalità, regole di accesso al servizio e vie di accesso						
	Parcheggi		Interni			Esterni	
		Dimensioni					
		Tipologia					
		Distanza minima					
	Trasporto pubblico entro 500 m						
	Sintesi accessibilità		pedonale	mezzo privato	mezzo pubblico	area di sosta	parking
		bassa					
		media					
		alta					
Barriere architettoniche							

UTENZA	Tipologia di utenti prevalenti	
	Provenienza	
	Fasce di massimo utilizzo	

QUALITÀ	Specifiche criticità / valenze rilevate	
----------------	--	--


NOTE	I dati relativi alla superficie del servizio sono stati forniti da	
	La data di riferimento / aggiornamento è il	

53

ATTREZZATURE SPORTIVE E AREE A VERDE

CAPOLUOGO

ANAGRAFICA	Nome del servizio	Area verde	Dati catastali	Foglio:	41
	Indirizzo	P.zza Maria Ausiliatrice		Mappale:	106,85
	Tipologia	Area verde	Proprietà del lotto	Parrocchiale	
	Stato di attuazione		Gestione	Parrocchiale	



VISTA AEREA



ESTRATTO AEROFOTOGRAMMETRICO



ESTRATTO CATASTALE

CARATTERISTICHE DIMENSIONALI	Superficie del servizio (fonte GIS)		mq	597,00 (dato recepito da ArcGis)		
	Superficie del servizio (fonte ufficio tecnico comunale)		mq			
	Stato di conservazione:	Cattivo	Mediocre	Discreto	Buono	Ottimo
	Grado di utilizzo:	Utilizzato		Parzialmente utilizzato		Dismesso

FRUIBILITA' DEL SERVIZIO	Dotazioni		Dotazione	Stato
		Tappeti erbosi		
		Alberature		
		Vialetti		
		Panchine/sedute		
		Cestini		
		Lampioni		
		Giochi per bambini		
		Attrezzature per lo sport		
		Servizi igienici		
	Altro			
	Condizioni della struttura	Anno di realizzazione		
		Periodicità di manutenzione		
Classe acustica PZA				
Ulteriori note				

ACCESSIBILITA'	Modalità, regole di accesso al servizio e vie di accesso						
	Parcheggi		Interni			Esterni	
		Dimensioni					
		Tipologia					
		Distanza minima					
	Trasporto pubblico entro 500 m						
	Sintesi accessibilità		pedonale	mezzo privato	mezzo pubblico	area di sosta	parcheggi
		bassa					
		media					
		alta					
Barriere architettoniche							

UTENZA	Tipologia di utenti prevalenti	
	Provenienza	
	Fasce di massimo utilizzo	

QUALITÀ	Specifiche criticità / valenze rilevate	
----------------	--	--

NOTE	I dati relativi alla superficie del servizio sono stati forniti da	
	La data di riferimento / aggiornamento è il	

ANAGRAFICA	Nome del servizio	Parcheeggio	Dati catastali	Foglio:	42
	Indirizzo			Mappale:	10,45,304
	Tipologia	Area verde	Proprietà del lotto	Privata / Comunale	
	Stato di attuazione	Realizzata/in previsione	Gestione	Privata / Comunale	



VISTA FOTOGRAFICA



ESTRATTO AEROFOTOGRAMMETRICO



ESTRATTO CATASTALE

CARATTERISTICHE DIMENSIONALI	Superficie del servizio (fonte GIS)		mq	1.963,72 (dato recepito da ArcGis)		
	Superficie del servizio (fonte ufficio tecnico comunale)		mq			
	Stato di conservazione:	Cattivo	Mediocre	Discreto	Buono	Ottimo
	Grado di utilizzo:	Utilizzato		Parzialmente utilizzato		Dismesso

FRUIBILITA' DEL SERVIZIO	Dotazioni		Dotazione	Stato
		Tappeti erbosi		
		Alberature		
		Vialetti		
		Panchine/sedute		
		Cestini		
		Lampioni		
		Giochi per bambini		
		Attrezzature per lo sport		
		Servizi igienici		
	Altro			
	Condizioni della struttura	Anno di realizzazione		
		Periodicità di manutenzione		
Classe acustica PZA				
Ulteriori note				

ACCESSIBILITA'	Modalità, regole di accesso al servizio e vie di accesso						
	Parcheggi		Interni			Esterni	
		Dimensioni					
		Tipologia					
		Distanza minima					
	Trasporto pubblico entro 500 m						
	Sintesi accessibilità		pedonale	mezzo privato	mezzo pubblico	area di sosta	parking
		bassa					
		media					
		alta					
Barriere architettoniche							

UTENZA	Tipologia di utenti prevalenti	
	Provenienza	
	Fasce di massimo utilizzo	

QUALITÀ	Specifiche criticità / valenze rilevate	
----------------	--	--

NOTE	I dati relativi alla superficie del servizio sono stati forniti da	
	La data di riferimento / aggiornamento è il	

55

ATTREZZATURE SPORTIVE E AREE A VERDE

CAPOLUOGO

ANAGRAFICA	Nome del servizio	Campo sportivo	Dati catastali	Foglio:	42
	Indirizzo	Piazza Maria Ausiliatrice		Mappale:	10,46
	Tipologia	Area attrezzata per lo sport	Proprietà del lotto	Parrocchiale	
	Stato di attuazione		Gestione	Parrocchiale	



VISTA FOTOGRAFICA



VISTA AEREA



ESTRATTO AEROFOTOGRAMMETRICO



ESTRATTO CATASTALE

CARATTERISTICHE DIMENSIONALI	Superficie del servizio (fonte GIS)		mq	1.693,72 (dato recepito da ArcGis)		
	Superficie del servizio (fonte ufficio tecnico comunale)		mq			
	Stato di conservazione:	Cattivo	Mediocre	Discreto	Buono	Ottimo
	Grado di utilizzo:	Utilizzato		Parzialmente utilizzato		Dismesso

FRUIBILITA' DEL SERVIZIO	Dotazioni		Dotazione	Stato
		Tappeti erbosi		
		Alberature		
		Vialetti		
		Panchine/sedute		
		Cestini		
		Lampioni		
		Giochi per bambini		
		Attrezzature per lo sport		
		Servizi igienici		
	Altro			
	Condizioni della struttura	Anno di realizzazione		
		Periodicità di manutenzione		
Classe acustica PZA				
Ulteriori note				

ACCESSIBILITA'	Modalità, regole di accesso al servizio e vie di accesso						
	Parcheggi		Interni			Esterni	
		Dimensioni					
		Tipologia					
		Distanza minima					
	Trasporto pubblico entro 500 m						
	Sintesi accessibilità		pedonale	mezzo privato	mezzo pubblico	area di sosta	parcheeggi
		bassa					
		media					
		alta					
Barriere architettoniche							

UTENZA	Tipologia di utenti prevalenti	
	Provenienza	
	Fasce di massimo utilizzo	

QUALITÀ	Specifiche criticità / valenze rilevate	
----------------	--	--


NOTE	I dati relativi alla superficie del servizio sono stati forniti da	
	La data di riferimento / aggiornamento è il	

56

ATTREZZATURE SPORTIVE E AREE A VERDE

CAPOLUOGO

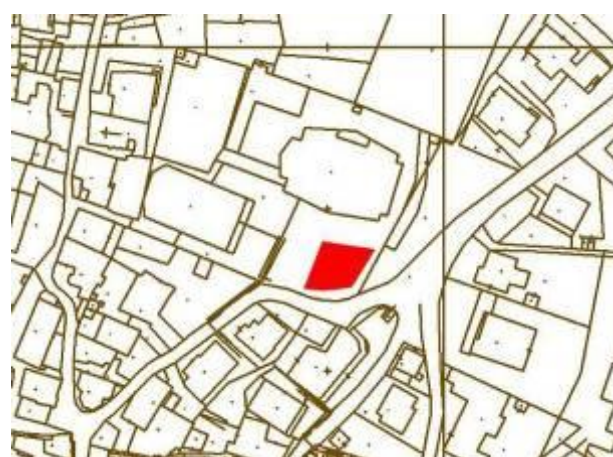
ANAGRAFICA	Nome del servizio	Area verde	Dati catastali	Foglio:	42
	Indirizzo	Piazza Maria Ausiliatrice		Mappale:	337
	Tipologia	Area verde	Proprietà del lotto	Comunale	
	Stato di attuazione	Attuato	Gestione	Comunale	



VISTA FOTOGRAFICA



ESTRATTO AEROFOTOGRAMMETRICO



ESTRATTO CATASTALE

CARATTERISTICHE DIMENSIONALI	Superficie del servizio (fonte GIS)		mq	218,51 (dato recepito da ArcGis)		
	Superficie del servizio (fonte ufficio tecnico comunale)		mq			
	Stato di conservazione:	Cattivo	Mediocre	Discreto	Buono	Ottimo
	Grado di utilizzo:	Utilizzato		Parzialmente utilizzato		Dismesso

FRUIBILITA' DEL SERVIZIO	Dotazioni		Dotazione	Stato
		Tappeti erbosi		
		Alberature		
		Vialetti		
		Panchine/sedute		
		Cestini		
		Lampioni		
		Giochi per bambini		
		Attrezzature per lo sport		
		Servizi igienici		
	Altro			
	Condizioni della struttura	Anno di realizzazione		
		Periodicità di manutenzione		
Classe acustica PZA				
Ulteriori note				

ACCESSIBILITA'	Modalità, regole di accesso al servizio e vie di accesso						
	Parcheggi		Interni			Esterni	
		Dimensioni					
		Tipologia					
		Distanza minima					
	Trasporto pubblico entro 500 m						
	Sintesi accessibilità		pedonale	mezzo privato	mezzo pubblico	area di sosta	parcheggi
		bassa					
media							
Barriere architettoniche							

UTENZA	Tipologia di utenti prevalenti	
	Provenienza	
	Fasce di massimo utilizzo	

QUALITÀ	Specifiche criticità / valenze rilevate	
----------------	--	--

NOTE	I dati relativi alla superficie del servizio sono stati forniti da	
	La data di riferimento / aggiornamento è il	

57**ATTREZZATURE SPORTIVE E AREE A VERDE**

CAPOLUOGO

ANAGRAFICA	Nome del servizio	Centro Sportivo	Dati catastali	Foglio:	30, 34
	Indirizzo	Via G. Matteotti		Mappale:	VARI
	Tipologia	Area verde attrezzata	Proprietà del lotto	Comunale	
	Stato di attuazione	Attuato	Gestione	Comunale	

**VISTA FOTOGRAFICA****ESTRATTO AEROFOTOGRAMMETRICO****ESTRATTO CATASTALE**

CARATTERISTICHE DIMENSIONALI	Superficie del servizio (fonte GIS)		mq	9.099,42 (dato recepito da ArcGis)		
	Superficie del servizio (fonte ufficio tecnico comunale)		mq			
	Stato di conservazione:	Cattivo	Mediocre	Discreto	Buono	Ottimo
	Grado di utilizzo:	Utilizzato		Parzialmente utilizzato		Dismesso

FRUIBILITA' DEL SERVIZIO	Dotazioni		Dotazione	Stato
		Tappeti erbosi		
		Alberature		
		Vialetti		
		Panchine/sedute		
		Cestini		
		Lampioni		
		Giochi per bambini		
		Attrezzature per lo sport		
		Servizi igienici		
	Altro			
	Condizioni della struttura	Anno di realizzazione		
		Periodicità di manutenzione		
	Classe acustica PZA			
Ulteriori note				

ACCESSIBILITA'	Modalità, regole di accesso al servizio e vie di accesso						
	Parcheggi		Interni			Esterni	
		Dimensioni					
		Tipologia					
		Distanza minima					
	Trasporto pubblico entro 500 m						
	Sintesi accessibilità		pedonale	mezzo privato	mezzo pubblico	area di sosta	parcheeggi
		bassa					
		media					
		alta					
Barriere architettoniche							

UTENZA	Tipologia di utenti prevalenti	
	Provenienza	
	Fasce di massimo utilizzo	

QUALITÀ	Specifiche criticità / valenze rilevate	
----------------	--	--

NOTE	I dati relativi alla superficie del servizio sono stati forniti da
-------------	--

58

ATTREZZATURE SPORTIVE E AREE A VERDE

CAPOLUOGO

ANAGRAFICA	Nome del servizio	Centro Sportivo	Dati catastali	Foglio:	34
	Indirizzo	Via G. Matteotti		Mappale:	VARI
	Tipologia	Area verde attrezzata	Proprietà del lotto	Comunale	
	Stato di attuazione	Attuato	Gestione	Comunale	



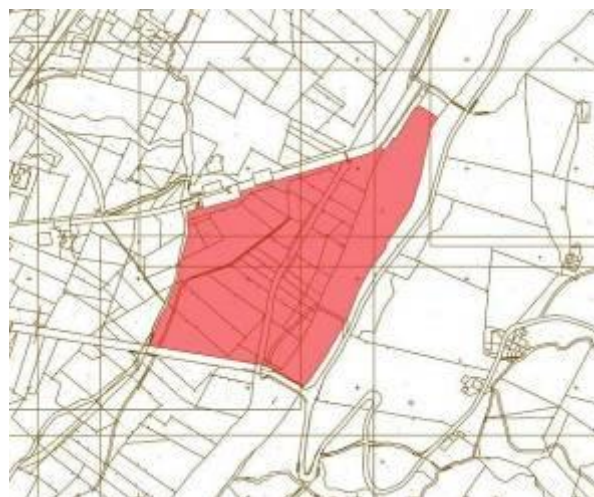
VISTA FOTOGRAFICA 1



VISTA FOTOGRAFICA 2



ESTRATTO AEROFOTOGRAMMETRICO



ESTRATTO CATASTALE

CARATTERISTICHE DIMENSIONALI	Superficie del servizio (fonte GIS)		mq	25.286,15 (dato recepito da ArcGis)		
	Superficie del servizio (fonte ufficio tecnico comunale)		mq			
	Stato di conservazione:	Cattivo	Mediocre	Discreto	Buono	Ottimo
	Grado di utilizzo:	Utilizzato		Parzialmente utilizzato		Dismesso

FRUIBILITA' DEL SERVIZIO	Dotazioni		Dotazione	Stato
		Tappeti erbosi		
		Alberature		
		Vialetti		
		Panchine/sedute		
		Cestini		
		Lampioni		
		Giochi per bambini		
		Attrezzature per lo sport		
		Servizi igienici		
	Altro			
	Condizioni della struttura	Anno di realizzazione		
		Periodicità di manutenzione		
Classe acustica PZA				
Ulteriori note				

ACCESSIBILITA'	Modalità, regole di accesso al servizio e vie di accesso						
	Parcheggi		Interni		Esterni		
		Dimensioni					
		Tipologia					
		Distanza minima					
	Trasporto pubblico entro 500 m						
	Sintesi accessibilità		pedonale	mezzo privato	mezzo pubblico	area di sosta	parcheeggi
		bassa					
media							
	alta						
Barriere architettoniche							

UTENZA	Tipologia di utenti prevalenti	
	Provenienza	
	Fasce di massimo utilizzo	

QUALITÀ	Specifiche criticità / valenze rilevate	
----------------	--	--

NOTE	I dati relativi alla superficie del servizio sono stati forniti da
-------------	--

59

ATTREZZATURE SPORTIVE E AREE A VERDE

CAPOLUOGO

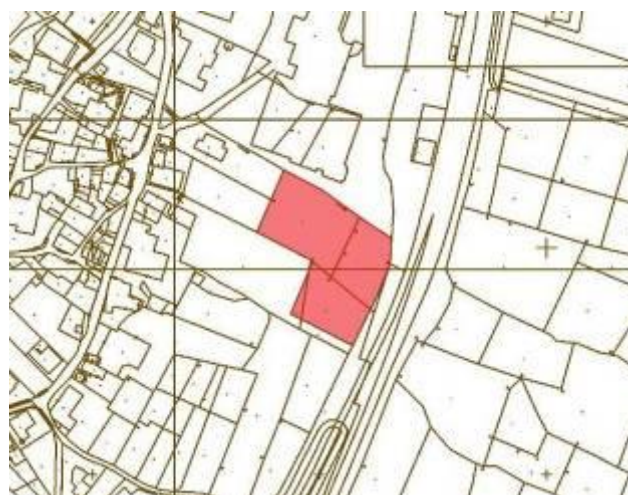
ANAGRAFICA	Nome del servizio	Parco giochi	Dati catastali	Foglio: 42
	Indirizzo			Mappale: 203,205,539,540,542
	Tipologia	Area verde attrezzata	Proprietà del lotto	Comunale
	Stato di attuazione	Attuato	Gestione	Comunale



VISTA FOTOGRAFICA



ESTRATTO AEROFOTOGRAMMETRICO



ESTRATTO CATASTALE

CARATTERISTICHE DIMENSIONALI	Superficie del servizio (fonte GIS)		mq	2.413,90 (dato recepito da ArcGis)		
	Superficie del servizio (fonte ufficio tecnico comunale)		mq			
	Stato di conservazione:	Cattivo	Mediocre	Discreto	Buono	Ottimo
	Grado di utilizzo:	Utilizzato		Parzialmente utilizzato		Dismesso

FRUIBILITA' DEL SERVIZIO	Dotazioni		Dotazione	Stato
		Tappeti erbosi		
		Alberature		
		Vialetti		
		Panchine/sedute		
		Cestini		
		Lampioni		
		Giochi per bambini		
		Attrezzature per lo sport		
		Servizi igienici		
	Altro			
	Condizioni della struttura	Anno di realizzazione		
		Periodicità di manutenzione		
Classe acustica PZA				
Ulteriori note				

ACCESSIBILITA'	Modalità, regole di accesso al servizio e vie di accesso						
	Parcheggi		Interni	Esterni			
		Dimensioni					
		Tipologia					
	Trasporto pubblico entro 500 m						
	Sintesi accessibilità		pedonale	mezzo privato	mezzo pubblico	area di sosta	parcheeggi
		bassa					
		media					
Barriere architettoniche							

UTENZA	Tipologia di utenti prevalenti	
	Provenienza	
	Fasce di massimo utilizzo	

QUALITÀ	Specifiche criticità / valenze rilevate	
----------------	--	--

NOTE	I dati relativi alla superficie del servizio sono stati forniti da
-------------	--

ANAGRAFICA	Nome del servizio	Area verde	Dati catastali	Foglio:	41
	Indirizzo	Via Gallena		Mappale:	524,631,632,633
	Tipologia	Area verde	Proprietà del lotto	Suore Dorotee	
	Stato di attuazione	Attuato	Gestione	Suore Dorotee	



VISTA FOTOGRAFICA



ESTRATTO AEROFOTOGRAMMETRICO



ESTRATTO CATASTALE

CARATTERISTICHE DIMENSIONALI	Superficie del servizio (fonte GIS)		mq	2.116,19 (dato recepito da ArcGis)		
	Superficie del servizio (fonte ufficio tecnico comunale)		mq			
	Stato di conservazione:	Cattivo	Mediocre	Discreto	Buono	Ottimo
	Grado di utilizzo:	Utilizzato		Parzialmente utilizzato		Dismesso

FRUIBILITA' DEL SERVIZIO	Dotazioni		Dotazione	Stato
		Tappeti erbosi		
		Alberature		
		Vialetti		
		Panchine/sedute		
		Cestini		
		Lampioni		
		Giochi per bambini		
		Attrezzature per lo sport		
		Servizi igienici		
	Altro			
	Condizioni della struttura	Anno di realizzazione		
		Periodicità di manutenzione		
Classe acustica PZA				
Ulteriori note				

ACCESSIBILITA'	Modalità, regole di accesso al servizio e vie di accesso						
	Parcheggi		Interni			Esterni	
		Dimensioni					
		Tipologia					
		Distanza minima					
	Trasporto pubblico entro 500 m						
	Sintesi accessibilità		pedonale	mezzo privato	mezzo pubblico	area di sosta	parcheeggi
		bassa					
		media					
		alta					
Barriere architettoniche							

UTENZA	Tipologia di utenti prevalenti	
	Provenienza	
	Fasce di massimo utilizzo	

QUALITÀ	Specifiche criticità / valenze rilevate	
----------------	--	--

NOTE	I dati relativi alla superficie del servizio sono stati forniti da
-------------	--

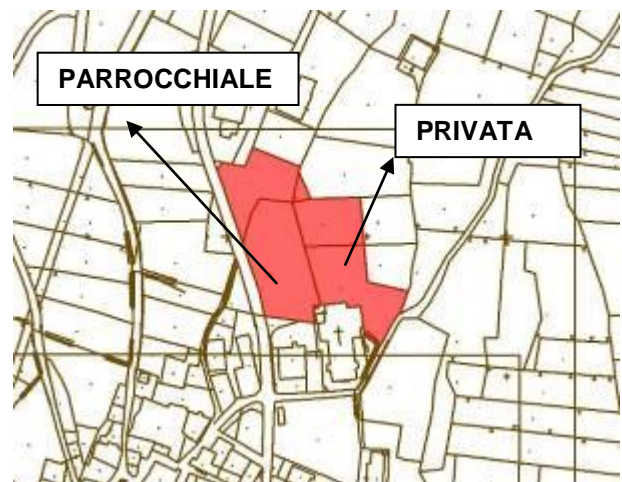
ANAGRAFICA	Nome del servizio	Campo da calcio/Area verde	Dati catastali	Foglio:	49
	Indirizzo	Via Odecla		Mappale:	100,121,122,123, 350,351
	Tipologia	Area attrezzata per lo sport	Proprietà del lotto	Parrocchiale/privata	
	Stato di attuazione	Attuato	Gestione	Parrocchiale/privata	



VISTA FOTOGRAFICA



ESTRATTO AEROFOTOGRAMMETRICO



ESTRATTO CATASTALE

CARATTERISTICHE DIMENSIONALI	Superficie del servizio (fonte GIS)		mq	1.926,97(dato recepito da ArcGis)		
	Superficie del servizio (fonte ufficio tecnico comunale)		mq			
	Stato di conservazione:	Cattivo	Mediocre	Discreto	Buono	Ottimo
	Grado di utilizzo:	Utilizzato		Parzialmente utilizzato		Dismesso

FRUIBILITA' DEL SERVIZIO	Dotazioni		Dotazione	Stato
		Tappeti erbosi		
		Alberature		
		Vialetti		
		Panchine/sedute		
		Cestini		
		Lampioni		
		Giochi per bambini		
		Attrezzature per lo sport		
		Servizi igienici		
	Altro			
	Condizioni della struttura	Anno di realizzazione		
		Periodicità di manutenzione		
Classe acustica PZA				
Ulteriori note				

ACCESSIBILITA'	Modalità, regole di accesso al servizio e vie di accesso						
	Parcheggi		Interni			Esterni	
		Dimensioni					
		Tipologia					
		Distanza minima					
	Trasporto pubblico entro 500 m						
	Sintesi accessibilità		pedonale	mezzo privato	mezzo pubblico	area di sosta	parcheggi
		bassa					
		media					
		alta					
Barriere architettoniche							

UTENZA	Tipologia di utenti prevalenti	
	Provenienza	
	Fasce di massimo utilizzo	

QUALITÀ	Specifiche criticità / valenze rilevate	
----------------	--	--

NOTE	I dati relativi alla superficie del servizio sono stati forniti da
-------------	--

65

ATTREZZATURE SPORTIVE E AREE A VERDE

FRAZIONE: MAGHER

ANAGRAFICA	Nome del servizio	Area verde	Dati catastali	Foglio:	33
	Indirizzo	Via Pizzanico		Mappale:	157,159,160, 235
	Tipologia	Parcheggio	Proprietà del lotto	Privata	
	Stato di attuazione	In corso di attuazione	Gestione	Privata	



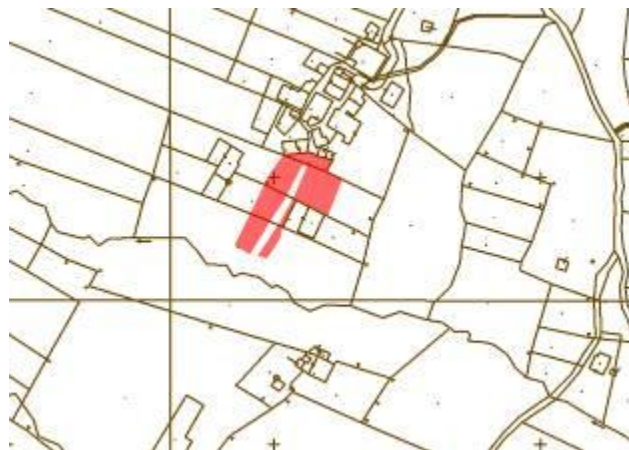
VISTA FOTOGRAFICA 1



VISTA FOTOGRAFICA 2



ESTRATTO AEROFOTOGRAMMETRICO



ESTRATTO CATASTALE

CARATTERISTICHE DIMENSIONALI	Superficie del servizio (fonte GIS)		mq	661,02 (dato recepito da ArcGis)		
	Superficie del servizio (fonte ufficio tecnico comunale)		mq			
	Stato di conservazione:	Cattivo	Mediocre	Discreto	Buono	Ottimo
	Grado di utilizzo:	Utilizzato		Parzialmente utilizzato		Dismesso

FRUIBILITA' DEL SERVIZIO	Dotazioni		Dotazione	Stato
		Tappeti erbosi		
		Alberature		
		Vialetti		
		Panchine/sedute		
		Cestini		
		Lampioni		
		Giochi per bambini		
		Attrezzature per lo sport		
		Servizi igienici		
	Altro			
	Condizioni della struttura	Anno di realizzazione		
		Periodicità di manutenzione		
Classe acustica PZA				
Ulteriori note				

ACCESSIBILITA'	Modalità, regole di accesso al servizio e vie di accesso						
	Parcheggi		Interni			Esterni	
		Dimensioni					
		Tipologia					
		Distanza minima					
	Trasporto pubblico entro 500 m						
	Sintesi accessibilità		pedonale	mezzo privato	mezzo pubblico	area di sosta	parcheggi
		bassa					
		media					
		alta					
Barriere architettoniche							

UTENZA	Tipologia di utenti prevalenti	
	Provenienza	
	Fasce di massimo utilizzo	

QUALITÀ	Specifiche criticità / valenze rilevate	
----------------	--	--

NOTE	I dati relativi alla superficie del servizio sono stati forniti da
-------------	--

66


ATTREZZATURE SPORTIVE E AREE A VERDE

FRAZIONE: ZAZZA

ANAGRAFICA	Nome del servizio	Campo da calcio	Dati catastali	Foglio:	36
	Indirizzo	Via Don Picelli		Mappale:	307
	Tipologia	Area attrezzata per lo sport	Proprietà del lotto	Istituto Diocesano Sostentamento Clero	
	Stato di attuazione	Attuato	Gestione	Istituto Diocesano Sostentamento Clero	



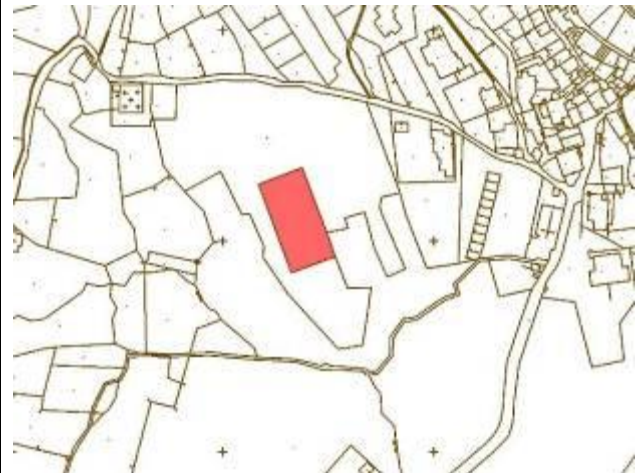
VISTA FOTOGRAFICA



VISTA AEREA



ESTRATTO AEROFOTOGRAMMETRICO



ESTRATTO CATASTALE

CARATTERISTICHE DIMENSIONALI	Superficie del servizio (fonte GIS)		mq	1.009,32(dato recepito da ArcGis)		
	Superficie del servizio (fonte ufficio tecnico comunale)		mq			
	Stato di conservazione:	Cattivo	Mediocre	Discreto	Buono	Ottimo
	Grado di utilizzo:	Utilizzato		Parzialmente utilizzato		Dismesso

FRUIBILITA' DEL SERVIZIO	Dotazioni		Dotazione	Stato
		Tappeti erbosi		
		Alberature		
		Vialetti		
		Panchine/sedute		
		Cestini		
		Lampioni		
		Giochi per bambini		
		Attrezzature per lo sport		
		Servizi igienici		
	Altro			
	Condizioni della struttura	Anno di realizzazione		
		Periodicità di manutenzione		
Classe acustica PZA				
Ulteriori note				

ACCESSIBILITA'	Modalità, regole di accesso al servizio e vie di accesso						
	Parcheggi		Interni	Esterni			
		Dimensioni					
		Tipologia					
		Distanza minima					
	Trasporto pubblico entro 500 m						
	Sintesi accessibilità		pedonale	mezzo privato	mezzo pubblico	area di sosta	parcheeggi
		bassa					
		media					
		alta					
Barriere architettoniche							

UTENZA	Tipologia di utenti prevalenti	
	Provenienza	
	Fasce di massimo utilizzo	

QUALITÀ	Specifiche criticità / valenze rilevate	
----------------	--	--

NOTE	I dati relativi alla superficie del servizio sono stati forniti da
-------------	--

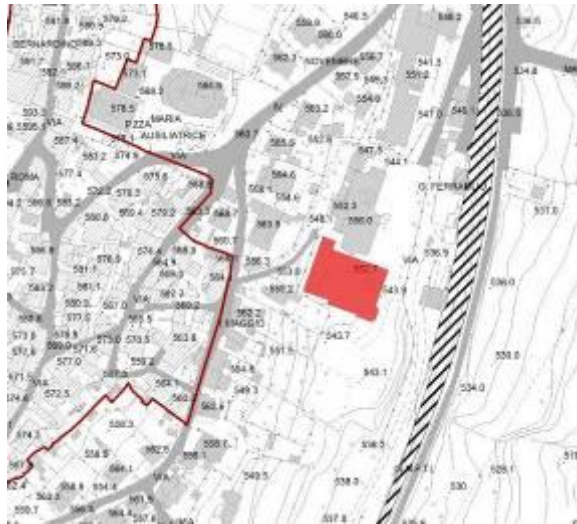
ANAGRAFICA	Nome del servizio	Palestra	Dati catastali	Foglio:	42
	Indirizzo	Via G. Ferraglio		Mappale:	129,171,204
	Tipologia	Edificio	Proprietà del lotto	Comunale	
	Stato di attuazione	Attuato	Gestione	Comunale	



VISTA FOTOGRAFICA 1



VISTA FOTOGRAFICA 2



ESTRATTO AEROFOTOGRAMMETRICO



ESTRATTO CATASTALE

CARATTERISTICHE DIMENSIONALI	Superficie del servizio (fonte GIS)		mq	1351,50 (dato recepito da ArcGis)		
	Superficie del servizio (fonte ufficio tecnico comunale)		mq			
	Stato di conservazione:	Cattivo	Mediocre	Discreto	Buono	Ottimo
	Grado di utilizzo:	Utilizzato		Parzialmente utilizzato		Dismesso

FRUIBILITA' DEL SERVIZIO	Dotazioni		Dotazione	Stato
		Tappeti erbosi		
		Alberature		
		Vialetti		
		Panchine/sedute		
		Cestini		
		Lampioni		
		Giochi per bambini		
		Attrezzature per lo sport		
		Servizi igienici		
	Altro			
	Condizioni della struttura	Anno di realizzazione		
		Periodicità di manutenzione		
Classe acustica PZA				
Ulteriori note				

ACCESSIBILITA'	Modalità, regole di accesso al servizio e vie di accesso						
	Parcheggi		Interni			Esterni	
		Dimensioni					
		Tipologia					
		Distanza minima					
	Trasporto pubblico entro 500 m						
	Sintesi accessibilità		pedonale	mezzo privato	mezzo pubblico	area di sosta	parking
		bassa					
		media					
		alta					
Barriere architettoniche							

UTENZA	Tipologia di utenti prevalenti	
	Provenienza	
	Fasce di massimo utilizzo	

QUALITÀ	Specifiche criticità / valenze rilevate	
----------------	--	--

NOTE	I dati relativi alla superficie del servizio sono stati forniti da
-------------	--

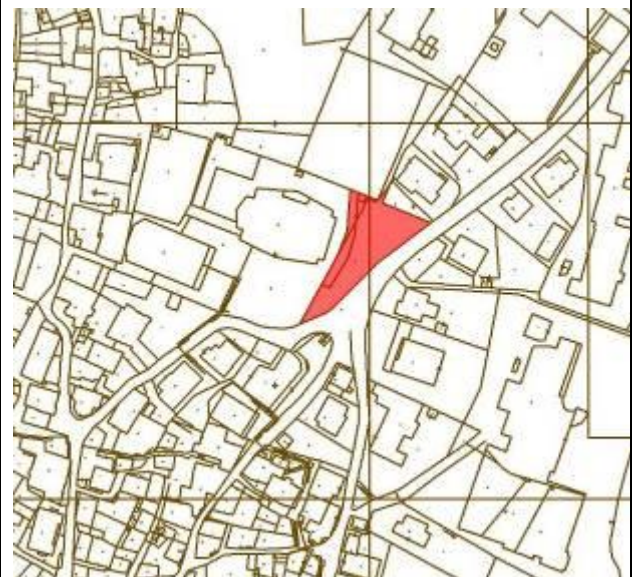
ANAGRAFICA	Nome del servizio	Area verde	Dati catastali	Foglio:	42
	Indirizzo	Via IV Novembre		Mappale:	11
	Tipologia	Area verde	Proprietà del lotto	Parrocchiale	
	Stato di attuazione	Attuato	Gestione	Parrocchiale	



VISTA FOTOGRAFICA



ESTRATTO AEROFOTOGRAMMETRICO



ESTRATTO CATASTALE

CARATTERISTICHE DIMENSIONALI	Superficie del servizio (fonte GIS)		mq	740,43 (dato recepito da ArcGis)		
	Superficie del servizio (fonte ufficio tecnico comunale)		mq			
	Stato di conservazione:	Cattivo	Mediocre	Discreto	Buono	Ottimo
	Grado di utilizzo:	Utilizzato		Parzialmente utilizzato		Dismesso

FRUIBILITA' DEL SERVIZIO	Dotazioni		Dotazione	Stato
		Tappeti erbosi		
		Alberature		
		Vialetti		
		Panchine/sedute		
		Cestini		
		Lampioni		
		Giochi per bambini		
		Attrezzature per lo sport		
		Servizi igienici		
	Altro			
	Condizioni della struttura	Anno di realizzazione		
		Periodicità di manutenzione		
Classe acustica PZA				
Ulteriori note				

ACCESSIBILITA'	Modalità, regole di accesso al servizio e vie di accesso						
	Parcheggi		Interni			Esterni	
		Dimensioni					
		Tipologia					
		Distanza minima					
	Trasporto pubblico entro 500 m						
	Sintesi accessibilità		pedonale	mezzo privato	mezzo pubblico	area di sosta	parking
		bassa					
		media					
		alta					
Barriere architettoniche							

UTENZA	Tipologia di utenti prevalenti	
	Provenienza	
	Fasce di massimo utilizzo	

QUALITÀ	Specifiche criticità / valenze rilevate	
----------------	--	--

NOTE	I dati relativi alla superficie del servizio sono stati forniti da
-------------	--

70

ATTREZZATURE SPORTIVE E AREE A VERDE

FRAZIONE: CAPOLUOGO

ANAGRAFICA	Nome del servizio	Piazza Maria Ausiliatrice	Dati catastali	Foglio:	41,42
	Indirizzo	Piazza Maria Ausiliatrice		Mappale:	336,337 164,165
	Tipologia	Piazza	Proprietà del lotto	Parrocchiale	
	Stato di attuazione	Attuato	Gestione	Parrocchiale	



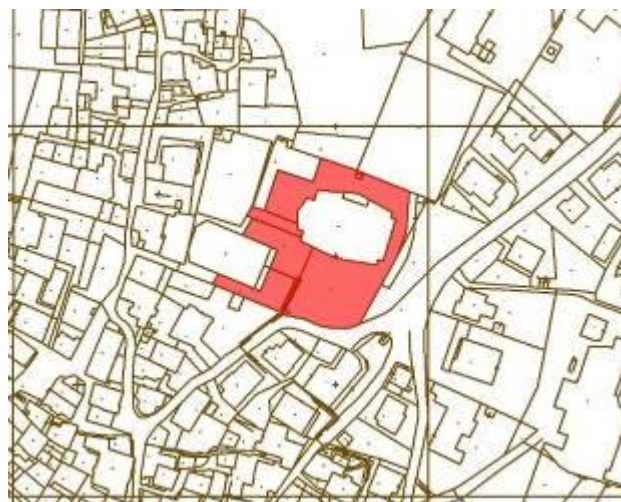
VISTA FOTOGRAFICA 1



VISTA FOTOGRAFICA 2



ESTRATTO AEROFOTOGRAMMETRICO



ESTRATTO CATASTALE

CARATTERISTICHE DIMENSIONALI	Superficie del servizio (fonte GIS)		mq	1697,02 (dato recepito da ArcGis)		
	Superficie del servizio (fonte ufficio tecnico comunale)		mq			
	Stato di conservazione:	Cattivo	Mediocre	Discreto	Buono	Ottimo
	Grado di utilizzo:	Utilizzato		Parzialmente utilizzato		Dismesso

FRUIBILITA' DEL SERVIZIO	Dotazioni		Dotazione	Stato
		Tappeti erbosi		
		Alberature		
		Vialetti		
		Panchine/sedute		
		Cestini		
		Lampioni		
		Giochi per bambini		
		Attrezzature per lo sport		
		Servizi igienici		
	Altro			
	Condizioni della struttura	Anno di realizzazione		
		Periodicità di manutenzione		
	Classe acustica PZA			
Ulteriori note				

ACCESSIBILITA'	Modalità, regole di accesso al servizio e vie di accesso						
	Parcheggi		Interni			Esterni	
		Dimensioni					
		Tipologia					
		Distanza minima					
	Trasporto pubblico entro 500 m						
	Sintesi accessibilità		pedonale	mezzo privato	mezzo pubblico	area di sosta	parcheeggi
		bassa					
		media					
		alta					
Barriere architettoniche							

UTENZA	Tipologia di utenti prevalenti	
	Provenienza	
	Fasce di massimo utilizzo	

QUALITÀ	Specifiche criticità / valenze rilevate	
----------------	--	--

NOTE	I dati relativi alla superficie del servizio sono stati forniti da
-------------	--

261

ATTREZZATURE SPORTIVE E AREE A VERDE

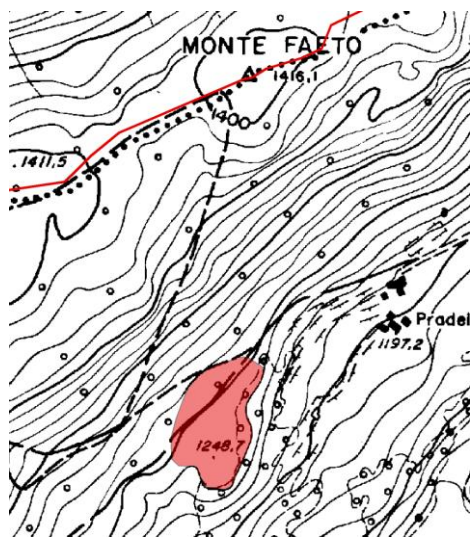
LOCALITA': PRADELBISSO

ANAGRAFICA	Nome del servizio	Area attrezzata per pic nic	Dati catastali	Foglio:	1
	Indirizzo	Loc. Pradelbisso		Mappale:	3-8 parte
	Tipologia	Area verde attrezzata	Proprietà del lotto	Comunale	
	Stato di attuazione	Attuato	Gestione	Comunale	

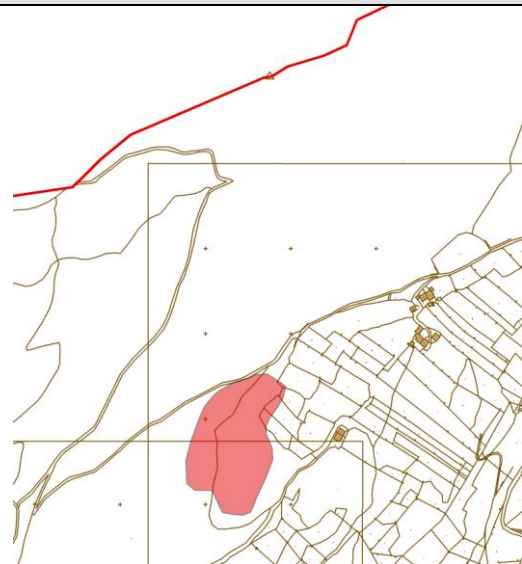


VISTA FOTOGRAFICA 1

VISTA FOTOGRAFICA 2



ESTRATTO CTR



ESTRATTO CATASTALE

CARATTERISTICHE DIMENSIONALI	Superficie del servizio (fonte GIS)		mq	12.591 (dato recepito da ArcGis)		
	Superficie del servizio (fonte ufficio tecnico comunale)		mq			
	Stato di conservazione:	Cattivo	Mediocre	Discreto	Buono	Ottimo
	Grado di utilizzo:	Utilizzato		Parzialmente utilizzato		Dismesso

FRUIBILITA' DEL SERVIZIO	Dotazioni		Dotazione	Stato
		Tappeti erbosi		
		Alberature		
		Vialetti		
		Panchine/sedute		
		Cestini		
		Lampioni		
		Giochi per bambini		
		Attrezzature per lo sport		
		Servizi igienici		
	Altro			
	Condizioni della struttura	Anno di realizzazione		
		Periodicità di manutenzione		
Classe acustica PZA				
Ulteriori note				

ACCESSIBILITA'	Modalità, regole di accesso al servizio e vie di accesso						
	Parcheggi		Interni		Esterni		
		Dimensioni					
		Tipologia					
		Distanza minima					
	Trasporto pubblico entro 500 m						
	Sintesi accessibilità		pedonale	mezzo privato	mezzo pubblico	area di sosta	parking
		bassa					
		media					
		alta					
Barriere architettoniche							

UTENZA	Tipologia di utenti prevalenti	
	Provenienza	
	Fasce di massimo utilizzo	

QUALITÀ	Specifiche criticità / valenze rilevate	
----------------	--	--

NOTE	I dati relativi alla superficie del servizio sono stati forniti da
-------------	--

262

ATTREZZATURE SPORTIVE E AREE A VERDE

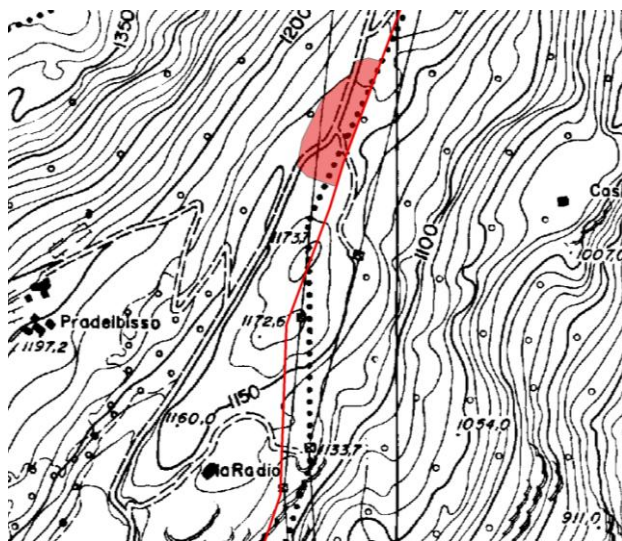
LOCALITA': FLETTA

ANAGRAFICA	Nome del servizio	Area attrezzata per pic nic	Dati catastali	Foglio:	1
	Indirizzo	Loc. Fletta		Mappale:	72-5-6 parte
	Tipologia	Area verde attrezzata	Proprietà del lotto	Comunale	
	Stato di attuazione	Attuato	Gestione	Comunale	

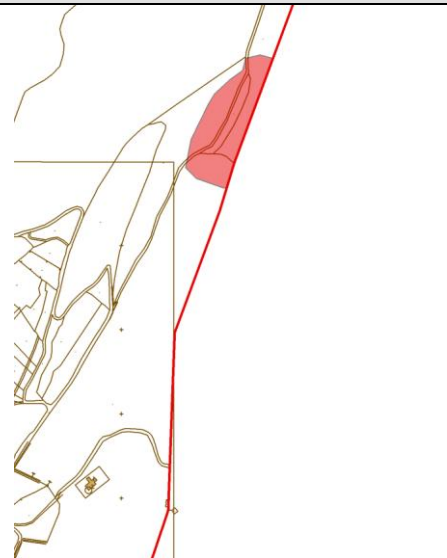


VISTA FOTOGRAFICA 1

VISTA FOTOGRAFICA 2



ESTRATTO CTR



ESTRATTO CATASTALE

CARATTERISTICHE DIMENSIONALI	Superficie del servizio (fonte GIS)		mq	7.728 (dato recepito da ArcGis)		
	Superficie del servizio (fonte ufficio tecnico comunale)		mq			
	Stato di conservazione:	Cattivo	Mediocre	Discreto	Buono	Ottimo
	Grado di utilizzo:	Utilizzato		Parzialmente utilizzato		Dismesso

FRUIBILITA' DEL SERVIZIO	Dotazioni		Dotazione	Stato
		Tappeti erbosi		
		Alberature		
		Vialetti		
		Panchine/sedute		
		Cestini		
		Lampioni		
		Giochi per bambini		
		Attrezzature per lo sport		
		Servizi igienici		
	Altro			
	Condizioni della struttura	Anno di realizzazione		
		Periodicità di manutenzione		
	Classe acustica PZA			
Ulteriori note				

ACCESSIBILITA'	Modalità, regole di accesso al servizio e vie di accesso						
	Parcheggi		Interni	Esterni			
		Dimensioni					
		Tipologia					
		Distanza minima					
	Trasporto pubblico entro 500 m						
	Sintesi accessibilità		pedonale	mezzo privato	mezzo pubblico	area di sosta	parcheeggi
		bassa					
		media					
		alta					
Barriere architettoniche							

UTENZA	Tipologia di utenti prevalenti	
	Provenienza	
	Fasce di massimo utilizzo	

QUALITÀ	Specifiche criticità / valenze rilevate	
----------------	--	--

NOTE	I dati relativi alla superficie del servizio sono stati forniti da
-------------	--

MOBILITA' E SOSTA

PARCHEGGI

51. Parcheggio Via Landò

Parcheeggi pubblici con posti auto delimitati collocati nella frazione di Landò

FRAZIONE LANDO'



68. Parcheggio Via Zazza

Parcheeggio con posti auto delimitati in prossimità della chiesa, del campo da calcio e del cimitero.

FRAZIONE ZAZZA









69. Parcheggio Via Odecla




Parcheeggio pubblico con posti auto non individuati di fronte alla chiesa.




FRAZIONE ODECLA









<p>70. Parcheggio Via Nazio</p> <p>Parcheggio con posti auto non individuati</p>	<p>FRAZIONE NAZIO INFERIORE</p>	
<p>71. Parcheggio Via Nazio</p> <p>Parcheggio con posti auto non individuati</p>	<p>FRAZIONE NAZIO SUPERIORE</p>	
<p>72. Parcheggio Via Nazionale</p> <p>Parcheggio pubblico con posti auto delimitati nella zona industriale</p>	<p>ZONA INDUSTRIALE</p>	

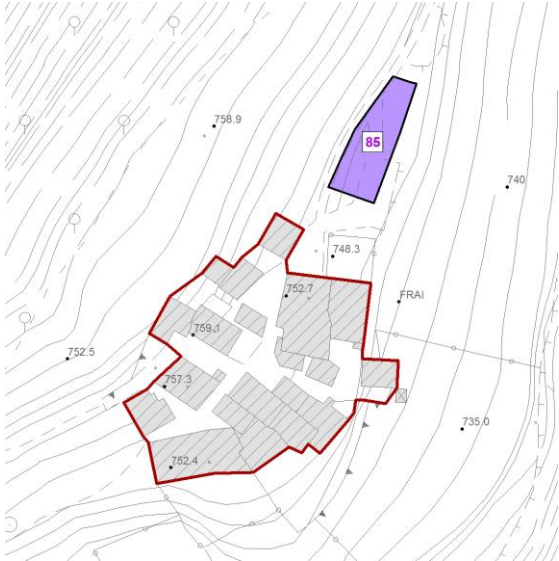


<p>73. Parcheggio Viale dell'Industria</p> <p>Parceggio pubblico con posti auto non individuati di fronte alla ASL ed alla Cooperativa Sociale Rosa Camuna Ambiente.</p>	ZONA INDUSTRIALE	
<p>74. Parcheggio Via Nazionale</p> <p>Parceggio pubblico con posti auto non individuati nella zona industriale.</p>	ZONA INDUSTRIALE	
<p>75a. Parcheggio Nazionale</p> <p>Parceggio pubblico con posti auto delimitati</p>	ZONA INDUSTRIALE	

<p>75b. Parcheggio Nazionale</p> <p>Parcheggio pubblico con posti auto delimitati</p>	<p>Via</p> <p>ZONA INDUSTRIALE</p>	
<p>75c. Parcheggio Nazionale</p> <p>Parcheggio pubblico con posti auto delimitati</p>	<p>Via</p> <p>ZONA INDUSTRIALE</p>	
<p>75d. Parcheggio Nazionale</p> <p>Parcheggio pubblico con posti auto delimitati</p>	<p>Via</p> <p>ZONA INDUSTRIALE</p>	

<p>76. Parcheggio Via XI Novembre</p> <p>Parcheggio pubblico con posti auto non delimitati lungo la via</p>	<p style="writing-mode: vertical-rl; transform: rotate(180deg);">CAPOLUOGO MALONNO</p>	
<p>77. Parcheggio Piazza Roma</p> <p>Parcheggio pubblico con posti auto non delimitati collocato in prossimità della chiesa</p>	<p style="writing-mode: vertical-rl; transform: rotate(180deg);">CAPOLUOGO MALONNO</p>	
<p>78. Parcheggio Via San Faustino</p> <p>Parcheggio con posti auto non delimitati collocato in prossimità della chiesa</p>	<p style="writing-mode: vertical-rl; transform: rotate(180deg);">CAPOLUOGO MALONNO</p>	

<p>79. Parcheggio Piazza Municipio</p> <p>Parceggio pubblico con posti auto delimitati collocato in prossimità del Municipio, dell'Ufficio Postale, della Scuola elementare Aldo Moro, del Centro Socio Sanitario e della biblioteca</p>	<p>CAPOLUOGO MALONNO</p>	
<p>80. Parcheggio Via Perlongo</p> <p>Parceggio con posti auto non delimitati collocato in prossimità della Via Perlongo</p>	<p>FRAZIONE LAVA</p>	
<p>81. Parcheggio Via Perlongo</p> <p>Parceggio con posti auto non delimitati collocato lungo la Via Perlongo</p>	<p>FRAZIONE LAVA</p>	

<p>82. Parcheggio Via Perlongo</p> <p>Parceggio con posti auto non delimitati collocato lungo la Via Perlongo</p>	<p>FRAZIONE LAVA</p>	
<p>83. Parcheggio Via Perlongo</p> <p>Parceggio con posti auto non delimitati collocato lungo la Via Perlongo</p>	<p>FRAZIONE LAVA</p>	
<p>84. Parcheggi Via Cremesia</p> <p>Parcheggi pubblici con posti auto delimitati collocati in prossimità del cimitero</p>	<p>CAPOLUOGO MALONNO</p>	

<p>85. Parcheggio Via Frai</p> <p>Parcheggi con posti auto non delimitati collocati nella frazione Frai.</p>	<p>FRAZIONE FRAI</p>	
<p>86. Parcheggio Piazza dell'Emigrante</p> <p>Parcheggi pubblici con posti auto delimitati collocati nella frazione di Lava</p>	<p>FRAZIONE LAVA</p>	
<p>87. Parcheggio Via Landò</p> <p>Parcheggi pubblici con posti auto delimitati collocati nella frazione di Landò</p>	<p>FRAZIONE LANDO'</p>	

88. Parcheggio Via Forno Allione

Parcheeggi pubblici con posti auto non delimitati collocati nella frazione di Forno Allione

**FRAZIONE FORNO ALLIONE
ZONA INDUSTRIALE**



89. Parcheggio Via Forno Allione

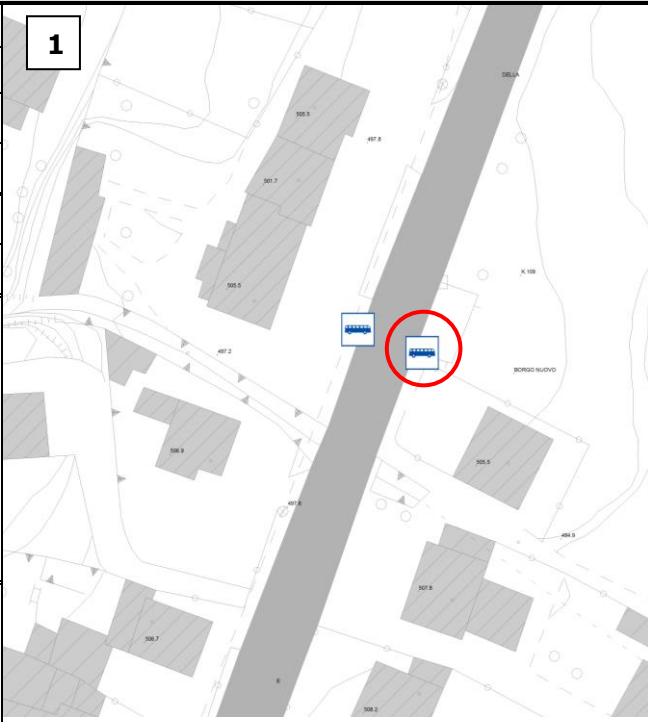
Parcheeggi con posti auto delimitati collocati nella frazione di Forno Allione

**FRAZIONE FORNO ALLIONE
ZONA INDUSTRIALE**



MOBILITA' E SOSTA

FERMATE AUTOBUS

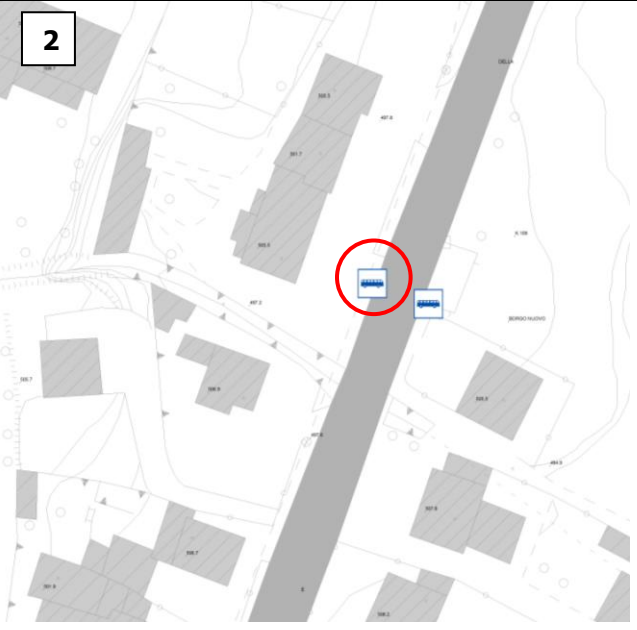


Dotazioni	Pensiline	assenti	1	
	Panchine/sedute	assenti		
	Cestini	assenti		
	Lampioni	assenti		
Sicurezza	Barriere/parapetti	assenti		
	Cordoli/rialzi	assenti		
Accessibilità	<p>La fermata è accessibile, anche se distante dai centri abitati. Risulta posta sulla Strada Statale 42 in prossimità delle località Borgo Nuovo, Molveno. E' presente un attraversamento pedonale vicino alla fermata.</p>			
Criticità	<p>La fermata non è messa in sicurezza, non vi sono barriere, parapetti di protezione, pensiline e sedute adeguate per la sosta.</p>			



Fermata bus lato destro - Strada Statale 42 Via Nazionale

MOBILITA' E SOSTA

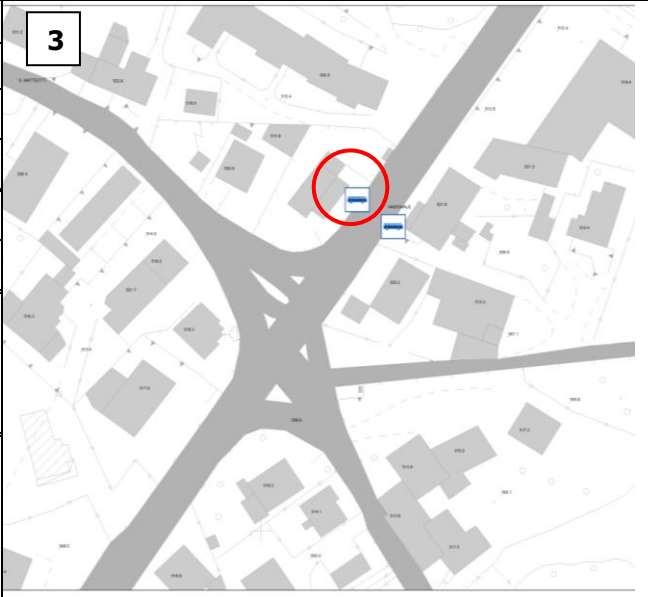


FERMATE AUTOBUS

Dotazioni	Pensiline	assenti	
	Panchine/sedute	assenti	
	Cestini	assenti	
	Lampioni	presenti	
Sicurezza	Barriere/parapetti	assenti	
	Cordoli/rialzi	assenti	
Accessibilità	La fermata è accessibile, anche se distante dai centri abitati. Risulta posta sulla Strada Statale 42 in prossimità delle località Borgo Nuovo, Molbeno. E' presente un attraversamento pedonale vicino alla fermata.		
Criticità	La fermata non è messa in sicurezza, non vi sono barriere, parapetti di protezione, pensiline e sedute adeguate per la sosta.		
			

Fermata bus lato sinistro - Strada Statale 42 Via Nazionale

MOBILITA' E SOSTA

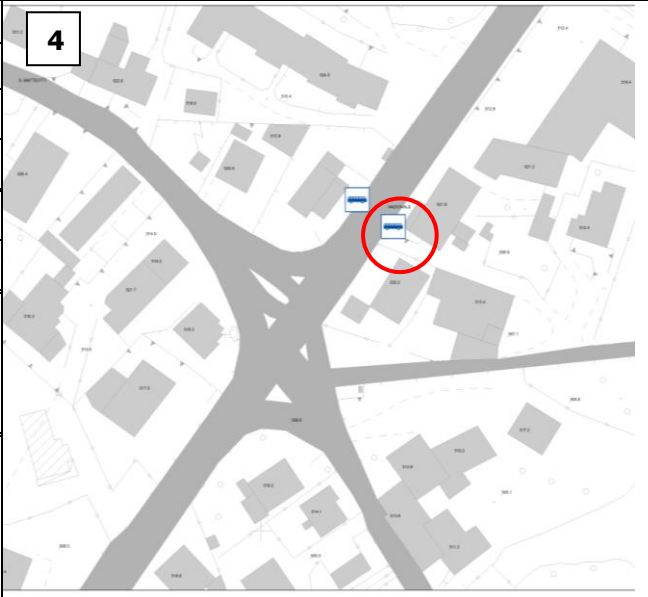


FERMATE AUTOBUS

Dotazioni	Pensiline	presenti	
	Panchine/sedute	presenti	
	Cestini	presenti	
	Lampioni	presenti	
Sicurezza	Barriere/parapetti	assenti	
	Cordoli/rialzi	presenti	
Accessibilità	La fermata è accessibile essendo posta nel capoluogo. E' situata in prossimità dell'incrocio tra Via Nazionale e Via G. Matteotti.		
Criticità	La fermata è in sicurezza, data la presenza di cordoli/rialzi e apposita pensilina.		

Fermata bus lato sinistro – Strada Statale 42 Via Nazionale

MOBILITA' E SOSTA

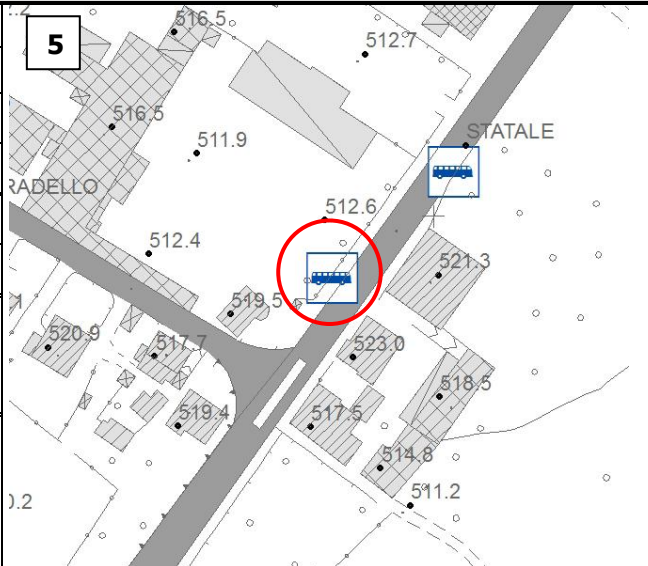
FERMATE AUTOBUS

Dotazioni	Pensiline	assenti	4	
	Panchine/sedute	assenti		
	Cestini	assenti		
	Lampioni	presenti		
Sicurezza	Barriere/parapetti	assenti	4	
	Cordoli/rialzi	assenti		
Accessibilità	La fermata è accessibile essendo posta nel capoluogo. E' situata in prossimità dell'incrocio tra Via Nazionale e Via G. Matteotti.			4
Criticità	La fermata non è messa in sicurezza, non vi sono barriere, parapetti di protezione, pensiline e sedute adeguate per la sosta.			
				

Fermata bus lato destro – Strada Statale 42 Via Nazionale

MOBILITA' E SOSTA

FERMATE AUTOBUS

Dotazioni	Pensiline	assenti	
	Panchine/sedute	assenti	
	Cestini	assenti	
	Lampioni	assenti	
Sicurezza	Barriere/parapetti	assenti	
	Cordoli/rialzi	assenti	
Accessibilità	La fermata è accessibile dalla località Lava. E' posta all'incrocio tra Via Stradello e la Strada Statale 42.		
Criticità	La fermata non è messa in sicurezza, non vi sono barriere, parapetti di protezione, pensiline e sedute adeguate per la sosta.		



5



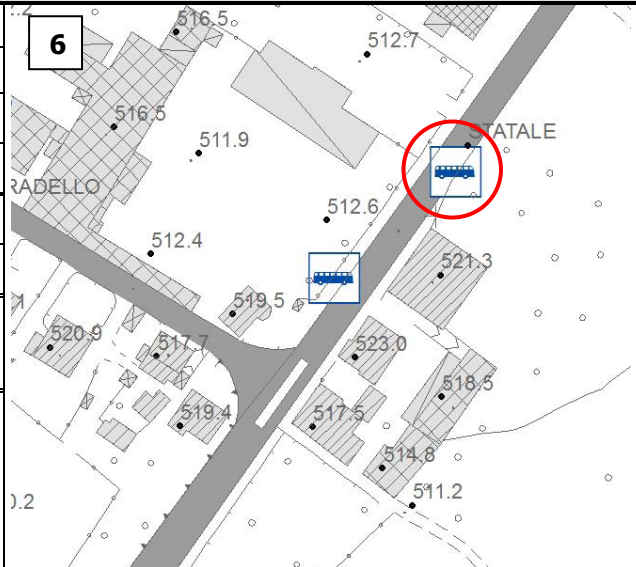
5

Fermata bus lato sinistro – Strada Statale 42 Via Nazionale

MOBILITA' E SOSTA

FERMATE AUTOBUS

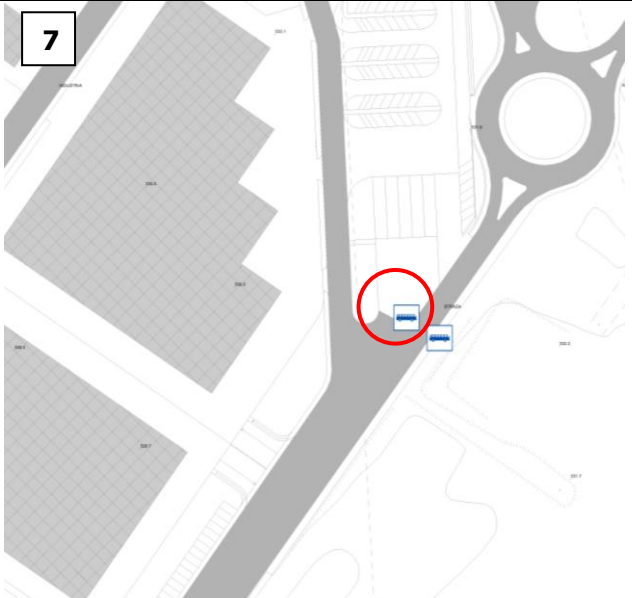
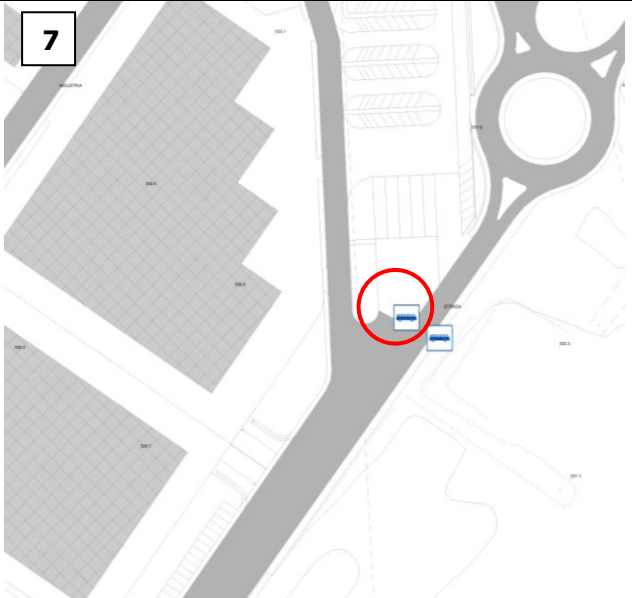
Dotazioni	Pensiline	assenti
	Panchine/sedute	assenti
	Cestini	assenti
	Lampioni	presenti
Sicurezza	Barriere/parapetti	assenti
	Cordoli/rialzi	assenti
Accessibilità	La fermata è accessibile dalla località Lava. E' posta all'incrocio tra Via Stradello e la Strada Statale 42.	
Criticità	La fermata non è messa in sicurezza, non vi sono barriere, parapetti di protezione, pensiline e sedute adeguate per la sosta.	



Fermata bus lato destro – Strada Statale 42 Via Nazionale

MOBILITA' E SOSTA

FERMATE AUTOBUS

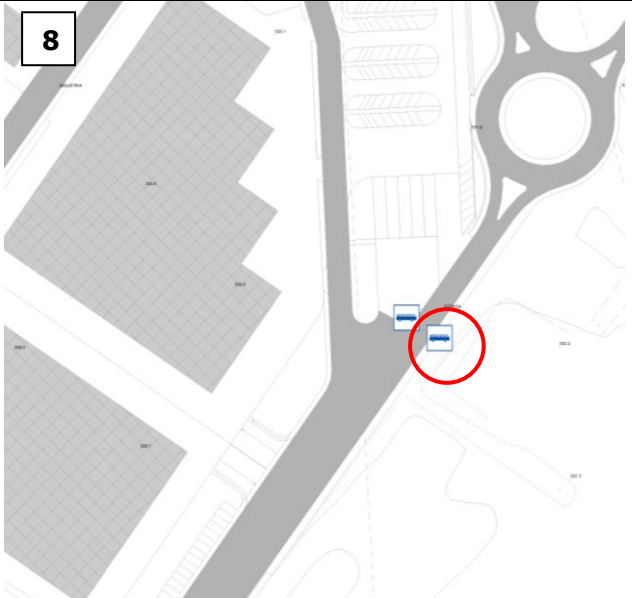
Dotazioni	Pensiline	assenti	7	
	Panchine/sedute	assenti		
	Cestini	assenti		
	Lampioni	assenti		
Sicurezza	Barriere/parapetti	assenti	7	
	Cordoli/rialzi	assenti		
Accessibilità	La fermata è accessibile dalla zona industriale, anche se distante dai centri abitati.			7
Criticità	La fermata non è messa in sicurezza, non vi sono barriere, parapetti di protezione, pensiline e sedute adeguate per la sosta.			



Fermata bus lato sinistro – Strada Statale 42 Via Nazionale

MOBILITA' E SOSTA

FERMATE AUTOBUS

Dotazioni	Pensiline	assenti	8	
	Panchine/sedute	assenti		
	Cestini	assenti		
	Lampioni	assenti		
Sicurezza	Barriere/parapetti	assenti		
	Cordoli/rialzi	assenti		
Accessibilità	La fermata è accessibile dalla zona industriale, anche se distante dai centri abitati.			
Criticità	La fermata non è messa in sicurezza, non vi sono barriere, parapetti di protezione, pensiline e sedute adeguate per la sosta.			

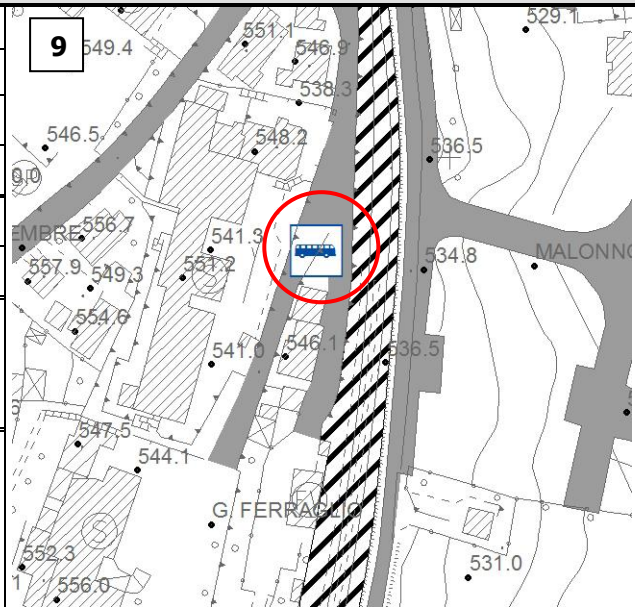


Fermata bus lato destro – Strada Statale 42 Via Nazionale

MOBILITA' E SOSTA

FERMATE AUTOBUS

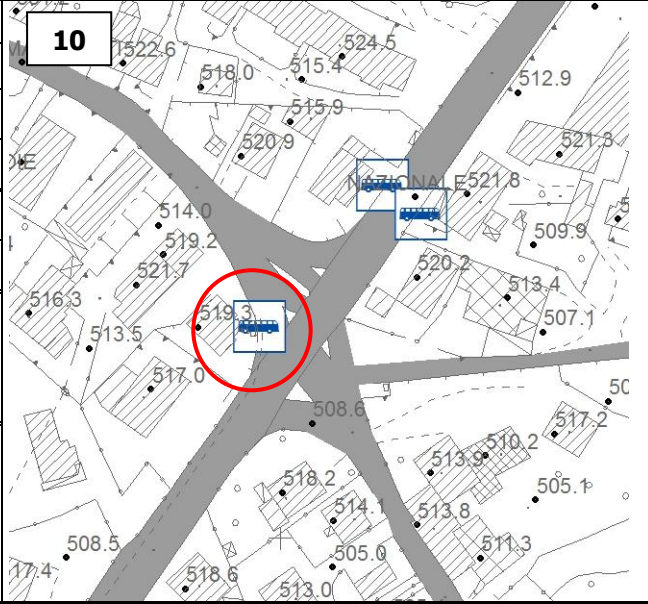


Dotazioni	Pensiline	assenti
	Panchine/sedute	assenti
	Cestini	assenti
	Lampioni	presenti
Sicurezza	Barriere/parapetti	assenti
	Cordoli/rialzi	assenti
Accessibilità	La fermata è accessibile dalla stazione, dal municipio, dalla piazza Santa Maria Ausiliatrice, dal centro storico di Malonno	
Criticità	La fermata non è messa in sicurezza, non vi sono barriere, parapetti di protezione, pensiline e sedute adeguate per la sosta.	



Fermata bus lato destro – presso bar Stazione

MOBILITA' E SOSTA

FERMATE AUTOBUS

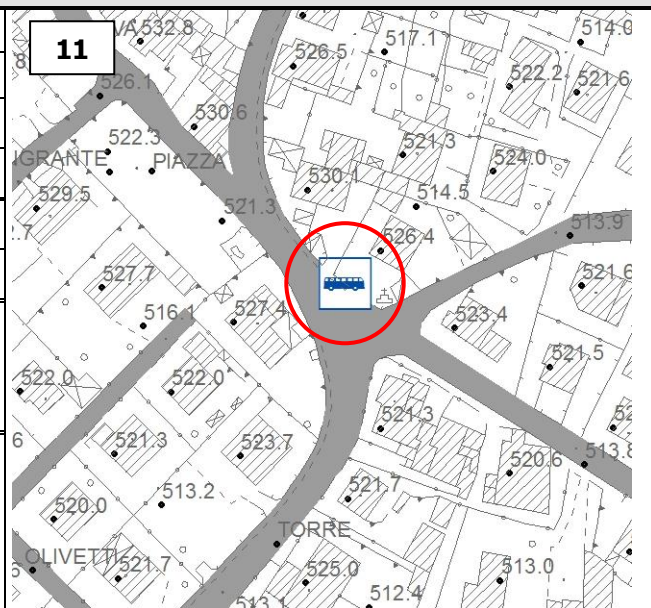
Dotazioni	Pensiline	assenti	
	Panchine/sedute	assenti	
	Cestini	assenti	
	Lampioni	presenti	
Sicurezza	Barriere/parapetti	assenti	
	Cordoli/rialzi	assenti	
Accessibilità	La fermata è accessibile dalla zona residenziale tra Malonno e Lava		
Criticità	La fermata non è messa in sicurezza, non vi sono barriere, parapetti di protezione, pensiline e sedute adeguate per la sosta.		
			

Fermata bus lato destro – incrocio via Nazionale – via Matteotti, presso farmacia

MOBILITA' E SOSTA

FERMATE AUTOBUS

Dotazioni	Pensiline	assenti
	Panchine/sedute	assenti
	Cestini	assenti
	Lampioni	assenti
Sicurezza	Barriere/parapetti	assenti
	Cordoli/rialzi	assenti
Accessibilità	La fermata è accessibile dalla zona residenziale di Lava, dal suo centro storico	
Criticità	La fermata non è messa in sicurezza, non vi sono barriere, parapetti di protezione, pensiline e sedute adeguate per la sosta.	

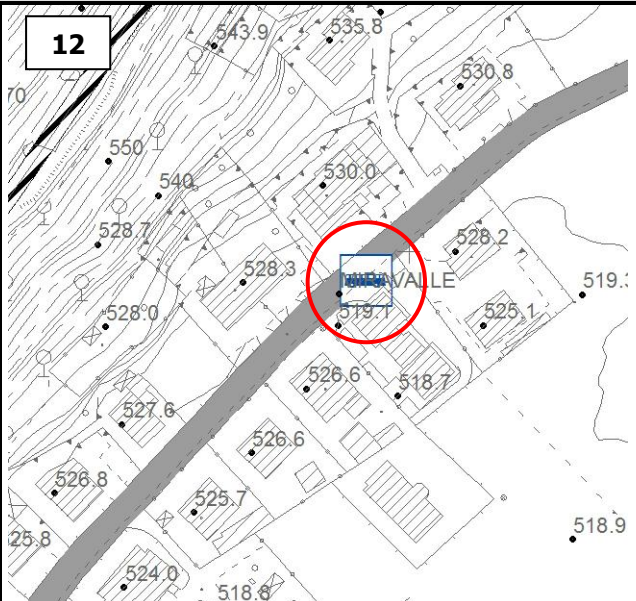


Fermata bus lato destro – incrocio via Nazionale – via Perlongo

MOBILITA' E SOSTA

FERMATE AUTOBUS

Dotazioni	Pensiline	assenti
	Panchine/sedute	assenti
	Cestini	assenti
	Lampioni	assenti
Sicurezza	Barriere/parapetti	assenti
	Cordoli/rialzi	assenti
Accessibilità	La fermata è accessibile dalla zona residenziale di Lava lungo via Miravalle	
Criticità	La fermata non è messa in sicurezza, non vi sono barriere, parapetti di protezione, pensiline e sedute adeguate per la sosta.	



Fermata bus lato destro – via Miravalle

MOBILITA' E SOSTA

FERMATE AUTOBUS

Dotazioni	Pensiline	assenti	13	
	Panchine/sedute	assenti		
	Cestini	assenti		
	Lampioni	presenti		
Sicurezza	Barriere/parapetti	assenti		
	Cordoli/rialzi	assenti		
Accessibilità	La fermata è accessibile dalla frazione Belvedere			
Criticità	La fermata non è messa in sicurezza, non vi sono barriere, parapetti di protezione, pensiline e sedute adeguate per la sosta.			



13



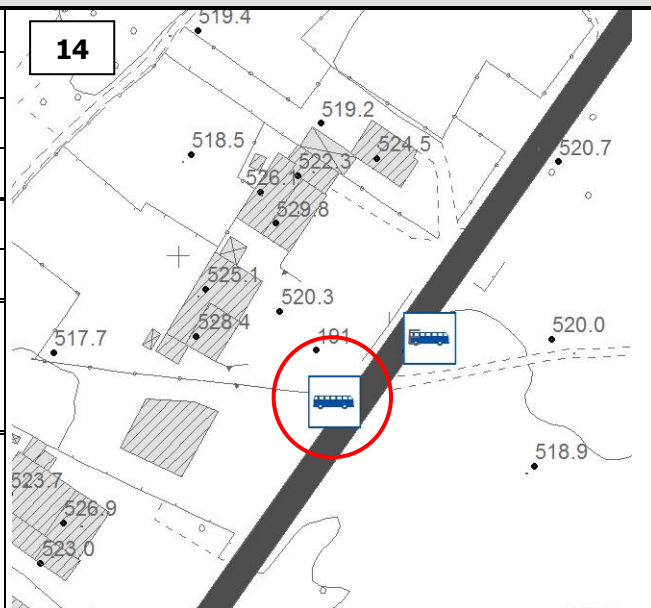
13

Fermata bus lato destro – via Zazza

MOBILITA' E SOSTA

FERMATE AUTOBUS

Dotazioni	Pensiline	assenti
	Panchine/sedute	assenti
	Cestini	assenti
	Lampioni	assenti
Sicurezza	Barriere/parapetti	assenti
	Cordoli/rialzi	assenti
Accessibilità	La fermata è accessibile dalla Strada Statale	
Criticità	La fermata non è messa in sicurezza, non vi sono barriere, parapetti di protezione, pensiline e sedute adeguate per la sosta.	


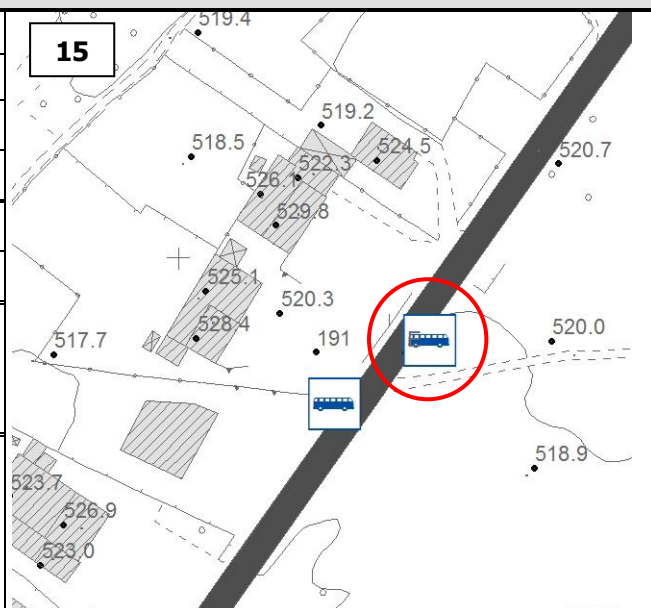


Fermata bus lato sinistro – via Nazionale civ. 181

MOBILITA' E SOSTA

FERMATE AUTOBUS

Dotazioni	Pensiline	assenti
	Panchine/sedute	assenti
	Cestini	assenti
	Lampioni	presente
Sicurezza	Barriere/parapetti	assenti
	Cordoli/rialzi	assenti
Accessibilità	La fermata è accessibile dalla Strada Statale	
Criticità	La fermata non è messa in sicurezza, non vi sono barriere, parapetti di protezione, pensiline e sedute adeguate per la sosta.	

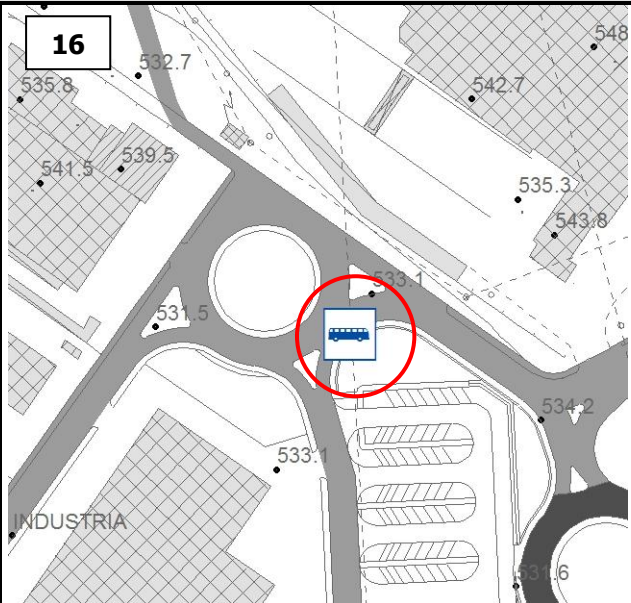


Fermata bus lato destro – via Nazionale

MOBILITA' E SOSTA

FERMATE AUTOBUS

Dotazioni	Pensiline	assenti
	Panchine/sedute	assenti
	Cestini	assenti
	Lampioni	presenti
Sicurezza	Barriere/parapetti	assenti
	Cordoli/rialzi	Presenti (marciapiede)
Accessibilità	La fermata è accessibile dalla zona produttiva di Malonno-Miravalle	
Criticità	La fermata non è messa in sicurezza, non vi sono barriere, parapetti di protezione, pensiline e sedute adeguate per la sosta.	

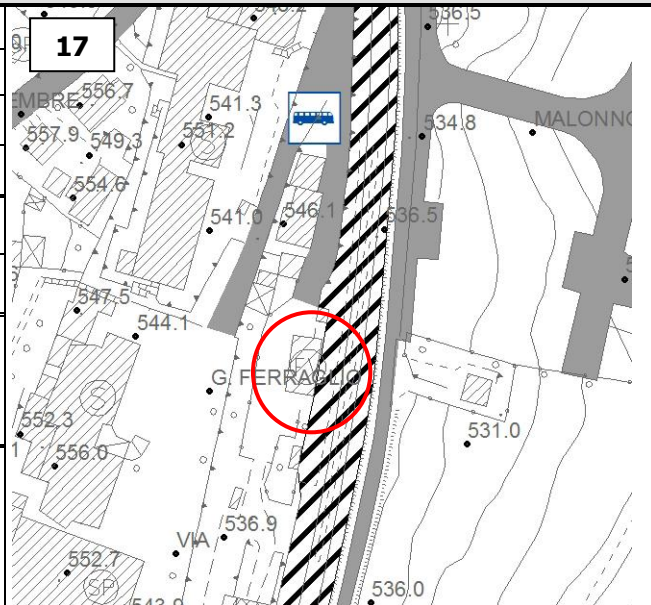


Fermata bus lato destro – via dell'Industria

MOBILITA' E SOSTA

STAZIONE FERROVIARIA

Dotazioni	Pensiline	assenti
	Panchine/sedute	presenti (1)
	Cestini	presenti
	Lampioni	presenti
Sicurezza	Segnaletica verticale	assente
	Segnaletica orizzontale	presente
Accessibilità	La stazione è accessibile dal capoluogo (Malonno), mentre è distante dalle frazioni.	
Criticità	La stazione non è dotata di pensiline e sedute adeguate per la sosta.	



Stazione ferroviaria di Malonno