LEGENDA

- CONFINE COMUNALE
- Perimetro Nuclei di Antica Formazione
- Ferrovia
- Strade
- Strade comunali
- Destinazione d'uso corpi idrici

Classi Edilizie

- Classe A1
- Classe A2
- Classe A3
- Classe B1
- Classe B2
- Classe B3
- Classe AB1
- Classe AB2
- Classe AB3
- Classe C
- Classe D1
- Classe D2
- Classe E
- Classe M
- Classe R
- Classe SR

Classe A = Edilizia storica minore a prevalente vocazione rurale:
- **A.1** edifici oggetto di molteplici e successivi interventi, modesta permanenza di materiale storico, leggibilità complessiva compromessa;
- **A.2** edifici in tutto o in parte già oggetto di intervento, discreta permanenza di materiale storico, presenza di manufatti edilizi recenti, leggibilità complessiva non compromessa;
- **A.3** edifici oggetto di modesti interventi, buona permanenza di elementi autentici, leggibilità storica unitaria;

Classe B = Edilizia storica minore a prevalente vocazione residenziale:
- **B.1** edifici oggetto di molteplici e successivi interventi, modesta permanenza di materiale storico, leggibilità complessiva compromessa;
- **B.2** edifici in tutto o in parte già oggetto di intervento, discreta permanenza di materiale storico, presenza di manufatti edilizi recenti, leggibilità complessiva non compromessa;
- **B.3** edifici oggetto di modesti interventi, buona permanenza di elementi autentici, leggibilità storica unitaria;

Classe AB = Edilizia storica minore a vocazione promiscua, rurale e residenziale:
- **AB.1** edifici oggetto di molteplici e successivi interventi, modesta permanenza di materiale storico, leggibilità compressiva compromessa;
- **AB.2** edifici in tutto o in parte già oggetto di intervento, discreta permanenza di materiale storico, presenza di manufatti edilizi recenti, leggibilità complessiva non compromessa;
- **AB.3** edifici oggetto di modesti interventi, buona permanenza di elementi autentici, leggibilità storica unitaria;

Classe C = Edilizia di recente costruzione ad uso prevalentemente residenziale: edifici nuovi, edilizia già oggetto di interventi di ristrutturazione totale e/o parziale, interventi di ricostruzione su antico sedime;

Classe D = Sistema delle pertinenze diffuse:
- **D.1** fabbricati ad uso deposito/promiscuo;
- **D.2** fabbricati ad uso autorimessa;

Classe E = Edilizia sottoposta a vincolo a termini della legge 1089/39 (già D. Lgs. 490/99 - Titolo I, come soeltitutto dal D. L.vo 42-04).

Classe M = Edilizia non sottoposta a vincolo a termini della legge 1089/39 (già D. Lgs. 490/99 - Titolo I, come soeltitutto dal D. L.vo 42-04) comunque di interesse monumentale

Classe SR = Edilizia di interesse Religioso (chiese)

Classe R = Edilizia allo stato di rudere

STRALCIO FRAZIONE LEZZA
SCALA 1:1000

STRALCIO FRAZIONE LANDO'
SCALA 1:1000

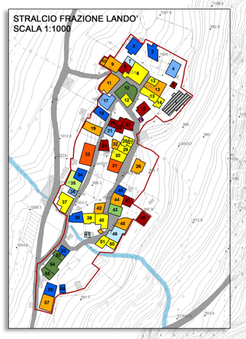

STRALCIO FRAZIONE FRAI
SCALA 1:1000

STRALCIO FRAZIONE LAVA
SCALA 1:1000

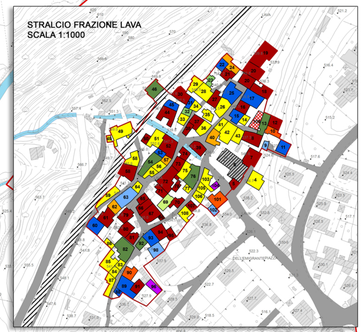

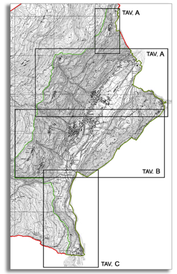

STRALCIO FRAZIONE LORITTO
SCALA 1:2000

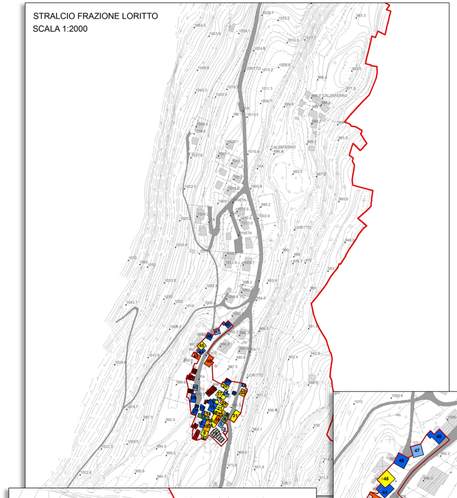

STRALCIO FRAZIONE ZAZZA
SCALA 1:1000

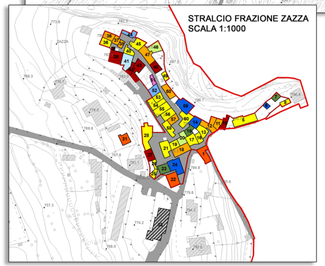

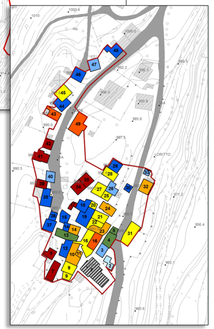

STRALCIO FRAZIONE LORITTO
SCALA 1:1000

Comune di Malonno
Provincia di Brescia

P.G.T.

Piano di
Governo
del Territorio

Piano delle Regole - PdR

OGGETTO:

Uso del suolo
per i Nuclei di Antica Formazione

APPROVAZIONE

Progettista: dott. arch. Filippo Renoldi
Collaboratore: dott. arch. Caterina Borghi
Collaboratore: arch. Elisa Devecchi

Il Commissario:
Il Segretario:
Adozione:
Approvazione:

Frazione:	Scala:	Tavola:
LORITTO LEZZA LAVA LANDO' FRAI	VARE	1A

Timbro — Firma

I contenuti della presente tavola si intendono vistati dal R.U.P. dell'U.T.C.

Data: 22/06/2015

Renoldi via N. Sormani, 8 - 21047 SARONNO (VA) tel. +39 0296703005 fax +39 0296245914 e-mail: info@renoldi.it
dottore architetto Filippo Renoldi, dottore architetto Caterina Borghi, geometra Fabio Castiglioni, dottore architetto Milena Baroncelli