




Comune di MALONNO

Provincia di Brescia



P.G.T.

Piano di
Governio
del Territorio

Piano delle Regole - PdR

Allegato 7 – Rilievo e classificazione del
patrimonio edilizio esistente

APPROVAZIONE

TOMO 7 A2 – Nuclei di Antica Formazione

Frazione Capoluogo



Redazione a cura di:

Dott. Arch. Filippo Renoldi
Via Niccolò Tommaseo, 8
21047 Saronno (VA)

Collaboratore:

Dott. Arch. Caterina Borghi

Il Commissario:

Il Segretario:

Adozione:

Approvazione:

DATI EDILIZI

Livelli:	2
di cui sottotetto	<input checked="" type="checkbox"/>
di cui seminterrato	<input type="checkbox"/>
più interrato:	<input type="checkbox"/>
Fronti liberi:	2
Prospicienti:	n.1 su via G. Marconi (vicolo interno) n.1 su area di proprietà
Fronti totalmente in aderenza:	n.1 a unità edilizia n.105 n.1 ad unità edilizia n.107
Fronti parzialmente in aderenza:	n.1 a pertinenza
Unità immobiliari presunte:	/

DESTINAZIONE D'USO

Unica:

- Deposito legna - attrezzi

PERTINENZE

- Area a verde/cortile

CLASSI DI EDILIZIA

- Edilizia storica minore a prevalente vocazione rurale – A.3

ELEMENTI STORICI CARATTERIZZANTI

- | | |
|-------------------|-------|
| • muratura | M.1.a |
| • copertura | C.1 |
| • portali e porte | P.2.b |

Note:**AMBITI DI PROBLEMATICITÀ**

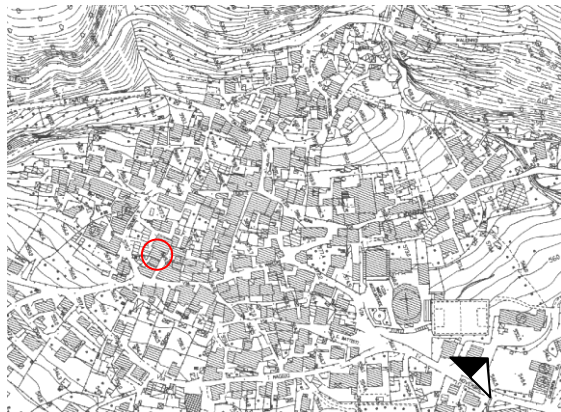
- AP. 5 - Manomissione parziale del manto di copertura in lamiera

Data rilievo: 28.06.2006

Aggiornamenti: 22.07.2010

Rilevatori: arch. F. Renoldi, arch. C. Borghi, arch. D. Di Martino

MAPPA DELLE UNITÀ DI RILEVAMENTO



SCHEMA PLANIMETRICO



RILIEVO FOTOGRAFICO



VISTA 1



VISTA 2

CLASSI DI EDILIZIA

- Edilizia di recente edificazione, ristrutturazione totale e/o parziale su antico sedime
- Unità immobiliari presunte: 3

Note: Si rimanda alla tabella sintetica delle unità di rilevamento di classe edilizia C, con il relativo rilievo fotografico

DATI EDILIZI

Livelli:	3
di cui sottotetto	<input checked="" type="checkbox"/>
di cui seminterrato	<input type="checkbox"/>
più interrato:	<input type="checkbox"/>
Fronti liberi:	2
Prospicienti:	n.2 su vicolo interno
Fronti parzialmente in aderenza:	n.1 ad unità edilizia n.104 n.1 ad unità edilizia n.105
Unità immobiliari presunte:	1

DESTINAZIONE D'USO

Unica:

- Residenziale

PERTINENZE**CLASSI DI EDILIZIA**

- Edilizia storica minore diffusa a prevalente vocazione residenziale – B.1

ELEMENTI STORICI CARATTERIZZANTI

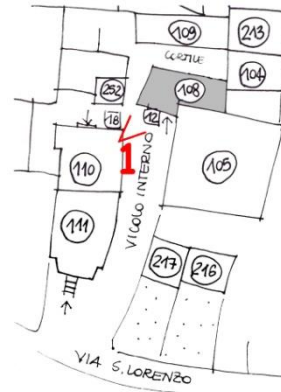
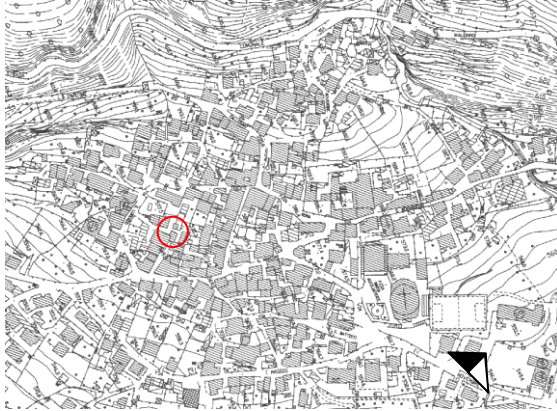
- muratura M.1.b

Note:**AMBITI DI PROBLEMATICITÀ**

- AP. 1 - Aggiunta di elementi non storici (perlinati in legno, balconi)
- AP. 4 - Intonaco cementizio su tutta la facciata
- AP. 7 - Aggiunta di volumi
- AP. 8 - Aggiunta di tettoia in plexiglass

MAPPA DELLE UNITÀ DI RILEVAMENTO

SCHEMA PLANIMETRICO



RILIEVO FOTOGRAFICO



VISTA 1

CLASSI DI EDILIZIA

- Edilizia di recente edificazione, ristrutturazione totale e/o parziale su antico sedime
- Unità immobiliari presunte: 2

Note: Si rimanda alla tabella sintetica delle unità di rilevamento di classe edilizia C, con il relativo rilievo fotografico

DATI EDILIZI

Livelli:	3/4
di cui sottotetto	<input checked="" type="checkbox"/>
di cui seminterrato	<input type="checkbox"/>
più interrato:	<input type="checkbox"/>
Fronti liberi:	3
Prospicienti:	n.1 su vicolo interno n.2 su area di pertinenza
Fronti totalmente in aderenza:	n.1 a unità edilizia n.111
Unità immobiliari presunte:	1

DESTINAZIONE D'USO

Plurima:

- Residenziale
- Deposito - garage

PERTINENZE

- Area a verde/cortile
- Autorimessa

CLASSI DI EDILIZIA

- Edilizia storica minore diffusa a prevalente vocazione residenziale – B.2

ELEMENTI STORICI CARATTERIZZANTI

- muratura M.1.b

Note:**AMBITI DI PROBLEMATICITÀ**

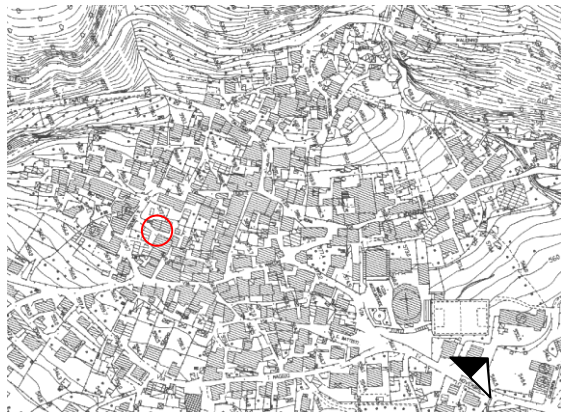
- AP. 1 - Aggiunta di elementi non storici (perlinati in legno, balconi)
- AP. 4 - Intonaco cementizio su tutta la facciata
- AP. 5 - Sostituzione totale del manto di copertura
- AP. 7 - Aggiunta di volumi

Data rilievo: 28.06.2006

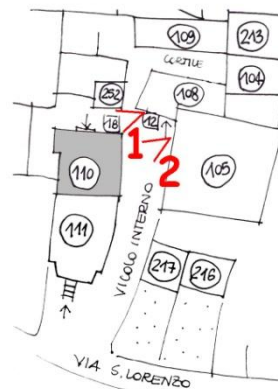
Aggiornamenti:

Rilevatori: arch. F. Renoldi, arch. C. Borghi, arch. D. Di Martino

MAPPA DELLE UNITÀ DI RILEVAMENTO



SCHEMA PLANIMETRICO



RILIEVO FOTOGRAFICO



VISTA 1



VISTA 2

CLASSI DI EDILIZIA

- Edilizia di recente edificazione, ristrutturazione totale e/o parziale su antico sedime
- Unità immobiliari presunte: 2

Note: Si rimanda alla tabella sintetica delle unità di rilevamento di classe edilizia C, con il relativo rilievo fotografico

DATI EDILIZI

Livelli:	2/3
di cui sottotetto	<input checked="" type="checkbox"/>
di cui seminterrato	<input type="checkbox"/>
più interrato:	<input type="checkbox"/>
Fronti liberi:	3
Prospicienti:	n.1 su via Trieste n.2 su area di pertinenza
Fronti totalmente in aderenza:	n.1 ad unità edilizia n.112B
Unità immobiliari presunte:	/

DESTINAZIONE D'USO

Unica:

- Deposito-magazzino

PERTINENZE

- Area a verde/cortile

CLASSI DI EDILIZIA

- Edilizia storica minore a vocazione promiscua rurale/residenziale – AB.2

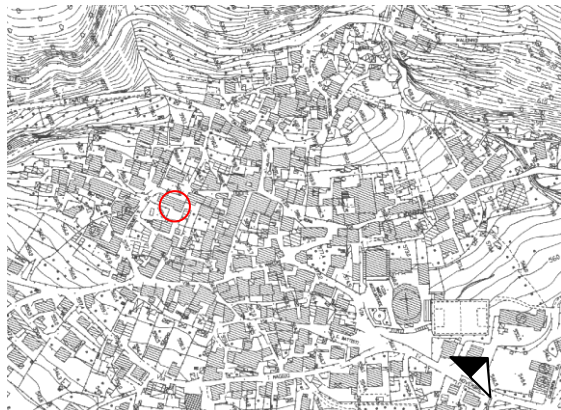
ELEMENTI STORICI CARATTERIZZANTI

- | | |
|-------------------|---------------|
| • muratura | M.1.b / M.1.a |
| • portali e porte | P.2.c |
| • finestre | F.1.s |

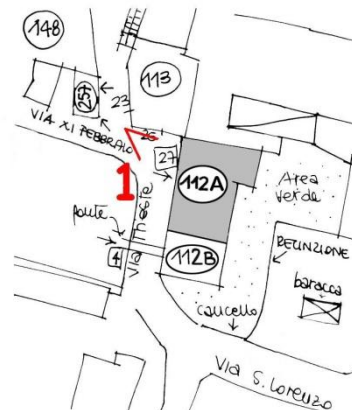
Note:**AMBITI DI PROBLEMATICITÀ**

- AP. 1 - Aggiunta di elementi non storici (tapparelle)
- AP. 3 - Rappezzi discontinui di malta cementizia
- AP. 6 - Incoerenza degli impianti tecnologici

MAPPA DELLE UNITÀ DI RILEVAMENTO



SCHEMA PLANIMETRICO



RILIEVO FOTOGRAFICO



VISTA 1

DATI EDILIZI

Livelli:	2/3
di cui sottotetto	<input checked="" type="checkbox"/>
di cui seminterrato	<input type="checkbox"/>
più interrato:	<input type="checkbox"/>
Fronti liberi:	3
Prospicienti:	n.1 su via Trieste n.2 su area di pertinenza
Fronti totalmente in aderenza:	n.1 ad unità edilizia n.112A
Unità immobiliari presunte:	/

DESTINAZIONE D'USO

Unica:

- Commerciale

PERTINENZE

- Area a verde/cortile

CLASSI DI EDILIZIA

- Edilizia storica minore diffusa a prevalente vocazione residenziale – B.3

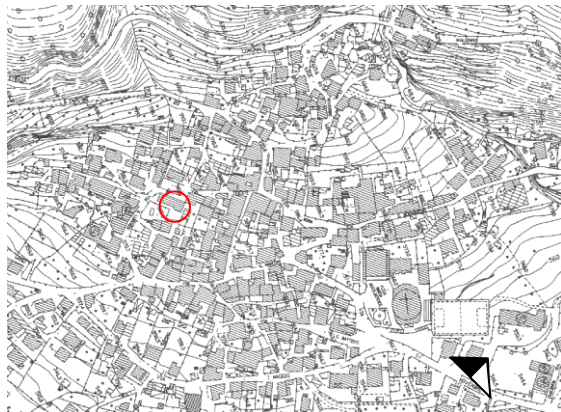
ELEMENTI STORICI CARATTERIZZANTI

- | | |
|-------------------|---------------|
| • muratura | M.1.b / M.1.a |
| • portali e porte | P.2.c |
| • finestre | F.1.s |

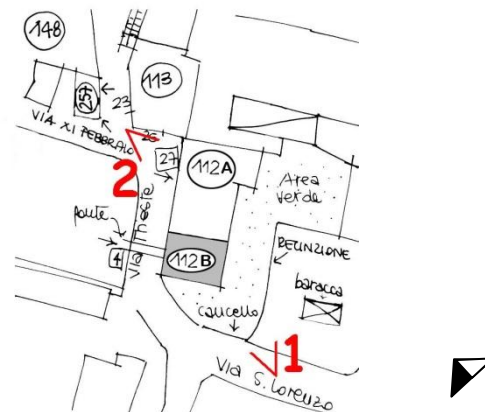
Note:**AMBITI DI PROBLEMATICITÀ**

- AP. 1 - Aggiunta di elementi non storici (tapparelle, saracinesche)
- AP. 3 - Rappezzi discontinui di malta cementizia
- AP. 6 - Incoerenza degli impianti tecnologici

MAPPA DELLE UNITÀ DI RILEVAMENTO



SCHEMA PLANIMETRICO



RILIEVO FOTOGRAFICO



VISTA 1



VISTA 2

CLASSI DI EDILIZIA

- Edilizia di recente edificazione, ristrutturazione totale e/o parziale su antico sedime

- Unità immobiliari presunte: 1

Note: Si rimanda alla tabella sintetica delle unità di rilevamento di classe edilizia C, con il relativo rilievo fotografico

CLASSI DI EDILIZIA

- Edilizia di recente edificazione, ristrutturazione totale e/o parziale su antico sedime

- Unità immobiliari presunte: 1

Note: Si rimanda alla tabella sintetica delle unità di rilevamento di classe edilizia C, con il relativo rilievo fotografico

CLASSI DI EDILIZIA

- Edilizia di recente edificazione, ristrutturazione totale e/o parziale su antico sedime
- Unità immobiliari presunte: 1

Note: Si rimanda alla tabella sintetica delle unità di rilevamento di classe edilizia C, con il relativo rilievo fotografico

CLASSI DI EDILIZIA

- Edilizia di recente edificazione, ristrutturazione totale e/o parziale su antico sedime

- Unità immobiliari presunte: 8

Note: Si rimanda alla tabella sintetica delle unità di rilevamento di classe edilizia C, con il relativo rilievo fotografico

DATI EDILIZI

Livelli:	3
di cui sottotetto	<input checked="" type="checkbox"/>
di cui seminterrato	<input type="checkbox"/>
più interrato:	<input type="checkbox"/>
Fronti liberi:	1
Prospicienti:	n.1 su via XII Ottobre
Fronti totalmente in aderenza:	n.1 a unità edilizia N.R./219 n.1 ad unità edilizia n.116
Fronti parzialmente in aderenza:	n.1 a unità edilizia n.118
Unità immobiliari presunte:	1

DESTINAZIONE D'USO

Unica:

- Residenziale

PERTINENZE

- Autorimessa

CLASSI DI EDILIZIA

- Edilizia storica minore diffusa a prevalente vocazione residenziale – B.2

ELEMENTI STORICI CARATTERIZZANTI

- | | |
|-------------------|-------|
| • muratura | M.1.a |
| • portali e porte | P.2.c |
| • finestre | F.1.s |

Note:**AMBITI DI PROBLEMATICITÀ**

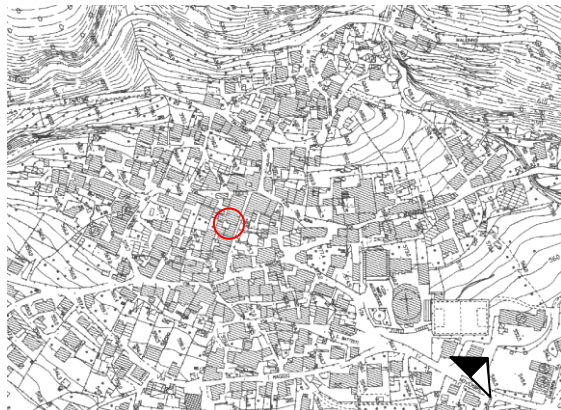
- AP. 1 - Aggiunta di elementi non storici (elementi incoerenti: serramenti doppi in alluminio, tapparelle)
- AP. 4 - Intonaco cementizio su tutta la facciata
- AP. 5 - Sostituzione totale del manto di copertura

Data rilievo: 28.06.2006

Aggiornamenti:

Rilevatori: arch. F. Renoldi, arch. C. Borghi, arch. D. Di Martino

MAPPA DELLE UNITÀ DI RILEVAMENTO



SCHEMA PLANIMETRICO



RILIEVO FOTOGRAFICO



VISTA 1

DATI EDILIZI

Livelli:	4
di cui sottotetto	<input checked="" type="checkbox"/>
di cui seminterrato	<input type="checkbox"/>
più interrato:	<input type="checkbox"/>
Fronti liberi:	1
Prospicienti:	n.1 su via XII Ottobre
Fronti totalmente in aderenza:	n.1 a unità edilizia n.96 n.1 ad unità edilizia n.117
Fronti parzialmente in aderenza:	n.1 a unità edilizia n.260
Unità immobiliari presunte:	/

DESTINAZIONE D'USO

Edificio attualmente inutilizzato

PERTINENZE

- Area a verde/cortile

CLASSI DI EDILIZIA

- Edilizia storica minore diffusa a prevalente vocazione residenziale – B.2

ELEMENTI STORICI CARATTERIZZANTI

- muratura M.1.a / M.1.b
- copertura C.1
- portali e porte P.1.d / P.2.g
- finestre F.1.n

Note:**AMBITI DI PROBLEMATICITÀ**

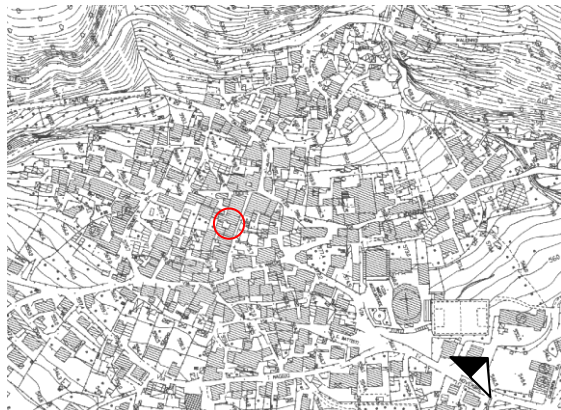
- AP. 1 - Aggiunta di elementi non storici (tapparelle, balconi)
- AP. 4 - Intonaco cementizio su tutta la facciata
- AP. 5 - Sostituzione totale del manto di copertura
- AP. 6 - Incoerenza degli impianti tecnologici

Data rilievo: 28.06.2006

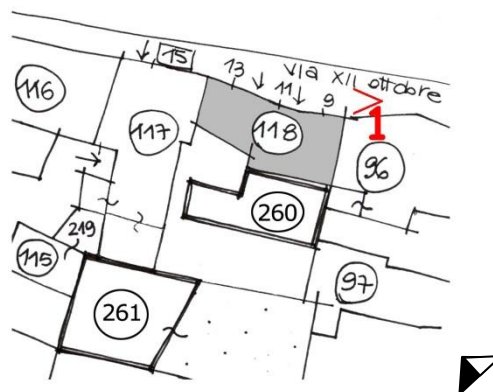
Aggiornamenti:

Rilevatori: arch. F. Renoldi, arch. C. Borghi, arch. D. Di Martino

MAPPA DELLE UNITÀ DI RILEVAMENTO



SCHEMA PLANIMETRICO



RILIEVO FOTOGRAFICO



VISTA 1

DATI EDILIZI

Livelli: 2
di cui sottotetto
di cui seminterrato
più interrato:
Fronti liberi: 3
Prospicienti: n.1 su via S. Lorenzo
n.2 su area di pertinenza
Fronti parzialmente in aderenza: n.1 a unità edilizia n.120
Unità immobiliari presunte: /

DESTINAZIONE D'USO

Unica:

- Deposito – ricovero attrezzi

PERTINENZE**CLASSI DI EDILIZIA**

- Edilizia storica minore a prevalente vocazione rurale – A.3

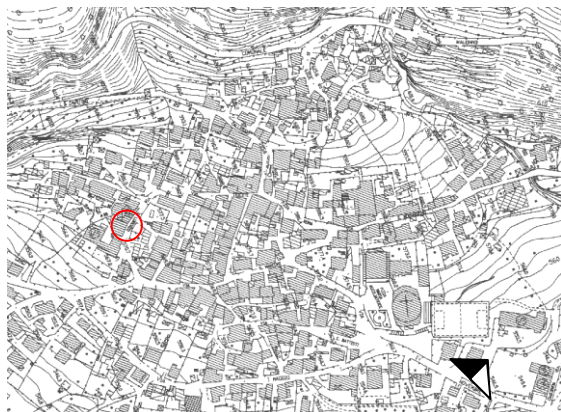
ELEMENTI STORICI CARATTERIZZANTI

- muratura M.1.a / M.1.b
- copertura C.1
- portali e porte P.1.d

Note:**AMBITI DI PROBLEMATICITÀ**

- AP. 3 - Rappezzi discontinui di malta cementizia

MAPPA DELLE UNITÀ DI RILEVAMENTO



SCHEMA PLANIMETRICO



RILIEVO FOTOGRAFICO



VISTA 1

DATI EDILIZI

Livelli:	2/3
di cui sottotetto	<input checked="" type="checkbox"/>
di cui seminterrato	<input type="checkbox"/>
più interrato:	<input type="checkbox"/>
Fronti liberi:	2
Prospicienti:	n.1 su via S. Lorenzo n.1 su area di pertinenza
Fronti totalmente in aderenza:	n.1 a unità edilizia n.119 n.1 a unità edilizia n.121
Unità immobiliari presunte:	2

DESTINAZIONE D'USO

Unica:

- Residenziale

PERTINENZE

- Cortile

CLASSI DI EDILIZIA

- Edilizia storica minore diffusa a prevalente vocazione residenziale - B.1

ELEMENTI STORICI CARATTERIZZANTI

- muratura M.1.b

Note:**AMBITI DI PROBLEMATICITÀ**

- AP. 1 - Inserimento di elementi incoerenti (aperture, tapparelle in pvc, terrazzo)
- AP. 4 - Utilizzo di intonaco cementizio su tutta la facciata

MAPPA DELLE UNITÀ DI RILEVAMENTO



SCHEMA PLANIMETRICO



RILIEVO FOTOGRAFICO



VISTA 1

DATI EDILIZI

Livelli:	3
di cui sottotetto	<input checked="" type="checkbox"/>
di cui seminterrato	<input type="checkbox"/>
più interrato:	<input type="checkbox"/>
Fronti liberi:	2
Prospicienti:	n.1 su via S. Lorenzo n.1 su area di pertinenza
Fronti totalmente in aderenza:	n.1 a unità edilizia n.120
Fronti parzialmente in aderenza:	n.1 a unità edilizia n.122
Unità immobiliari presunte:	1

DESTINAZIONE D'USO

Unica:

- Residenziale

PERTINENZE**CLASSI DI EDILIZIA**

- Edilizia storica minore diffusa a prevalente vocazione residenziale – B.1

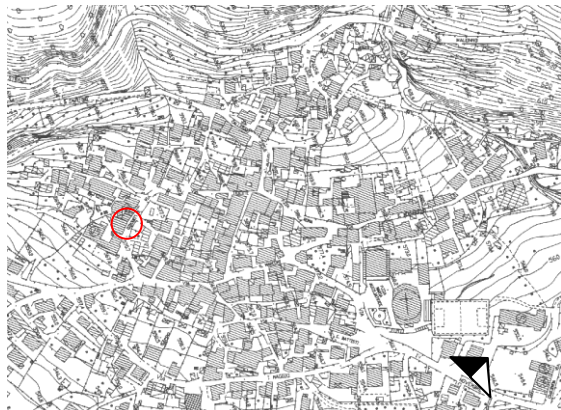
ELEMENTI STORICI CARATTERIZZANTI

- muratura M.1.b

Note:**AMBITI DI PROBLEMATICITÀ**

- AP. 1 - Aggiunta e/o integrazioni di elementi non storici (balconi)
- AP. 5 - Sostituzione totale del manto di copertura

MAPPA DELLE UNITÀ DI RILEVAMENTO



SCHEMA PLANIMETRICO



RILIEVO FOTOGRAFICO



VISTA 1

DATI EDILIZI

Livelli:	4
di cui sottotetto	<input checked="" type="checkbox"/>
di cui seminterrato	<input type="checkbox"/>
più interrato:	<input type="checkbox"/>
Fronti liberi:	2
Prospicienti:	n.1 su via S. Lorenzo n.1 su area di altra proprietà
Fronti parzialmente in aderenza:	n.1 a unità edilizia n.121 n.1 a unità edilizia n.123/221
Unità immobiliari presunte:	1

DESTINAZIONE D'USO

Unica:

- Residenziale

PERTINENZE**CLASSI DI EDILIZIA**

- Edilizia storica minore diffusa a prevalente vocazione residenziale – B.2

ELEMENTI STORICI CARATTERIZZANTI

- muratura M.1.b

Note:**AMBITI DI PROBLEMATICITÀ**

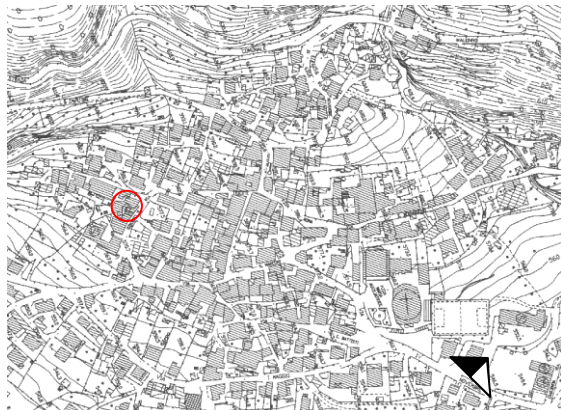
- AP. 3 - Rappezzi discontinui di malta cementizia
- AP. 5 - Sostituzione totale del manto di copertura
- AP. 6 - Incoerenza degli impianti tecnologici
- AP. 8 - Aggiunta di tettoia
- AP. 9 - Interventi incoerenti sull'intorno del manufatto (sulla facciata – scala in ferro)

Data rilievo: 28.06.2006

Aggiornamenti:

Rilevatori: arch. F. Renoldi, arch. C. Borghi, arch. D. Di Martino

MAPPA DELLE UNITÀ DI RILEVAMENTO



SCHEMA PLANIMETRICO



RILIEVO FOTOGRAFICO



VISTA 1

DATI EDILIZI

Livelli:	3
di cui sottotetto	<input checked="" type="checkbox"/>
di cui seminterrato	<input type="checkbox"/>
più interrato:	<input checked="" type="checkbox"/>
Fronti liberi:	3
Prospicienti:	n.1 su vicolo Buzza n.1 su area di pertinenza (cortile) n.1 su area di altra proprietà
Fronti parzialmente in aderenza:	n.1 a unità edilizia n.122
Unità immobiliari presunte:	1

DESTINAZIONE D'USO

Unica:

- Residenziale

PERTINENZE

- Area a verde/cortile

CLASSI DI EDILIZIA

- Edilizia storica minore diffusa a prevalente vocazione residenziale – B.1

ELEMENTI STORICI CARATTERIZZANTI

- muratura M.1.a / M.1.b

Note:**AMBITI DI PROBLEMATICITÀ**

- AP. 4 - Intonaco cementizio su tutta la facciata
- AP. 5 - Sostituzione totale del manto di copertura

MAPPA DELLE UNITÀ DI RILEVAMENTO



SCHEMA PLANIMETRICO



RILIEVO FOTOGRAFICO



VISTA 1

DATI EDILIZI

Livelli:	2
di cui sottotetto	<input checked="" type="checkbox"/>
di cui seminterrato	<input type="checkbox"/>
più interrato:	<input type="checkbox"/>
Fronti liberi:	3
Prospicienti:	n.1 su vicolo Buzza n.1 su area di pertinenza n.1 su area di altra proprietà
Fronti totalmente in aderenza:	n.1 a unità edilizia n.125
Unità immobiliari presunte:	/

DESTINAZIONE D'USO

Unica:

- Deposito - garage

PERTINENZE

- Area a verde/cortile
- Locale ricovero attrezzi

CLASSI DI EDILIZIA

- Edilizia storica minore a prevalente vocazione rurale – A.2

ELEMENTI STORICI CARATTERIZZANTI

- muratura M.1.a / M.1.b

Note:**AMBITI DI PROBLEMATICITÀ**

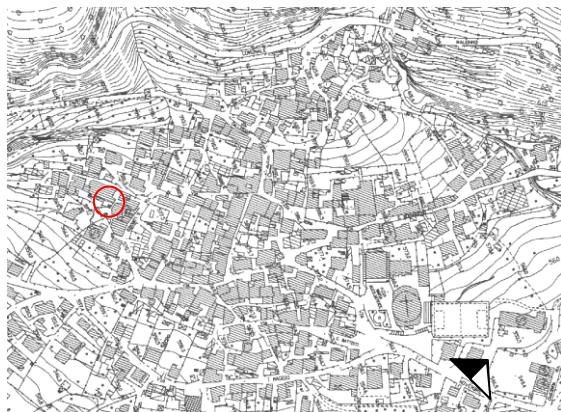
- AP. 1 - Aggiunta e/o integrazioni di elementi non storici (basculanti)
- AP. 2 - Integrazione muratura storica con tamponamento in blocchi
- AP. 3 - Rappezzi discontinui di malta cementizia
- AP. 5 - Sostituzione totale del manto di copertura

Data rilievo: 28.06.2006

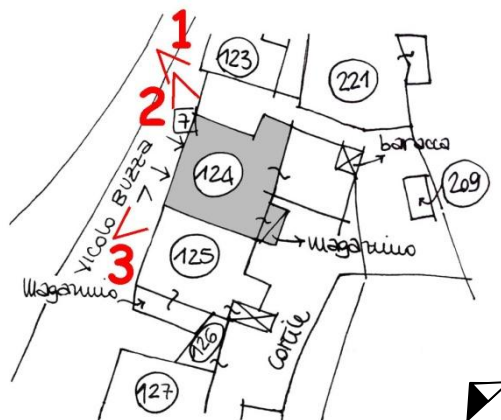
Aggiornamenti: 22.07.2010

Rilevatori: arch. F. Renoldi, arch. C. Borghi, arch. D. Di Martino

MAPPA DELLE UNITÀ DI RILEVAMENTO



SCHEMA PLANIMETRICO



RILIEVO FOTOGRAFICO



VISTA 1



VISTA 2



VISTA 3

Data rilievo: 28.06.2006

Aggiornamenti:

Rilevatori: arch. F. Renoldi, arch. C. Borghi, arch. D. Di Martino

DATI EDILIZI

Livelli:	3
di cui sottotetto	<input checked="" type="checkbox"/>
di cui seminterrato	<input type="checkbox"/>
più interrato:	<input type="checkbox"/>
Fronti liberi:	2
Prospicienti:	n.1 su vicolo Buzza n.1 su area di pertinenza
Fronti totalmente in aderenza:	n.1 a unità edilizia n.124
Fronti parzialmente in aderenza:	n.1 a unità edilizia n.126
Unità immobiliari presunte:	2

DESTINAZIONE D'USO

Plurima:

- Residenziale
- Artigianale

PERTINENZE

- Area a verde/cortile

CLASSI DI EDILIZIA

- Edilizia storica minore diffusa a prevalente vocazione residenziale - B.2

ELEMENTI STORICI CARATTERIZZANTI

- | | |
|-------------|-------|
| • muratura | M.1.b |
| • copertura | C.1 |
| • finestre | F.1.n |

Note:**AMBITI DI PROBLEMATICITÀ**

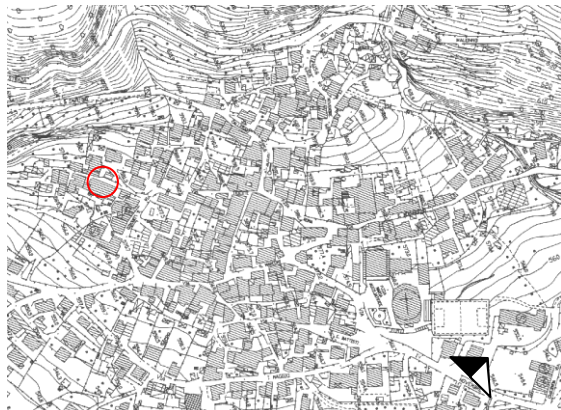
- AP. 1 - Aggiunta e/o integrazioni di elementi non storici (portale ferro e vetro)
- AP. 6 - Incoerenza degli impianti tecnologici

Data rilievo: 28.06.2006

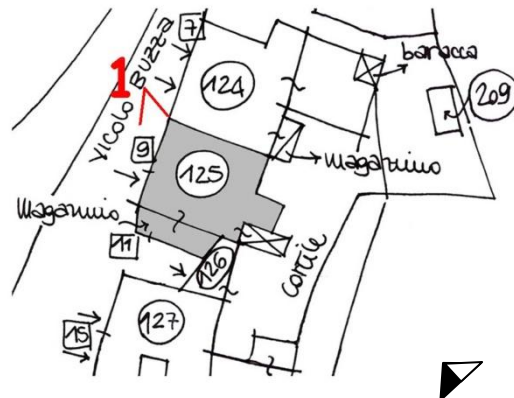
Aggiornamenti:

Rilevatori: arch. F. Renoldi, arch. C. Borghi, arch. D. Di Martino

MAPPA DELLE UNITÀ DI RILEVAMENTO



SCHEMA PLANIMETRICO



RILIEVO FOTOGRAFICO



VISTA 1

DATI EDILIZI

Livelli:	3
di cui sottotetto	<input checked="" type="checkbox"/>
di cui seminterrato	<input type="checkbox"/>
più interrato:	<input type="checkbox"/>
Fronti liberi:	1
Prospicienti:	n.1 su area di pertinenza
Fronti totalmente in aderenza:	n.1 a unità edilizia n.125 n.1 a unità edilizia n.127
Fronti parzialmente in aderenza:	n.1 a unità edilizia n.125
Unità immobiliari presunte:	1

DESTINAZIONE D'USO

Unica:

- Residenziale

PERTINENZE

- Area a verde/cortile

CLASSI DI EDILIZIA

- Edilizia storica minore diffusa a prevalente vocazione residenziale - B.3

ELEMENTI STORICI CARATTERIZZANTI

- | | |
|-------------------|---------------|
| • muratura | M.1.b |
| • copertura | C.1 |
| • portali e porte | P.1.f |
| • finestre | F.1.h |
| • balconi | A.2.c / A.2.d |

Note: presenza di icona votiva non storica**AMBITI DI PROBLEMATICITÀ**

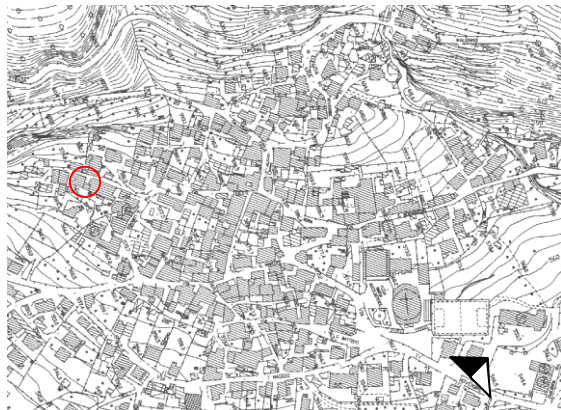
- AP. 1 - Aggiunta e/o integrazioni di elementi non storici (porta in alluminio e vetro)
- AP. 5 - Sostituzione totale del manto di copertura

Data rilievo: 28.06.2006

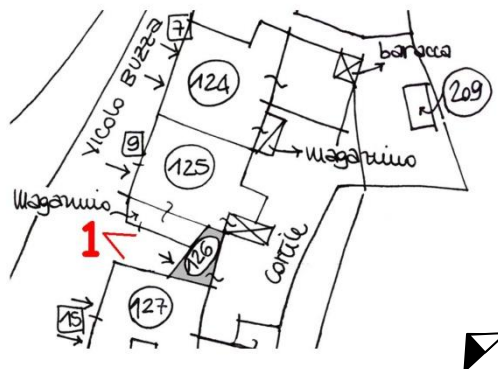
Aggiornamenti:

Rilevatori: arch. F. Renoldi, arch. C. Borghi, arch. D. Di Martino

MAPPA DELLE UNITÀ DI RILEVAMENTO



SCHEMA PLANIMETRICO



RILIEVO FOTOGRAFICO



VISTA 1

DATI EDILIZI

Livelli:	2
di cui sottotetto	<input checked="" type="checkbox"/>
di cui seminterrato	<input type="checkbox"/>
più interrato:	<input type="checkbox"/>
Fronti liberi:	2
Prospicienti:	n.1 su vicolo Buzza n.1 su area di altra proprietà
Fronti parzialmente in aderenza:	n.1 a unità edilizia n.126 n.1 a unità edilizia n.128
Unità immobiliari presunte:	/

DESTINAZIONE D'USO

Unica:

- Deposito

PERTINENZE**CLASSI DI EDILIZIA**

- Edilizia storica minore a prevalente vocazione rurale – A.3

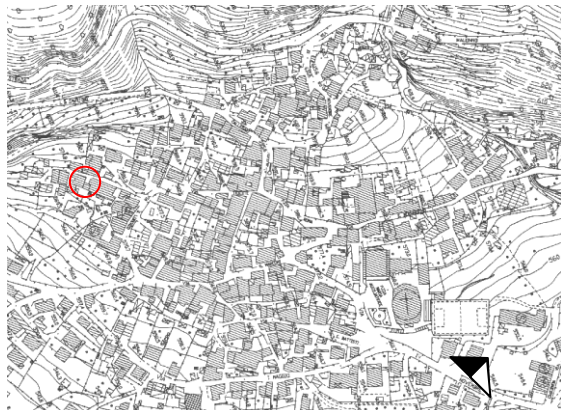
ELEMENTI STORICI CARATTERIZZANTI

- | | |
|-------------------|---------------|
| • muratura | M.1.a / M.1.b |
| • copertura | C.1 |
| • portali e porte | P.1.f / P.1.o |

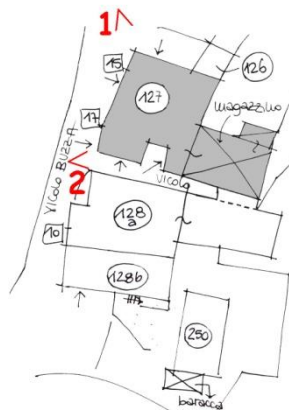
Note:**AMBITI DI PROBLEMATICITÀ**

- AP. 2 - Integrazione muratura storica con tamponamento in blocchi
- AP. 3 - Rappezzi discontinui di malta cementizia
- AP. 5 – Manomissione del manto di copertura in lamiera

MAPPA DELLE UNITÀ DI RILEVAMENTO



SCHEMA PLANIMETRICO



RILIEVO FOTOGRAFICO



VISTA 1



VISTA 2

CLASSI DI EDILIZIA

- Edilizia di recente edificazione, ristrutturazione totale e/o parziale su antico sedime
- Unità immobiliari presunte: 1

Note: Si rimanda alla tabella sintetica delle unità di rilevamento di classe edilizia C, con il relativo rilievo fotografico

DATI EDILIZI

Livelli:	2
di cui sottotetto	<input type="checkbox"/>
di cui seminterrato	<input type="checkbox"/>
più interrato:	<input type="checkbox"/>
Fronti liberi:	3
Prospicienti:	n.1 su vicolo Buzza n.2 su area di pertinenza
Fronti totalmente in aderenza:	n.1 ad unità edilizia n.128a
Unità immobiliari presunte:	/

DESTINAZIONE D'USO

Plurima:

- Deposito
- Stalla

PERTINENZE

- Area a verde/cortile

CLASSI DI EDILIZIA

- Edilizia storica minore a vocazione promiscua rurale/residenziale – AB.2

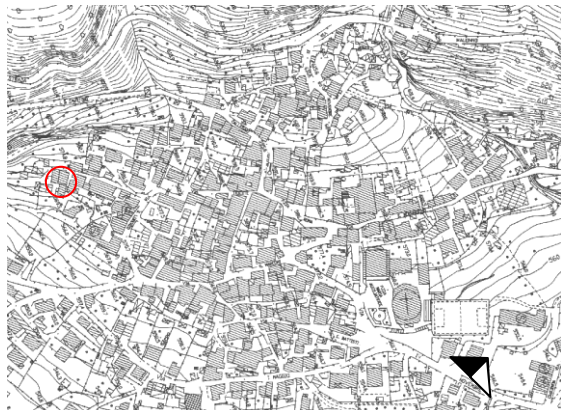
ELEMENTI STORICI CARATTERIZZANTI

- muratura M.1.a / M.1.b
- copertura C.1 (struttura)
- scale SC.1.c

Note:**AMBITI DI PROBLEMATICITÀ**

- AP. 2 - Integrazione muratura storica con tamponamento in mattoni
- AP. 4 - Intonaco cementizio su tutta la facciata
- AP. 5 - Manomissione del manto di copertura con lamiera e tegole

MAPPA DELLE UNITÀ DI RILEVAMENTO



SCHEMA PLANIMETRICO



RILIEVO FOTOGRAFICO



VISTA 1



VISTA 2

DATI EDILIZI

Livelli:	4
di cui sottotetto	<input checked="" type="checkbox"/>
di cui seminterrato	<input type="checkbox"/>
più interrato:	<input type="checkbox"/>
Fronti liberi:	3
Prospicienti:	n.1 su vicolo Buzza n.2 su area di pertinenza
Fronti parzialmente in aderenza:	n.1 a unità edilizia n.130
Unità immobiliari presunte:	1

DESTINAZIONE D'USO

Plurima:

- Residenziale
- Agricola

PERTINENZE

- Area a verde/cortile

CLASSI DI EDILIZIA

- Edilizia storica minore a vocazione promiscua rurale/residenziale - AB.3

ELEMENTI STORICI CARATTERIZZANTI

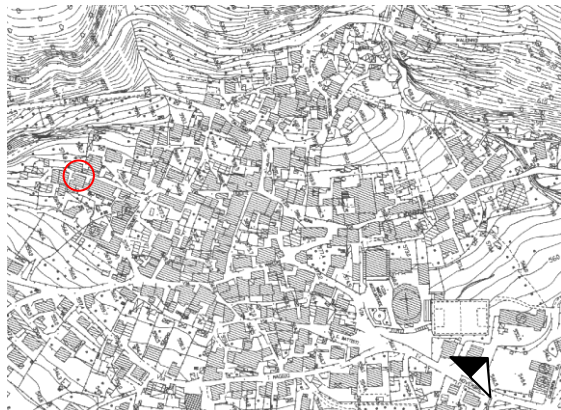
- | | |
|-------------|---------------|
| • muratura | M.1.a / M.1.b |
| • copertura | C.1 |
| • finestre | F.1.c |

Note:

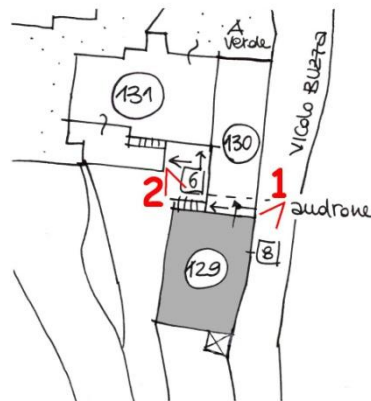
AMBITI DI PROBLEMATICITÀ

- AP. 2 - Integrazione muratura storica con tamponamento in blocchi
- AP. 3 - Rappezzi discontinui di malta cementizia
- AP. 5 - Sostituzione totale del manto di copertura
- AP. 6 - Incoerenza degli impianti tecnologici
- AP. 7 - Aggiunta e/o integrazioni di volumi
- AP. 8 - Aggiunta di tettoie in plexiglass

MAPPA DELLE UNITÀ DI RILEVAMENTO



SCHEMA PLANIMETRICO



RILIEVO FOTOGRAFICO



VISTA 1



VISTA 2

DATI EDILIZI

Livelli:	3
di cui sottotetto	<input checked="" type="checkbox"/>
di cui seminterrato	<input type="checkbox"/>
più interrato:	<input type="checkbox"/>
Fronti liberi:	2
Prospicienti:	n.1 su vicolo Buzza n.2 su area di altra proprietà
Fronti totalmente in aderenza:	n.1 a unità edilizia n.129
Fronti parzialmente in aderenza:	n.1 a unità edilizia n.131
Unità immobiliari presunte:	1

DESTINAZIONE D'USO

Unica:

- Residenziale

PERTINENZE**CLASSI DI EDILIZIA**

- Edilizia storica minore diffusa a prevalente vocazione residenziale - B.2

ELEMENTI STORICI CARATTERIZZANTI

- muratura M.1.a / M.1.b
- finestre F.1.c / F.1.n

Note: presenza dell'androne in pietra**AMBITI DI PROBLEMATICITÀ**

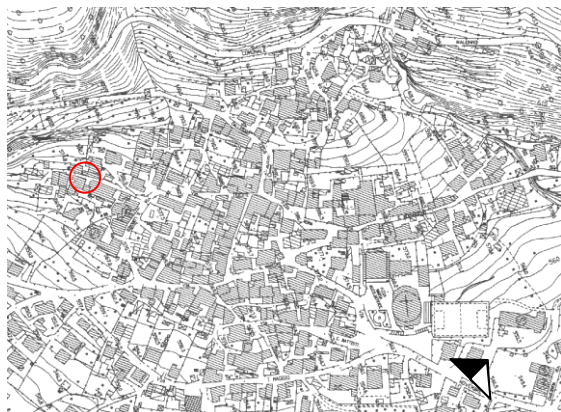
- AP. 1 - Aggiunta di elementi non storici (infissi in alluminio)
- AP. 3 - Rappezzamenti discontinui di malta cementizia
- AP. 5 - Sostituzione totale del manto di copertura
- AP. 6 - Incoerenza degli impianti tecnologici

Data rilievo: 28.06.2006

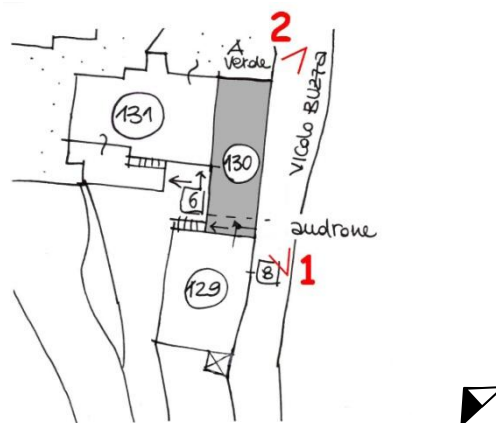
Aggiornamenti:

Rilevatori: arch. F. Renoldi, arch. C. Borghi, arch. D. Di Martino

MAPPA DELLE UNITÀ DI RILEVAMENTO



SCHEMA PLANIMETRICO



RILIEVO FOTOGRAFICO



VISTA 1



VISTA 2

CLASSI DI EDILIZIA

- Edilizia di recente edificazione, ristrutturazione totale e/o parziale su antico sedime
- Unità immobiliari presunte: 3

Note: Si rimanda alla tabella sintetica delle unità di rilevamento di classe edilizia C, con il relativo rilievo fotografico

CLASSI DI EDILIZIA

- Edilizia di recente edificazione, ristrutturazione totale e/o parziale su antico sedime
- Unità immobiliari presunte: 4

Note: Si rimanda alla tabella sintetica delle unità di rilevamento di classe edilizia C, con il relativo rilievo fotografico

CLASSI DI EDILIZIA

- Edilizia di recente edificazione, ristrutturazione totale e/o parziale su antico sedime
- Unità immobiliari presunte: 2

Note: Si rimanda alla tabella sintetica delle unità di rilevamento di classe edilizia C, con il relativo rilievo fotografico

CLASSI DI EDILIZIA

- Edilizia di recente edificazione, ristrutturazione totale e/o parziale su antico sedime

- Unità immobiliari presunte: 1

Note: Si rimanda alla tabella sintetica delle unità di rilevamento di classe edilizia C, con il relativo rilievo fotografico

CLASSI DI EDILIZIA

- Edilizia di recente edificazione, ristrutturazione totale e/o parziale su antico sedime
- Unità immobiliari presunte: 2

Note: Si rimanda alla tabella sintetica delle unità di rilevamento di classe edilizia C, con il relativo rilievo fotografico

CLASSI DI EDILIZIA

- Edilizia di recente edificazione, ristrutturazione totale e/o parziale su antico sedime
- Unità immobiliari presunte: 2

Note: Si rimanda alla tabella sintetica delle unità di rilevamento di classe edilizia C, con il relativo rilievo fotografico

DATI EDILIZI

Livelli:	3
di cui sottotetto	<input checked="" type="checkbox"/>
di cui seminterrato	<input type="checkbox"/>
più interrato:	<input type="checkbox"/>
Fronti liberi:	2
Prospicienti:	n.1 su vicolo Zaina n.1 su area (torrente)
Fronti totalmente in aderenza:	n.1 a unità edilizia n.134 n.1 a unità edilizia n.138
Unità immobiliari presunte:	1

DESTINAZIONE D'USO

Unica:

- Residenziale

PERTINENZE**CLASSI DI EDILIZIA**

- Edilizia storica minore diffusa a prevalente vocazione residenziale - B.1

ELEMENTI STORICI CARATTERIZZANTI

- muratura M.1.b
- copertura C.1 (struttura)

Note:**AMBITI DI PROBLEMATICITÀ**

- AP. 3 - Rappezzi discontinui di malta cementizia
- AP. 5 - Sostituzione totale del manto di copertura
- AP. 8 - Aggiunta di tettoia in plexiglass

DATI EDILIZI

Livelli:	3
di cui sottotetto	<input checked="" type="checkbox"/>
di cui seminterrato	<input type="checkbox"/>
più interrato:	<input type="checkbox"/>
Fronti liberi:	3
Prospicienti:	n.1 su vicolo Zaina n.2 su area di pertinenza
Fronti parzialmente in aderenza:	n.1 a unità edilizia n.137
Unità immobiliari presunte:	1

DESTINAZIONE D'USO

Unica:

- Residenziale

PERTINENZE

- Area a verde/cortile
- Locale ricovero attrezzi

CLASSI DI EDILIZIA

- Edilizia storica minore diffusa a prevalente vocazione residenziale - B.1

ELEMENTI STORICI CARATTERIZZANTI

- muratura M.1.b

Note:**AMBITI DI PROBLEMATICITÀ**

- AP. 1 - Aggiunta di elementi non storici (elementi incoerenti, tapparelle e infissi)
- AP. 4 - Intonaco cementizio su tutta la facciata
- AP. 5 - Sostituzione totale del manto di copertura
- AP. 6 - Incoerenza degli impianti tecnologici
- AP. 7 - Aggiunta e/o integrazioni di volumi
- AP. 9 - Interventi incoerenti sull'intorno del manufatto (scala in ferro)

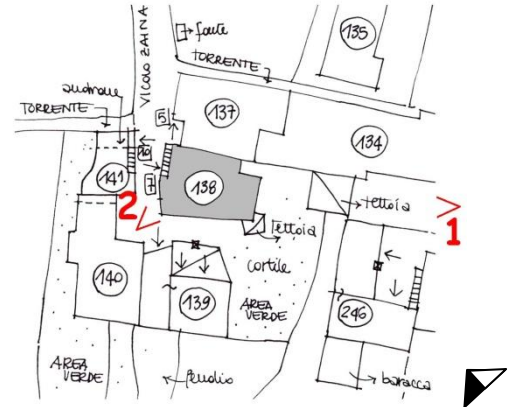
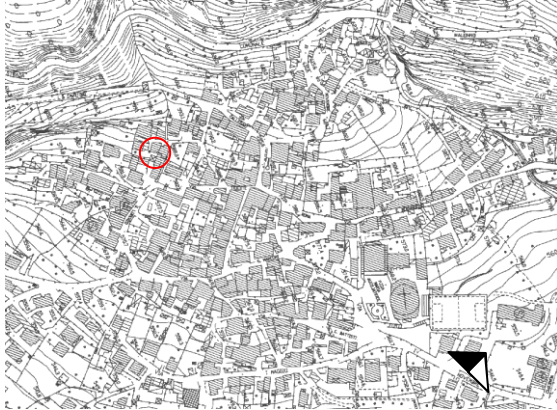
Data rilievo: 28.06.2006

Aggiornamenti:

Rilevatori: arch. F.Renoldi, arch. C. Borghi, arch. D. Di Martino

MAPPA DELLE UNITÀ DI RILEVAMENTO

SCHEMA PLANIMETRICO



RILIEVO FOTOGRAFICO



VISTA 1



VISTA 2

DATI EDILIZI

Livelli:	2
di cui sottotetto	<input type="checkbox"/>
di cui seminterrato	<input type="checkbox"/>
più interrato:	<input checked="" type="checkbox"/>
Fronti liberi:	3
Prospicienti:	n.2 su area di pertinenza n.1 su area di altra proprietà
Fronti totalmente in aderenza:	n.1 ad unità edilizia n.140
Unità immobiliari presunte:	/

DESTINAZIONE D'USO

Unica:

- Deposito attrezzi - stalla

PERTINENZE**CLASSI DI EDILIZIA**

- Edilizia storica minore vocazione promiscua rurale/residenziale – AB.3

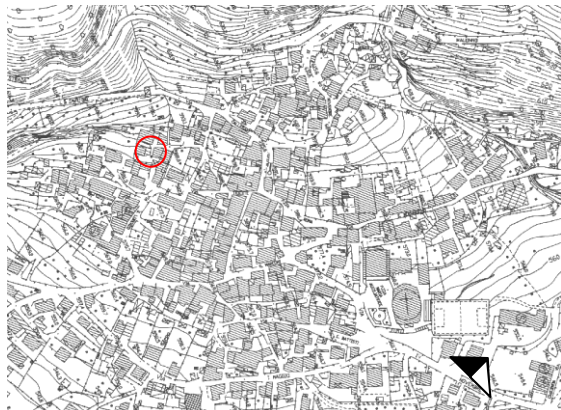
ELEMENTI STORICI CARATTERIZZANTI

- muratura M.1.b
- copertura C.1
- portali e porte P.1.e / P.1.f / P.2.h

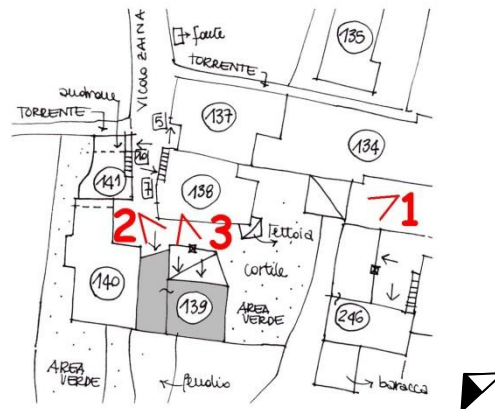
Note:**AMBITI DI PROBLEMATICITÀ**

- AP. 3 - Rappezzi discontinui di malta cementizia
- AP. 5 - Manomissione parziale del manto di copertura (in lamiera)

MAPPA DELLE UNITÀ DI RILEVAMENTO



SCHEMA PLANIMETRICO



RILIEVO FOTOGRAFICO



VISTA 1



VISTA 2



VISTA 3

Data rilievo: 28.06.2006

Aggiornamenti:

Rilevatori: arch. F. Renoldi, arch. C. Borghi, arch. D. Di Martino

DATI EDILIZI

Livelli:	3
di cui sottotetto	<input checked="" type="checkbox"/>
di cui seminterrato	<input type="checkbox"/>
più interrato:	<input type="checkbox"/>
Fronti liberi:	2
Prospicienti:	n.2 su area di altra proprietà
Fronti parzialmente in aderenza:	n.1 ad unità edilizia n.139 n.1 ad unità edilizia n.141
Unità immobiliari presunte:	1

DESTINAZIONE D'USO

Edificio attualmente inutilizzato

PERTINENZE

- Locale ricovero attrezzi
- Fienile/stalla

CLASSI DI EDILIZIA

- Edilizia storica minore diffusa a prevalente vocazione residenziale - B.3

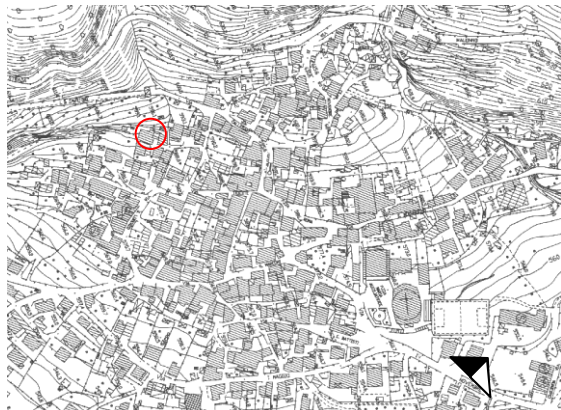
ELEMENTI STORICI CARATTERIZZANTI

- muratura M.1.b
- copertura C.1
- portali e porte P.1.a / P.1.f
- finestre F.1.b / F.1.e
- balconi A.2.c (parapetto rifatto)

Note:**AMBITI DI PROBLEMATICITÀ**

- AP. 2 - Integrazione muratura storica con tamponamento in blocchi
- AP. 6 - Incoerenza degli impianti tecnologici

MAPPA DELLE UNITÀ DI RILEVAMENTO



SCHEMA PLANIMETRICO



RILIEVO FOTOGRAFICO



VISTA 1



VISTA 2

DATI EDILIZI

Livelli:	3
di cui sottotetto	<input checked="" type="checkbox"/>
di cui seminterrato	<input type="checkbox"/>
più interrato:	<input type="checkbox"/>
Fronti liberi:	3
Prospicienti:	n.1 su vicolo Zaina n.1 su area di pertinenza n.1 su area (torrente)
Fronti parzialmente in aderenza:	n.1 ad unità edilizia n.140
Unità immobiliari presunte:	1

DESTINAZIONE D'USO

Unica:

- Residenziale

PERTINENZE

- Area a verde/cortile

CLASSI DI EDILIZIA

- Edilizia storica minore diffusa a prevalente vocazione residenziale - B.3

ELEMENTI STORICI CARATTERIZZANTI

- | | |
|-------------------|---------------|
| • muratura | M.1.a / M.1.b |
| • solai a vista | S.1.c |
| • copertura | C.1 |
| • portali e porte | P.1.m |
| • finestre | F.1.b |

Note:**AMBITI DI PROBLEMATICITÀ**

- AP. 1 - Aggiunta e/o integrazioni di elementi non storici
- AP. 3 - Rappezzi discontinui di malta cementizia
- AP. 6 - Incoerenza degli impianti tecnologici

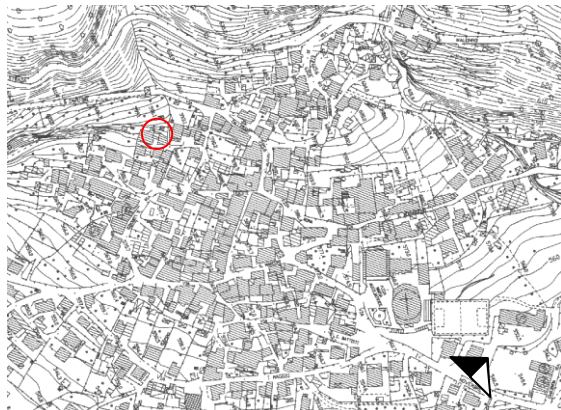
Data rilievo: 28.06.2006

Aggiornamenti:

Rilevatori: arch. F.Renoldi, arch. C. Borghi, arch. D. Di Martino

MAPPA DELLE UNITÀ DI RILEVAMENTO

SCHEMA PLANIMETRICO



RILIEVO FOTOGRAFICO



VISTA 1



VISTA 2



VISTA 3

Data rilievo: 28.06.2006

Aggiornamenti:

Rilevatori: arch. F. Renoldi, arch. C. Borghi, arch. D. Di Martino

DATI EDILIZI

Livelli:	3
di cui sottotetto	<input type="checkbox"/>
di cui seminterrato	<input type="checkbox"/>
più interrato:	<input type="checkbox"/>
Fronti liberi:	3
Prospicienti:	n.1 su area di pertinenza n.1 su area di altra proprietà n.1 su area (torrente)
Fronti parzialmente in aderenza:	n.1 ad unità edilizia n.143
Unità immobiliari presunte:	1

DESTINAZIONE D'USO

Unica:

- Residenziale

PERTINENZE

- Cortile

CLASSI DI EDILIZIA

- Edilizia storica minore diffusa a prevalente vocazione residenziale - B.1

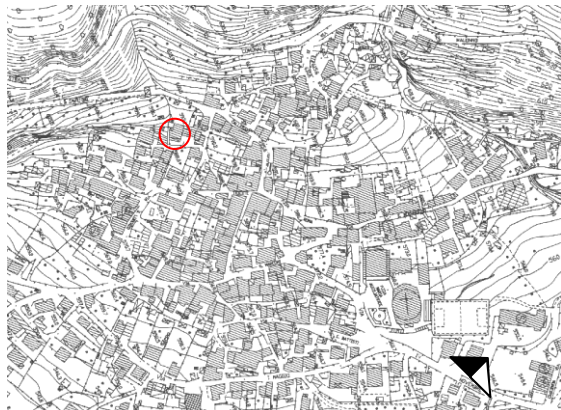
ELEMENTI STORICI CARATTERIZZANTI

- muratura M.1.b
- portali e porte P.2.g

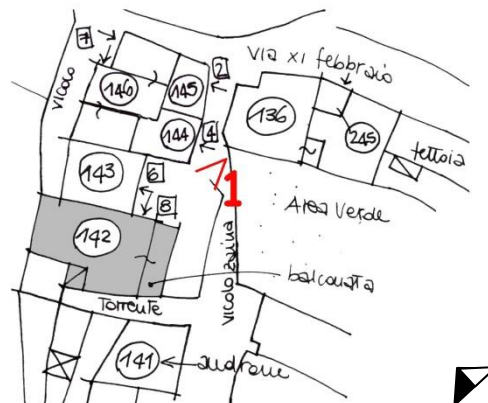
Note:**AMBITI DI PROBLEMATICITÀ**

- AP. 5 - Sostituzione totale del manto di copertura
- AP. 6 - Incoerenza degli impianti tecnologici
- AP. 7 - Aggiunta e/o integrazioni di volumi

MAPPA DELLE UNITÀ DI RILEVAMENTO



SCHEMA PLANIMETRICO



RILIEVO FOTOGRAFICO



VISTA 1

CLASSI DI EDILIZIA

- Edilizia di recente edificazione, ristrutturazione totale e/o parziale su antico sedime

- Unità immobiliari presunte: 1

Note: Si rimanda alla tabella sintetica delle unità di rilevamento di classe edilizia C, con il relativo rilievo fotografico

DATI EDILIZI

Livelli:	3
di cui sottotetto	<input checked="" type="checkbox"/>
di cui seminterrato	<input type="checkbox"/>
più interrato:	<input type="checkbox"/>
Fronti liberi:	2
Prospicienti:	n.2 su vicolo Zaina
Fronti totalmente in aderenza:	n.1 ad unità edilizia n.145 n.1 ad unità edilizia n.146
Unità immobiliari presunte:	1

DESTINAZIONE D'USO

Unica:

- Residenziale

PERTINENZE**CLASSI DI EDILIZIA**

- Edilizia storica minore diffusa a prevalente vocazione residenziale - B.1

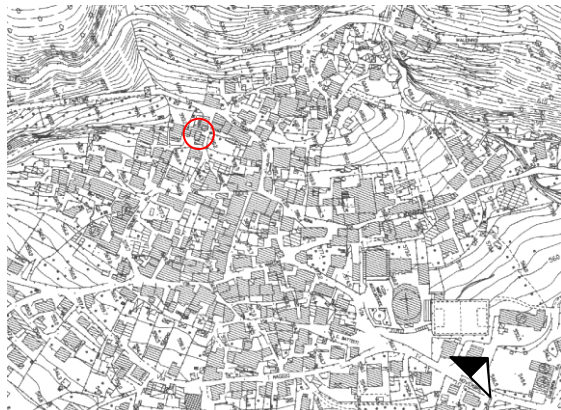
ELEMENTI STORICI CARATTERIZZANTI

- muratura M.1.b
- balconi A.2.c

Note:**AMBITI DI PROBLEMATICITÀ**

- AP. 1 - Aggiunta di elementi non storici (balconi)
- AP. 3 - Rappezzi discontinui di malta cementizia
- AP. 5 - Sostituzione totale del manto di copertura
- AP. 6 - Incoerenza degli impianti tecnologici

MAPPA DELLE UNITÀ DI RILEVAMENTO



SCHEMA PLANIMETRICO



RILIEVO FOTOGRAFICO



VISTA 1

DATI EDILIZI

Livelli:	4
di cui sottotetto	<input checked="" type="checkbox"/>
di cui seminterrato	<input type="checkbox"/>
più interrato:	<input type="checkbox"/>
Fronti liberi:	2
Prospicienti:	n.1 su vicolo Zaina n.1 su vicolo XI Febbraio
Fronti totalmente in aderenza:	n.1 ad unità edilizia n.144 n.1 ad unità edilizia n.146
Unità immobiliari presunte:	1

DESTINAZIONE D'USO

Plurima:

- Residenziale
- Agricola e deposito attrezzi

PERTINENZE**CLASSI DI EDILIZIA**

- Edilizia storica minore diffusa a prevalente vocazione residenziale - B.2

ELEMENTI STORICI CARATTERIZZANTI

- muratura M.1.b
- copertura C.1
- portali e porte P.1.f
- finestre F.1.b (no davanzale) / F.1.n

Note: presenza di icona votiva**AMBITI DI PROBLEMATICITÀ**

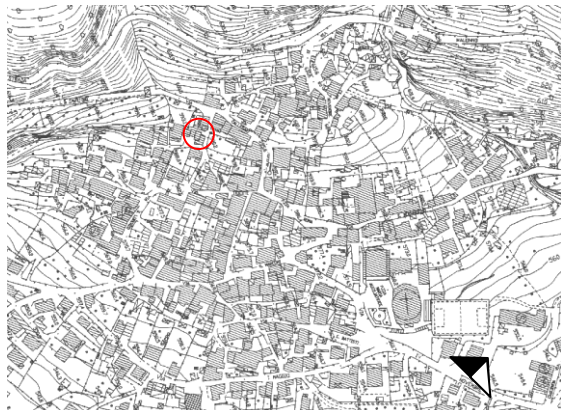
- AP. 3 - Rappezzi discontinui di malta cementizia
- AP. 5 - Sostituzione totale del manto di copertura
- AP. 6 - Incoerenza degli impianti tecnologici

Data rilievo: 28.06.2006

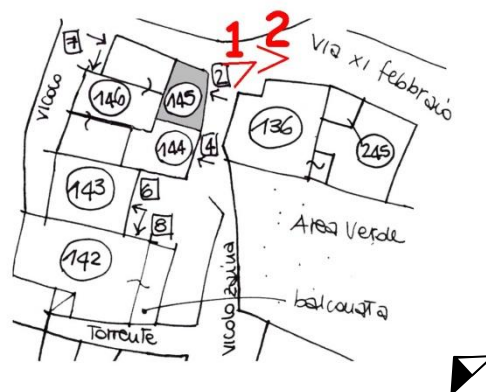
Aggiornamenti:

Rilevatori: arch. F.Renoldi, arch. C. Borghi, arch. D. Di Martino

MAPPA DELLE UNITÀ DI RILEVAMENTO



SCHEMA PLANIMETRICO



RILIEVO FOTOGRAFICO



VISTA 1



VISTA 2

DATI EDILIZI

Livelli:	3
di cui sottotetto	<input checked="" type="checkbox"/>
di cui seminterrato	<input type="checkbox"/>
più interrato:	<input type="checkbox"/>
Fronti liberi:	2
Prospicienti:	n.2 su vicolo XI Febbraio e vicolo interno
Fronti totalmente in aderenza:	n.1 ad unità edilizia n.143 n.1 ad unità edilizia n.144/145
Unità immobiliari presunte:	1

DESTINAZIONE D'USO

Unica:

- Residenziale

PERTINENZE**CLASSI DI EDILIZIA**

- Edilizia storica minore diffusa a prevalente vocazione residenziale - B.2

ELEMENTI STORICI CARATTERIZZANTI

- muratura M.1.b

Note:**AMBITI DI PROBLEMATICITÀ**

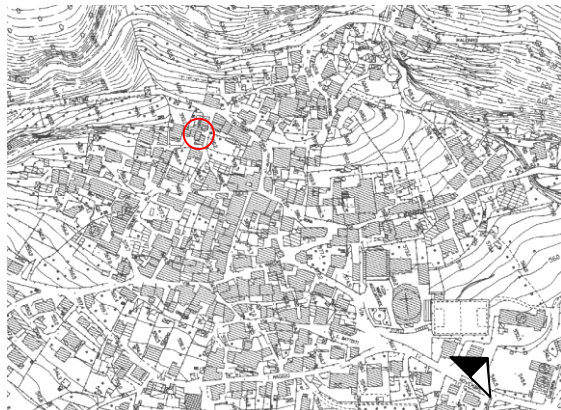
- AP. 1 - Aggiunta di elementi non storici (serramenti in alluminio)
- AP. 3 - Rappezzi discontinui di malta cementizia
- AP. 4 - Intonaco cementizio su tutta la facciata
- AP. 5 - Sostituzione totale del manto di copertura
- AP. 7 - Aggiunta di volumi

Data rilievo: 28.06.2006

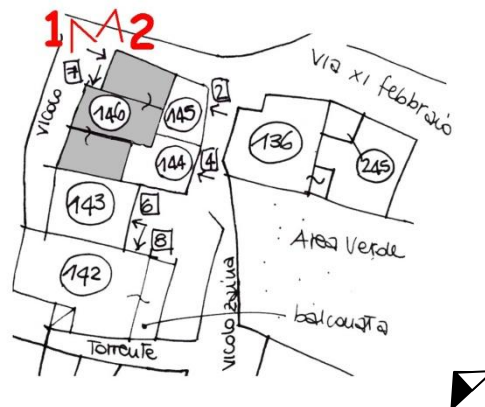
Aggiornamenti:

Rilevatori: arch. F.Renoldi, arch. C. Borghi, arch. D. Di Martino

MAPPA DELLE UNITÀ DI RILEVAMENTO



SCHEMA PLANIMETRICO



RILIEVO FOTOGRAFICO



VISTA 1



VISTA 2

DATI EDILIZI

Livelli:	4
di cui sottotetto	<input checked="" type="checkbox"/>
di cui seminterrato	<input type="checkbox"/>
più interrato:	<input type="checkbox"/>
Fronti liberi:	4
Prospicienti:	n.3 su via Callegari n.1 su area di pertinenza vicolo XI Febbraio (vicolo interno)
Unità immobiliari presunte:	2

DESTINAZIONE D'USO

Unica:

- Residenziale

PERTINENZE

- Cortile

CLASSI DI EDILIZIA

- Edilizia storica minore diffusa a prevalente vocazione residenziale - B.1

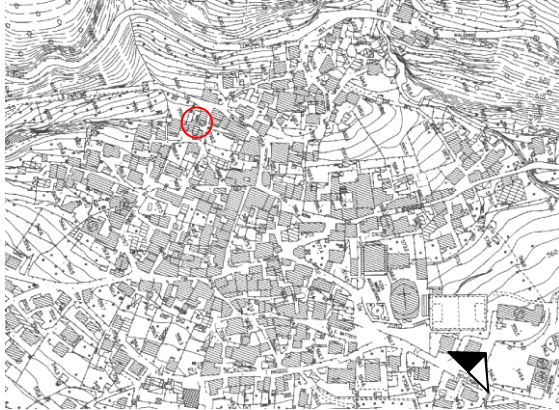
ELEMENTI STORICI CARATTERIZZANTI

- muratura M.1.b

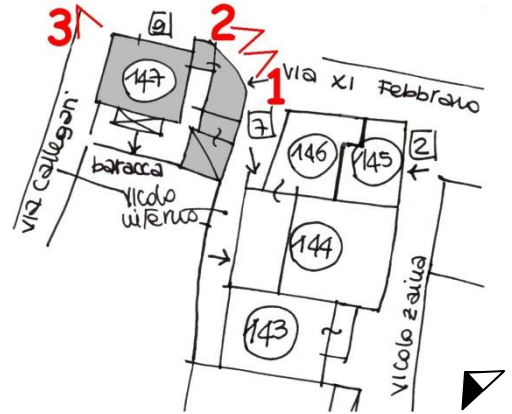
Note:**AMBITI DI PROBLEMATICITÀ**

- AP. 1 - Aggiunta e/o integrazioni di elementi non storici (tapparelle)
- AP. 4 - Intonaco cementizio su tutta la facciata
- AP. 7 - Aggiunta e/o integrazioni di volumi
- AP. 8 - Aggiunta di tettoie

MAPPA DELLE UNITÀ DI RILEVAMENTO



SCHEMA PLANIMETRICO



RILIEVO FOTOGRAFICO



VISTA 1



VISTA 2



VISTA 3

Data rilievo: 28.06.2006

Aggiornamenti:

Rilevatori: arch. F. Renoldi, arch. C. Borghi, arch. D. Di Martino

CLASSI DI EDILIZIA

- Edilizia di recente edificazione, ristrutturazione totale e/o parziale su antico sedime

- Unità immobiliari presunte: 1

Note: Si rimanda alla tabella sintetica delle unità di rilevamento di classe edilizia C, con il relativo rilievo fotografico

DATI EDILIZI

Livelli:	3
di cui sottotetto	<input checked="" type="checkbox"/>
di cui seminterrato	<input type="checkbox"/>
più interrato:	<input type="checkbox"/>
Fronti liberi:	3
Prospicienti:	n.1 su via Trieste, via XI Febbraio n.2 su area di pertinenza (cortile)
Fronti totalmente in aderenza:	n.1 ad unità edilizia n.150
Unità immobiliari presunte:	1

DESTINAZIONE D'USO

Plurima:

- Residenziale
- Deposito

PERTINENZE

- Area a verde/cortile

CLASSI DI EDILIZIA

- Edilizia storica minore a vocazione promiscua rurale/residenziale – AB.3

ELEMENTI STORICI CARATTERIZZANTI

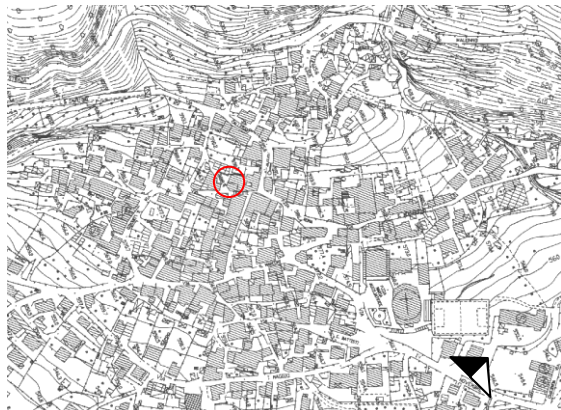
- muratura M.1.a
- copertura C.1
- portali e porte P.1.c
- finestre F.1.a

Note:

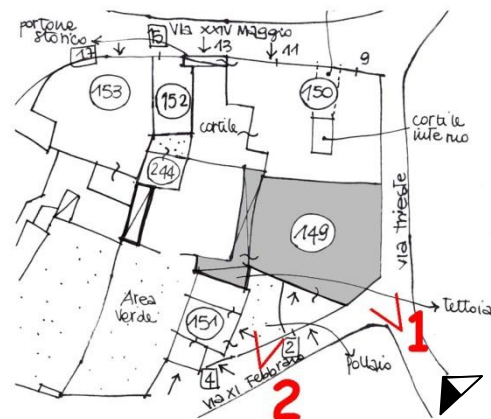
AMBITI DI PROBLEMATICITÀ

- AP. 1 - Aggiunta e/o integrazioni di elementi non storici (veneziane in plastica)
- AP. 5 – Manomissione del manto di copertura (elementi in lamiera)
- AP. 6 - Incoerenza degli impianti tecnologici

MAPPA DELLE UNITÀ DI RILEVAMENTO



SCHEMA PLANIMETRICO



RILIEVO FOTOGRAFICO



VISTA 1



VISTA 2

DATI EDILIZI

Livelli:	4
di cui sottotetto	<input checked="" type="checkbox"/>
di cui seminterrato	<input checked="" type="checkbox"/>
più interrato:	<input type="checkbox"/>
Fronti liberi:	3
Prospicienti:	n.2 su via Trieste, via XXIV Maggio n.1 su area di pertinenza (cortile)
Fronti totalmente in aderenza:	n.1 ad unità edilizia n.149
Unità immobiliari presunte:	2

DESTINAZIONE D'USO

Unica:

- Residenziale

PERTINENZE

- Area a verde/cortile

CLASSI DI EDILIZIA

- Edilizia storica minore diffusa a prevalente vocazione residenziale - B.3

ELEMENTI STORICI CARATTERIZZANTI

- | | |
|-------------------|---------------|
| • muratura | M.1.b |
| • solai a vista | S.1.c |
| • copertura | C.1 |
| • portali e porte | P.1.a / P.2.a |
| • finestre | F.1.n / F.2.h |
| • balconi | A.3 |

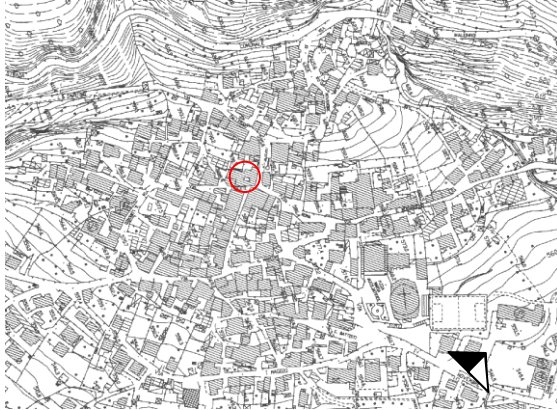
Note:

- presenza di decorazioni pittoriche sull'intonaco delle facciate dell'edificio
- presenza di intonaco deteriorato nel cortile interno

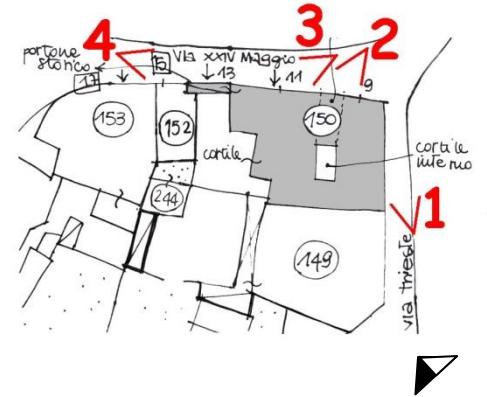
AMBITI DI PROBLEMATICITÀ

- AP. 1 - Aggiunta e/o integrazioni di elementi non storici (veneziane in plastica)
- AP. 2 - Integrazione muratura storica con tamponamento in mattoni
- AP. 3 - Rappezzi discontinui di malta cementizia
- AP. 5 - Manomissione del manto di copertura
- AP. 6 - Incoerenza degli impianti tecnologici
- AP. 8 - Aggiunta di tettoie in plexiglass

MAPPA DELLE UNITÀ DI RILEVAMENTO



SCHEMA PLANIMETRICO



RILIEVO FOTOGRAFICO



VISTA 1



VISTA 2



VISTA 3



VISTA 4

Data rilievo: 29.06.2006

Aggiornamenti:

Rilevatori: arch. F.Renoldi, arch. C. Borghi, arch. D. Di Martino

DATI EDILIZI

Livelli:	3
di cui sottotetto	<input type="checkbox"/>
di cui seminterrato	<input type="checkbox"/>
più interrato:	<input type="checkbox"/>
Fronti liberi:	3
Prospicienti:	n.1 su via XI Febbraio n.1 su area di pertinenza n.1 su area di altra proprietà
Fronti totalmente in aderenza:	n.1 ad unità edilizia n.149 (pertinenza)
Unità immobiliari presunte:	1

DESTINAZIONE D'USO

Plurima:

- Residenziale
- Deposito

PERTINENZE

- Area a verde/cortile

CLASSI DI EDILIZIA

- Edilizia storica minore diffusa a prevalente vocazione residenziale - B.3

ELEMENTI STORICI CARATTERIZZANTI

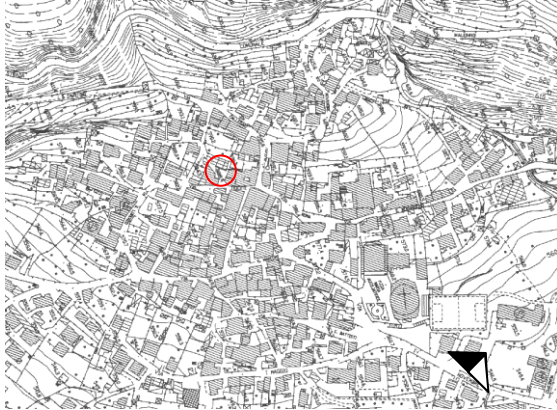
- muratura M.1.b
- copertura C.1
- balconi A.2.d

Note:

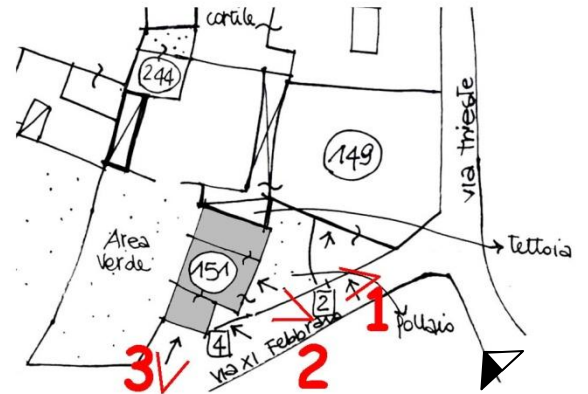
AMBITI DI PROBLEMATICITÀ

- AP. 1 - Aggiunta di elementi non storici (manomissione balconi)
- AP. 4 - Intonaco cementizio su tutta la facciata
- AP. 5 - Manomissione del manto di copertura
- AP. 6 - Incoerenza degli impianti tecnologici

MAPPA DELLE UNITÀ DI RILEVAMENTO



SCHEMA PLANIMETRICO



RILIEVO FOTOGRAFICO



VISTA 1



VISTA 2



VISTA 3

Data rilievo: 29.06.2006

Aggiornamenti:

Rilevatori: arch. F. Renoldi, arch. C. Borghi, arch. D. Di Martino

DATI EDILIZI

Livelli:	4
di cui sottotetto	<input type="checkbox"/>
di cui seminterrato	<input type="checkbox"/>
più interrato:	<input type="checkbox"/>
Fronti liberi:	3
Prospicienti:	n.1 su via XXIV Maggio n.2 su area di pertinenza
Fronti totalmente in aderenza:	n.1 ad unità edilizia n.153
Unità immobiliari presunte:	1

DESTINAZIONE D'USO

Unica:

- Residenziale

PERTINENZE

- Area a verde/cortile

CLASSI DI EDILIZIA

- Edilizia storica minore diffusa a prevalente vocazione residenziale - B.2

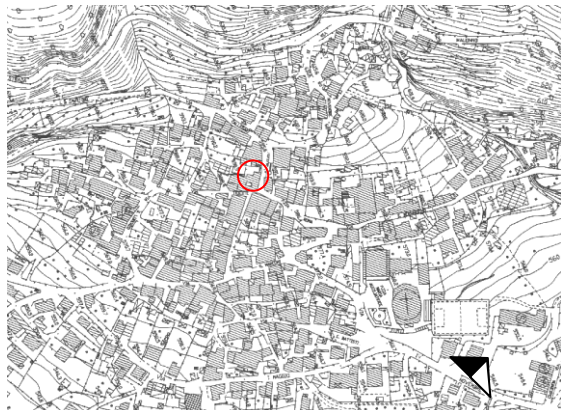
ELEMENTI STORICI CARATTERIZZANTI

- muratura M.1.b
- portali e porte P.1.a

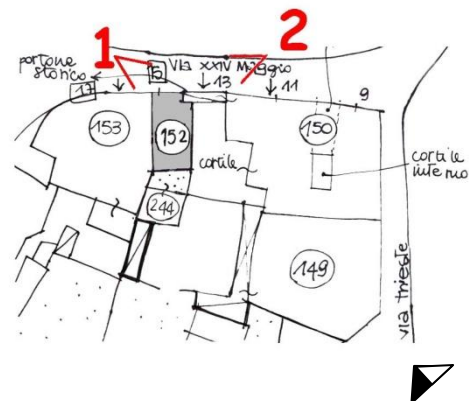
Note:**AMBITI DI PROBLEMATICITÀ**

- AP. 1 - Aggiunta di elementi non storici (infissi in alluminio)
- AP. 4 - Intonaco cementizio su tutta la facciata
- AP. 8 - Aggiunta di tettoie in plexiglass

MAPPA DELLE UNITÀ DI RILEVAMENTO



SCHEMA PLANIMETRICO



RILIEVO FOTOGRAFICO



VISTA 1



VISTA 2

CLASSI DI EDILIZIA

- Edilizia di recente edificazione, ristrutturazione totale e/o parziale su antico sedime
- Unità immobiliari presunte: 2

Note: Si rimanda alla tabella sintetica delle unità di rilevamento di classe edilizia C, con il relativo rilievo fotografico

CLASSI DI EDILIZIA

- Edilizia di recente edificazione, ristrutturazione totale e/o parziale su antico sedime
- Unità immobiliari presunte: 2

Note: Si rimanda alla tabella sintetica delle unità di rilevamento di classe edilizia C, con il relativo rilievo fotografico

CLASSI DI EDILIZIA

- Edilizia di recente edificazione, ristrutturazione totale e/o parziale su antico sedime

- Unità immobiliari presunte: 1

Note: Si rimanda alla tabella sintetica delle unità di rilevamento di classe edilizia C, con il relativo rilievo fotografico

DATI EDILIZI

Livelli:	1
di cui sottotetto	<input type="checkbox"/>
di cui seminterrato	<input type="checkbox"/>
più interrato:	<input type="checkbox"/>
Fronti liberi:	2
Prospicienti:	n.1 su via Callegari n.1 su area di pertinenza
Fronti totalmente in aderenza:	n.1 ad unità edilizia n.155 n.1 ad unità edilizia n.157/158
Unità immobiliari presunte:	/

DESTINAZIONE D'USO

Unica:

- Deposito

PERTINENZE**CLASSI DI EDILIZIA**

- Edilizia storica minore diffusa a prevalente vocazione residenziale – B.3

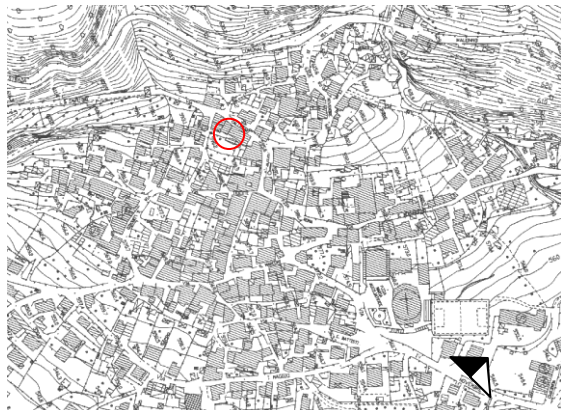
ELEMENTI STORICI CARATTERIZZANTI

- muratura M.1.a / M.1.b
- copertura C.1

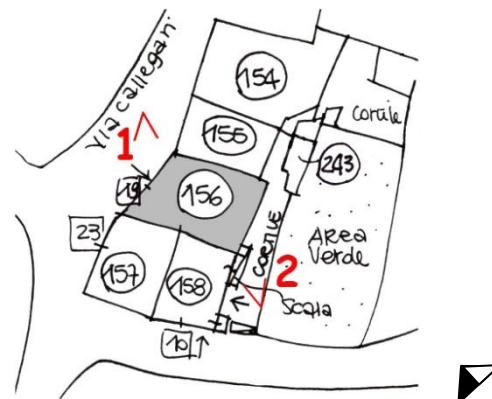
Note:**AMBITI DI PROBLEMATICITÀ**

- AP. 1 - Aggiunta e/o integrazioni di elementi non storici (porta basculante)
- AP. 5 - Sostituzione totale del manto di copertura

MAPPA DELLE UNITÀ DI RILEVAMENTO



SCHEMA PLANIMETRICO



RILIEVO FOTOGRAFICO



VISTA 1



DATI EDILIZI

Livelli:	2/4
di cui sottotetto	<input checked="" type="checkbox"/>
di cui seminterrato	<input checked="" type="checkbox"/>
più interrato:	<input type="checkbox"/>
Fronti liberi:	2
Prospicienti:	n.1 su via Callegari n.1 su vicolo XI Febbraio
Fronti totalmente in aderenza:	n.1 ad unità edilizia n.156 n.1 ad unità edilizia n.158
Unità immobiliari presunte:	2

DESTINAZIONE D'USO

Unica:

- Residenziale

PERTINENZE**CLASSI DI EDILIZIA**

- Edilizia storica minore diffusa a prevalente vocazione residenziale – B.1

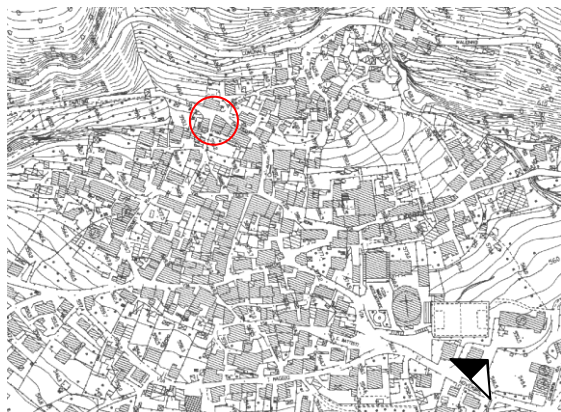
ELEMENTI STORICI CARATTERIZZANTI

- muratura M.1.b

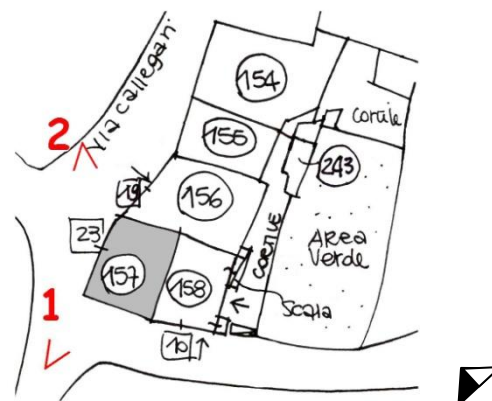
Note:**AMBITI DI PROBLEMATICITÀ**

- AP. 1 - Aggiunta e/o integrazioni di elementi non storici (aperture, tapparelle in pvc, balcone in c.a.)
- AP. 4 - Utilizzo di intonaco cementizio su tutta la facciata
- AP. 5 - Sostituzione totale del manto di copertura in marsigliesi
- AP. 7 - Aggiunta tettoia in plexiglass al balcone

MAPPA DELLE UNITÀ DI RILEVAMENTO



SCHEMA PLANIMETRICO



RILIEVO FOTOGRAFICO



VISTA 1



VISTA 2

DATI EDILIZI

Livelli:	3
di cui sottotetto	<input checked="" type="checkbox"/>
di cui seminterrato	<input type="checkbox"/>
più interrato:	<input type="checkbox"/>
Fronti liberi:	2
Prospicienti:	n.1 su via XI Febbraio n.1 su area di pertinenza
Fronti totalmente in aderenza:	n.1 ad unità edilizia n.156 n.1 ad unità edilizia n.157
Unità immobiliari presunte:	2 (di cui 1 attualmente inutilizzato)

DESTINAZIONE D'USO

Plurima:

- Residenziale
- Deposito

PERTINENZE

- Area a verde/cortile

CLASSI DI EDILIZIA

- Edilizia storica minore diffusa a prevalente vocazione residenziale - B.3

ELEMENTI STORICI CARATTERIZZANTI

- muratura M.1.b
- copertura C.1
- portali e porte P.1.b / P.1.c
- finestre F.1.n / F.2.d
- scale SC.1.a
- balconi A.2.c (con montanti in legno)

Note:

Data rilievo: 29.06.2006

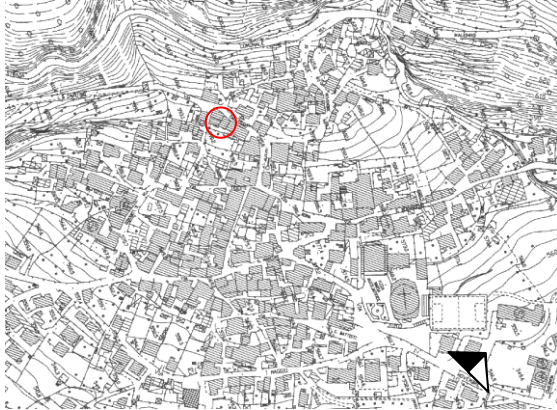
Aggiornamenti:

Rilevatori: arch. F.Renoldi, arch. C. Borghi, arch. D. Di Martino

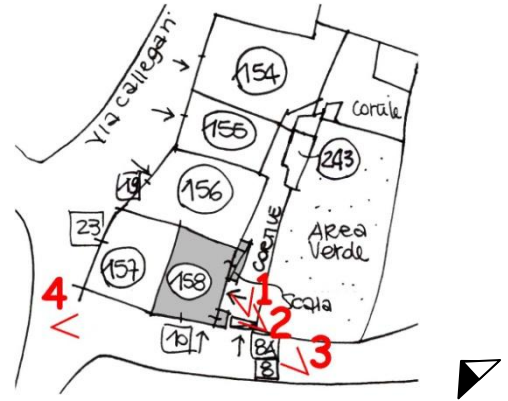
AMBITI DI PROBLEMATICITÀ

- AP. 1 - Aggiunta di elementi non storici (materiali incoerenti)
- AP. 2 - Integrazione muratura storica con tamponamento in blocchi
- AP. 4 - Intonaco cementizio su tutta la facciata
- AP. 5 - Sostituzione totale del manto di copertura
- AP. 6 - Incoerenza degli impianti tecnologici
- AP. 7 - Aggiunta di volumi

MAPPA DELLE UNITÀ DI RILEVAMENTO



SCHEMA PLANIMETRICO



RILIEVO FOTOGRAFICO



VISTA 1



VISTA 2



VISTA 3



VISTA 4

Data rilievo: 29.06.2006

Aggiornamenti:

Rilevatori: arch. F. Renoldi, arch. C. Borghi, arch. D. Di Martino

DATI EDILIZI

Livelli:	4
di cui sottotetto	<input checked="" type="checkbox"/>
di cui seminterrato	<input type="checkbox"/>
più interrato:	<input type="checkbox"/>
Fronti liberi:	4
Prospicienti:	n.1 su via Callegari n.2 su area di pertinenza n.1 su area di altra proprietà
Unità immobiliari presunte:	1

DESTINAZIONE D'USO

Unica:

- Residenziale

PERTINENZE

- Area a verde/cortile
- Autorimessa

CLASSI DI EDILIZIA

- Edilizia storica minore diffusa a prevalente vocazione residenziale - B.2

ELEMENTI STORICI CARATTERIZZANTI

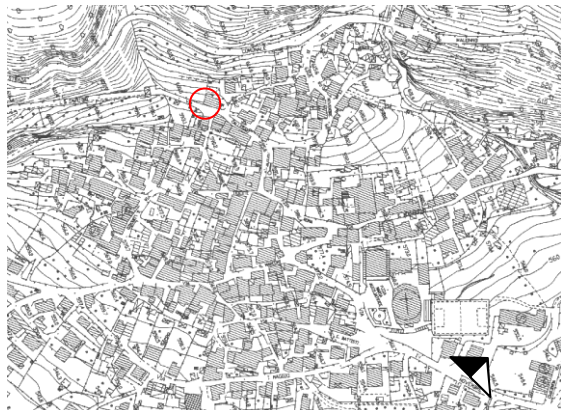
- muratura M.1.b
- portali e porte P.1.f
- finestre F.1.e / F.1.n (no inferriata)
- balconi A.3

Note:

AMBITI DI PROBLEMATICITÀ

- AP. 1 - Aggiunta di elementi non storici (saracinesca)
- AP. 4 - Intonaco cementizio su tutta la facciata
- AP. 5 - Sostituzione totale del manto di copertura
- AP. 6 - Incoerenza degli impianti tecnologici
- AP. 7 - Aggiunta di volumi
- AP. 8 - Aggiunta di tettoie in plexiglass
- AP. 9 - Interventi incoerenti sull'intorno del manufatto

MAPPA DELLE UNITÀ DI RILEVAMENTO



SCHEMA PLANIMETRICO



RILIEVO FOTOGRAFICO



VISTA 1



VISTA 2

STRALCIATO

STRALCIATO

STRALCIATO

STRALCIATO

STRALCIATO

STRALCIATO

STRALCIATO

STRALCIATO

STRALCIATO

CLASSI DI EDILIZIA

- Edilizia di recente edificazione, ristrutturazione totale e/o parziale su antico sedime
- Unità immobiliari presunte: 3

Note: Si rimanda alla tabella sintetica delle unità di rilevamento di classe edilizia C, con il relativo rilievo fotografico

CLASSI DI EDILIZIA

- Edilizia di recente edificazione, ristrutturazione totale e/o parziale su antico sedime
- Unità immobiliari presunte: 2

Note: Si rimanda alla tabella sintetica delle unità di rilevamento di classe edilizia C, con il relativo rilievo fotografico

CLASSI DI EDILIZIA

- Edilizia di recente edificazione, ristrutturazione totale e/o parziale su antico sedime

- Unità immobiliari presunte: 1

Note: Si rimanda alla tabella sintetica delle unità di rilevamento di classe edilizia C, con il relativo rilievo fotografico

CLASSI DI EDILIZIA

- Edilizia di recente edificazione, ristrutturazione totale e/o parziale su antico sedime
- Unità immobiliari presunte: 1

Note: Si rimanda alla tabella sintetica delle unità di rilevamento di classe edilizia C, con il relativo rilievo fotografico

DATI EDILIZI

Livelli:	2
di cui sottotetto	<input type="checkbox"/>
di cui seminterrato	<input type="checkbox"/>
più interrato:	<input type="checkbox"/>
Fronti liberi:	2
Prospicienti:	n.2 su via XI Novembre
Fronti totalmente in aderenza:	n.1 ad unità edilizia n.171
Fronti parzialmente in aderenza:	n.1 ad unità edilizia n.174/179
Unità immobiliari presunte:	1

DESTINAZIONE D'USO

Plurima:

- Residenziale
- Deposito

PERTINENZE

- Area a verde/cortile

CLASSI DI EDILIZIA

- Edilizia storica minore diffusa a prevalente vocazione residenziale - B.1

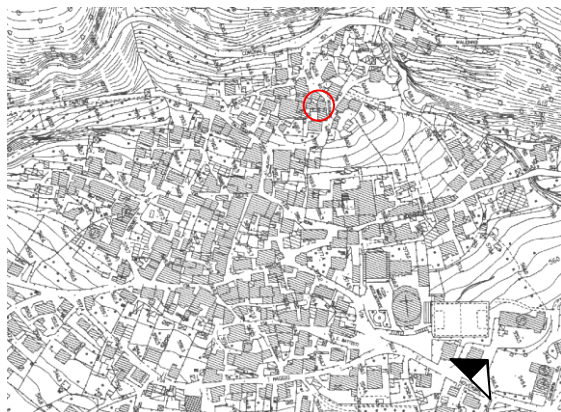
ELEMENTI STORICI CARATTERIZZANTI

- muratura M.1.a / M.1.b
- copertura C.1

Note:**AMBITI DI PROBLEMATICITÀ**

- AP. 3 - Rappezzi discontinui di malta cementizia
- AP. 4 - Intonaco cementizio su tutta la facciata
- AP. 5 - Sostituzione totale del manto di copertura

MAPPA DELLE UNITÀ DI RILEVAMENTO



SCHEMA PLANIMETRICO



RILIEVO FOTOGRAFICO



VISTA 1

via XI Novembre, vicolo delle Stelle
civ. 23, snc

DATI EDILIZI

Livelli:	3
di cui sottotetto	<input checked="" type="checkbox"/>
di cui seminterrato	<input type="checkbox"/>
più interrato:	<input type="checkbox"/>
Fronti liberi:	3
Prospicienti:	n.2 su via XI Novembre, vicolo delle Stelle n.1 su area di altra proprietà
Fronti totalmente in aderenza:	n.1 ad unità edilizia n.173
Unità immobiliari presunte:	1

DESTINAZIONE D'USO

Unica:

- Residenziale

PERTINENZE**CLASSI DI EDILIZIA**

- Edilizia storica minore diffusa a prevalente vocazione residenziale - B.1

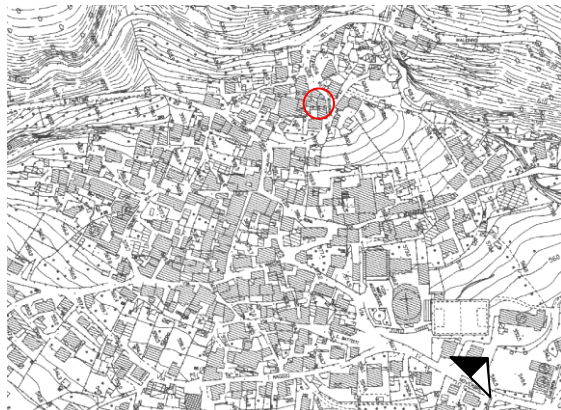
ELEMENTI STORICI CARATTERIZZANTI

- muratura M.1.b

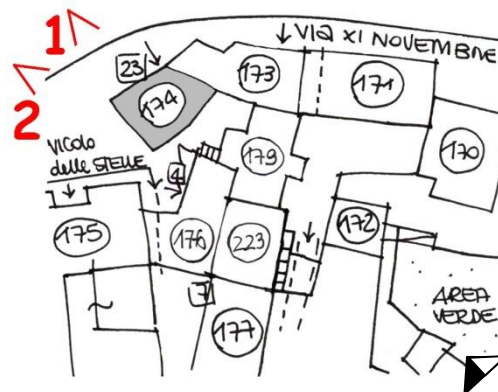
Note:**AMBITI DI PROBLEMATICITÀ**

- AP. 4 - Intonaco cementizio su tutta la facciata
- AP. 5 - Sostituzione totale del manto di copertura

MAPPA DELLE UNITÀ DI RILEVAMENTO



SCHEMA PLANIMETRICO



RILIEVO FOTOGRAFICO



VISTA 1



VISTA 2

CLASSI DI EDILIZIA

- Edilizia di recente edificazione, ristrutturazione totale e/o parziale su antico sedime
- Unità immobiliari presunte: 2

Note: Si rimanda alla tabella sintetica delle unità di rilevamento di classe edilizia C, con il relativo rilievo fotografico

vicolo delle Stelle
civ. 4**DATI EDILIZI**

Livelli:	3
di cui sottotetto	<input checked="" type="checkbox"/>
di cui seminterrato	<input type="checkbox"/>
più interrato:	<input type="checkbox"/>
Fronti liberi:	1
Prospicienti:	n.1 su area di pertinenza
Fronti totalmente in aderenza:	n.1 ad unità edilizia n.179 n.1 ad unità edilizia n.177/179/223
Fronti parzialmente in aderenza:	n.1 ad unità edilizia n.175
Unità immobiliari presunte:	1

DESTINAZIONE D'USO

Unica:

- Residenziale

PERTINENZE**CLASSI DI EDILIZIA**

- Edilizia storica minore diffusa a prevalente vocazione residenziale - B.1

ELEMENTI STORICI CARATTERIZZANTI

- muratura M.1.b
- solai a vista S.1.a
- portali e porte P.1.f

Note:

Data rilievo: 29.06.2006

Aggiornamenti:

Rilevatori: arch. F. Renoldi, arch. C. Borghi, arch. D. Di Martino

vicolo delle Stelle
civ. 4

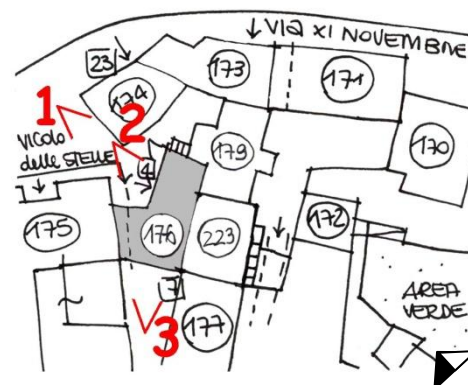
AMBITI DI PROBLEMATICITÀ

- AP. 1 - Aggiunta di elementi non storici (serramenti in alluminio)
- AP. 4 - Intonaco cementizio su tutta la facciata
- AP. 5 - Sostituzione totale del manto di copertura
- AP. 7 - Aggiunta di volumi
- AP. 8 - Aggiunta di tettoia in plexiglass

MAPPA DELLE UNITÀ DI RILEVAMENTO



SCHEMA PLANIMETRICO



RILIEVO FOTOGRAFICO



VISTA 1



VISTA 2



VISTA 3

Data rilievo: 29.06.2006

Aggiornamenti:

Rilevatori: arch. F. Renoldi, arch. C. Borghi, arch. D. Di Martino

vicolo delle Stelle
civ. 7**DATI EDILIZI**

Livelli:	3
di cui sottotetto	<input type="checkbox"/>
di cui seminterrato	<input checked="" type="checkbox"/>
più interrato:	<input type="checkbox"/>
Fronti liberi:	1
Prospicienti:	n.1 su vicolo interno
Fronti totalmente in aderenza:	n.1 ad unità edilizia n.223 n.1 ad unità edilizia n.178
Fronti parzialmente in aderenza:	n.1 ad unità edilizia n.180b/240
Unità immobiliari presunte:	/

DESTINAZIONE D'USO

Edificio attualmente inutilizzato

PERTINENZE**CLASSI DI EDILIZIA**

- Edilizia storica minore a vocazione promiscua rurale/residenziale – AB.3

ELEMENTI STORICI CARATTERIZZANTI

- muratura M.1.a / M.1.b
- copertura C.1
- portali e porte P.2.b

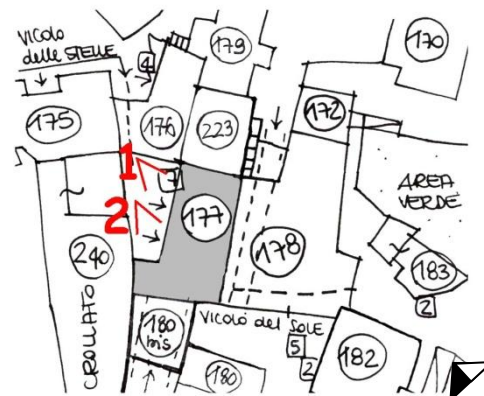
Note:**AMBITI DI PROBLEMATICITÀ**

- AP. 5 - Sostituzione totale del manto di copertura
- AP. 6 - Incoerenza degli impianti tecnologici

MAPPA DELLE UNITÀ DI RILEVAMENTO



SCHEMA PLANIMETRICO



RILIEVO FOTOGRAFICO



VISTA 1



VISTA 2

vicolo del Sole
civ. 5**DATI EDILIZI**

Livelli:	4
di cui sottotetto	<input checked="" type="checkbox"/>
di cui seminterrato	<input type="checkbox"/>
più interrato:	<input type="checkbox"/>
Fronti liberi:	2
Prospicienti:	n.1 su vicolo del Sole n.1 su area di pertinenza (giardino)
Fronti totalmente in aderenza:	n.1 ad unità edilizia n.177 n.1 ad unità edilizia n.172/223
Unità immobiliari presunte:	1

DESTINAZIONE D'USO

Unica:

- Residenziale

PERTINENZE

- Area a verde/cortile

CLASSI DI EDILIZIA

- Edilizia storica minore diffusa a prevalente vocazione residenziale - B.2

ELEMENTI STORICI CARATTERIZZANTI

- muratura M.1.b
- copertura C.1
- portali e porte P.1.a

Note:**AMBITI DI PROBLEMATICITÀ**

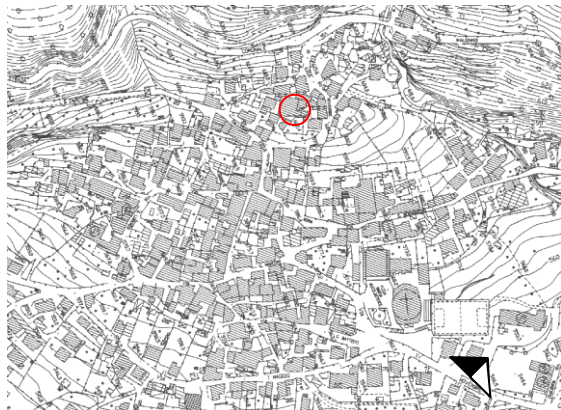
- AP. 1 - Aggiunta di elementi non storici (aperture dalle dimensioni non adeguate, tapparelle)
- AP. 6 - Incoerenza degli impianti tecnologici
- AP. 8 - Aggiunta di tettoie in plexiglass

Data rilievo: 29.06.2006

Aggiornamenti:

Rilevatori: arch. F. Renoldi, arch. C. Borghi, arch. D. Di Martino

MAPPA DELLE UNITÀ DI RILEVAMENTO



SCHEMA PLANIMETRICO



RILIEVO FOTOGRAFICO



VISTA 1



VISTA 2



VISTA 3

Data rilievo: 29.06.2006

Aggiornamenti:

Rilevatori: arch. F. Renoldi, arch. C. Borghi, arch. D. Di Martino

CLASSI DI EDILIZIA

- Edilizia di recente edificazione, ristrutturazione totale e/o parziale su antico sedime

- Unità immobiliari presunte: 1

Note: Si rimanda alla tabella sintetica delle unità di rilevamento di classe edilizia C, con il relativo rilievo fotografico

CLASSI DI EDILIZIA

- Edilizia di recente edificazione, ristrutturazione totale e/o parziale su antico sedime
- Unità immobiliari presunte: 3

Note: Si rimanda alla tabella sintetica delle unità di rilevamento di classe edilizia C, con il relativo rilievo fotografico

vicolo delle Stelle
snc**DATI EDILIZI**

Livelli:	3
di cui sottotetto	<input checked="" type="checkbox"/>
di cui seminterrato	<input type="checkbox"/>
più interrato:	<input type="checkbox"/>
Fronti liberi:	1
Prospicienti:	n.1 su vicolo delle Stelle
Fronti totalmente in aderenza:	n.1 ad unità edilizia n.177 n.1 ad unità edilizia n.240
Fronti parzialmente in aderenza:	n.1 ad unità edilizia n.180a
Unità immobiliari presunte:	1

DESTINAZIONE D'USO

Unica:

- Residenziale

PERTINENZE**CLASSI DI EDILIZIA**

- Edilizia storica minore diffusa a prevalente vocazione residenziale - B.1

ELEMENTI STORICI CARATTERIZZANTI

- muratura M.1.a / M.1.b
- copertura C.1

Note:**AMBITI DI PROBLEMATICITÀ**

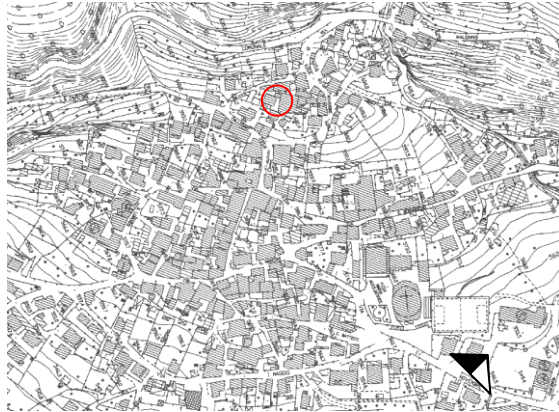
- AP. 1 - Aggiunta e/o integrazioni di elementi non storici (serramenti incoerenti, tapparelle)
- AP. 4 - Intonaco cementizio su tutta la facciata
- AP. 5 - Sostituzione totale del manto di copertura

Data rilievo: 29.06.2006

Aggiornamenti:

Rilevatori: arch. F. Renoldi, arch. C. Borghi, arch. D. Di Martino

MAPPA DELLE UNITÀ DI RILEVAMENTO



SCHEMA PLANIMETRICO



RILIEVO FOTOGRAFICO



VISTA 1



VISTA 2

vicolo delle Stelle
civ. 9**DATI EDILIZI**

Livelli:	4
di cui sottotetto	<input checked="" type="checkbox"/>
di cui seminterrato	<input checked="" type="checkbox"/>
più interrato:	<input type="checkbox"/>
Fronti liberi:	3
Prospicienti:	n.1 su vicolo delle Stelle n.2 su area di pertinenza
Fronti totalmente in aderenza:	n.1 a unità edilizia n.180a
Unità immobiliari presunte:	1

DESTINAZIONE D'USO

Unica:

- Residenziale

PERTINENZE

- Area a verde/cortile/orto

CLASSI DI EDILIZIA

- Edilizia storica minore diffusa a prevalente vocazione residenziale - B.1

ELEMENTI STORICI CARATTERIZZANTI

- muratura M.1.b

Note:**AMBITI DI PROBLEMATICITÀ**

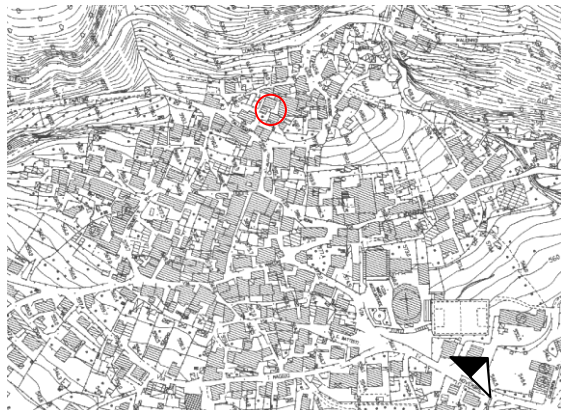
- AP. 1 - Aggiunta e/o integrazioni di elementi non storici (aggiunta di balconi)
- AP. 5 - Sostituzione totale del manto di copertura
- AP. 7 - Aggiunta e/o integrazioni di volumi
- AP. 8 - Aggiunta di tettoia

Data rilievo: 29.06.2006

Aggiornamenti:

Rilevatori: arch. F. Renoldi, arch. C. Borghi, arch. D. Di Martino

MAPPA DELLE UNITÀ DI RILEVAMENTO



SCHEMA PLANIMETRICO



RILIEVO FOTOGRAFICO



VISTA 1



VISTA 2

vicolo del Sole
snc**DATI EDILIZI**

Livelli: 3
di cui sottotetto
di cui seminterrato
più interrato:
Fronti liberi: 3
Prospicienti: n.1 su vicolo del Sole
n.2 su area di altra proprietà
Fronti totalmente in aderenza: n.1 ad unità edilizia N.R
Unità immobiliari presunte: /

DESTINAZIONE D'USO

Edificio attualmente inutilizzato

PERTINENZE**CLASSI DI EDILIZIA**

• Edilizia storica minore a prevalente vocazione rurale – A.3

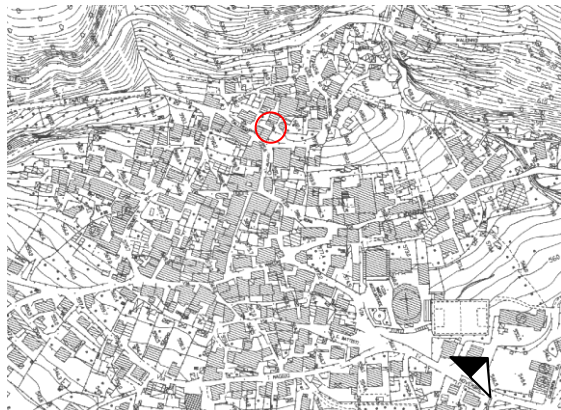
ELEMENTI STORICI CARATTERIZZANTI

• muratura M.1.a / M.1.b
• copertura C.1
• portali e porte P.1.f

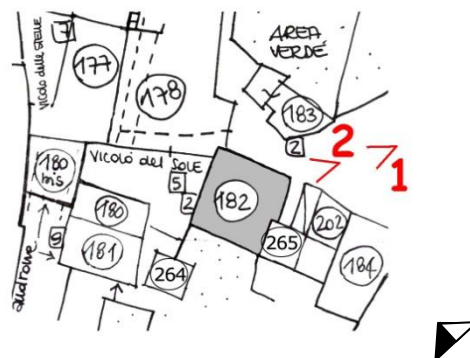
Note:**AMBITI DI PROBLEMATICITÀ**

• AP. 1 - Aggiunta e/o integrazioni di elementi non storici (aperture murate)

MAPPA DELLE UNITÀ DI RILEVAMENTO



SCHEMA PLANIMETRICO



RILIEVO FOTOGRAFICO



VISTA 1



VISTA 2

vicolo del Sole
civ. 2**DATI EDILIZI**

Livelli: 2
di cui sottotetto
di cui seminterrato
più interrato:
Fronti liberi: 4
Prospicienti: n.3 su vicolo del Sole
n.1 su area di altra proprietà
Unità immobiliari presunte: /

DESTINAZIONE D'USO

Unica:
• Deposito

PERTINENZE

• Area a verde/cortile

CLASSI DI EDILIZIA

• Edilizia storica minore diffusa a prevalente vocazione residenziale - B.3

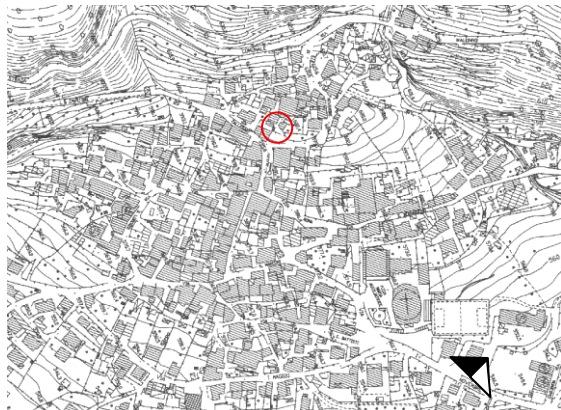
ELEMENTI STORICI CARATTERIZZANTI

• muratura M.1.a
• portali e porte P.1.f
• finestre F.1.b / F.2.b (senza serramento)

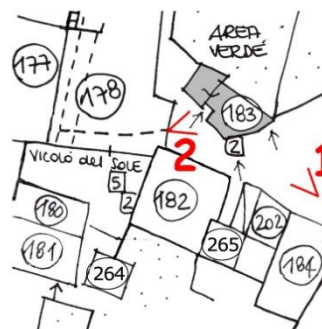
Note:**AMBITI DI PROBLEMATICITÀ**

• AP. 3 - Rappezzi discontinui di malta cementizia
• AP. 5 - Sostituzione totale del manto di copertura

MAPPA DELLE UNITÀ DI RILEVAMENTO



SCHEMA PLANIMETRICO



RILIEVO FOTOGRAFICO



VISTA 1



VISTA 2

CLASSI DI EDILIZIA

- Edilizia di recente edificazione, ristrutturazione totale e/o parziale su antico sedime
- Unità immobiliari presunte: 2

Note: Si rimanda alla tabella sintetica delle unità di rilevamento di classe edilizia C, con il relativo rilievo fotografico

CLASSI DI EDILIZIA

- Edilizia di recente edificazione, ristrutturazione totale e/o parziale su antico sedime
- Unità immobiliari presunte: 2

Note: Si rimanda alla tabella sintetica delle unità di rilevamento di classe edilizia C, con il relativo rilievo fotografico

DATI EDILIZI

Livelli:	4
di cui sottotetto	<input checked="" type="checkbox"/>
di cui seminterrato	<input type="checkbox"/>
più interrato:	<input type="checkbox"/>
Fronti liberi:	3
Prospicienti:	n.2 su P.za Roma e via Stretta dei Bona n.1 su area di pertinenza
Fronti totalmente in aderenza:	n.1 ad unità edilizia n.187
Unità immobiliari presunte:	1

DESTINAZIONE D'USO

Plurima:

- Residenziale
- Rurale - deposito

PERTINENZE

- Area a verde/cortile

CLASSI DI EDILIZIA

- Edilizia storica minore diffusa a prevalente vocazione residenziale - B.2 - sottoposta a PVC *

ELEMENTI STORICI CARATTERIZZANTI

- | | |
|-------------------|-----------------------|
| • muratura | M.1.b |
| • copertura | C.1 |
| • portali e porte | P.1.a / P.1.c / P.2.f |
| • finestre | F.1.e / F.1.n |

Note:**AMBITI DI PROBLEMATICITÀ**

- AP. 4 - Intonaco cementizio su tutta la facciata
- AP. 6 - Incoerenza degli impianti tecnologici

Data rilievo: 30.06.2006

Aggiornamenti:

Rilevatori: arch. F. Renoldi, arch. C. Borghi, arch. D. Di Martino

MAPPA DELLE UNITÀ DI RILEVAMENTO



SCHEMA PLANIMETRICO



RILIEVO FOTOGRAFICO



VISTA 1



VISTA 2

CLASSI DI EDILIZIA

- Edilizia di recente edificazione, ristrutturazione totale e/o parziale su antico sedime - sottoposta a PVC *

- Unità immobiliari presunte: 1

Note: Si rimanda alla tabella sintetica delle unità di rilevamento di classe edilizia C, con il relativo rilievo fotografico

DATI EDILIZI

Livelli:	3
di cui sottotetto	<input checked="" type="checkbox"/>
di cui seminterrato	<input type="checkbox"/>
più interrato:	<input type="checkbox"/>
Fronti liberi:	3
Prospicienti:	n.2 su P.za Roma e vicolo interno n.1 su area di pertinenza
Fronti totalmente in aderenza:	n.1 ad unità edilizia n.187
Unità immobiliari presunte:	1

DESTINAZIONE D'USO

Edificio attualmente inutilizzato

PERTINENZE

- Autorimessa

CLASSI DI EDILIZIA

- Edilizia storica minore diffusa a prevalente vocazione residenziale - B.3 - sottoposta a PVC *

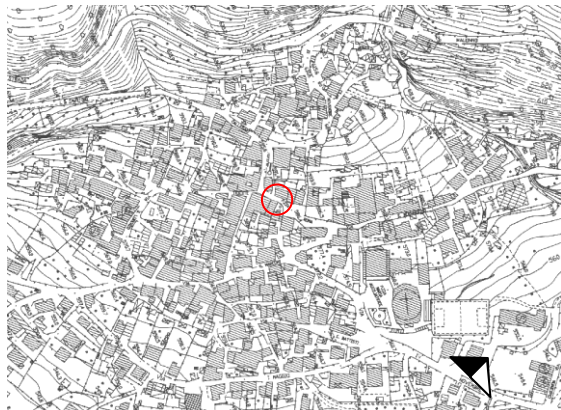
ELEMENTI STORICI CARATTERIZZANTI

- muratura M.1.b
- copertura C.1
- finestre F.1.a / F.1.b (no davanzale) /
F.1.e / F.1.o / F.2.a

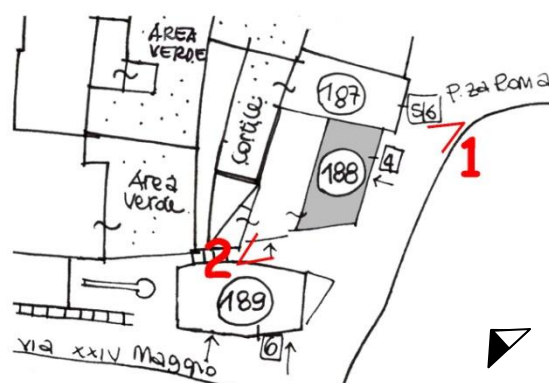
Note:**AMBITI DI PROBLEMATICITÀ**

- AP. 3 - Rappezzi discontinui di malta cementizia

MAPPA DELLE UNITÀ DI RILEVAMENTO



SCHEMA PLANIMETRICO



RILIEVO FOTOGRAFICO



VISTA 1



VISTA 2

DATI EDILIZI

Livelli:	4
di cui sottotetto	<input checked="" type="checkbox"/>
di cui seminterrato	<input type="checkbox"/>
più interrato:	<input type="checkbox"/>
Fronti liberi:	4
Prospicienti:	n.3 su via XXIV Maggio e vicolo interno n.1 su p.za
Unità immobiliari presunte:	1

DESTINAZIONE D'USO

Edificio attualmente inutilizzato

PERTINENZE**CLASSI DI EDILIZIA**

- Edilizia storica minore diffusa a prevalente vocazione residenziale - B.1

ELEMENTI STORICI CARATTERIZZANTI

- muratura M.1.b
- copertura C.1
- portali e porte P.2.g
- finestre F.1.s

Note:**AMBITI DI PROBLEMATICITÀ**

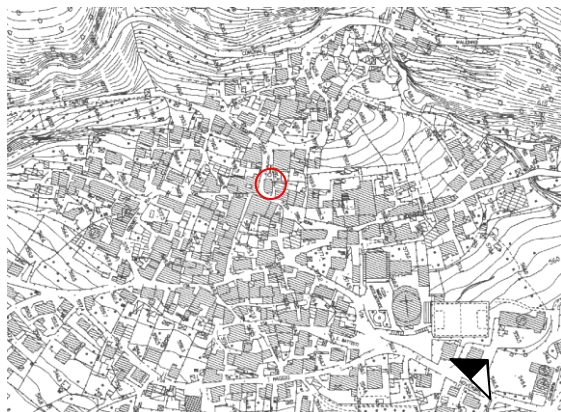
- AP. 1 - Aggiunta di elementi non storici (tapparelle in plastica, basculante in lamiera)
- AP. 4 - Intonaco cementizio su tutta la facciata
- AP. 5 - Manomissione parziale del manto di copertura
- AP. 7 - Aggiunta di volumi

Data rilievo: 30.06.2006

Aggiornamenti:

Rilevatori: arch. F. Renoldi, arch. C. Borghi, arch. D. Di Martino

MAPPA DELLE UNITÀ DI RILEVAMENTO



SCHEMA PLANIMETRICO



RILIEVO FOTOGRAFICO



VISTA 1



VISTA 2



VISTA 3

Data rilievo: 30.06.2006

Aggiornamenti:

Rilevatori: arch. F. Renoldi, arch. C. Borghi, arch. D. Di Martino

DATI EDILIZI

Livelli:	4
di cui sottotetto	<input checked="" type="checkbox"/>
di cui seminterrato	<input type="checkbox"/>
più interrato:	<input type="checkbox"/>
Fronti liberi:	3
Prospicienti:	n.2 su via XXIV Maggio e via XI Novembre n.1 su area di pertinenza
Fronti parzialmente in aderenza:	n.1 ad unità edilizia n.191/192
Unità immobiliari presunte:	6

DESTINAZIONE D'USO

Unica:

- Residenziale

PERTINENZE

- Area a verde/cortile

CLASSI DI EDILIZIA

- Edilizia storica minore diffusa a prevalente vocazione residenziale - B.2

ELEMENTI STORICI CARATTERIZZANTI

- muratura M.1.b
- finestre F.1.e / F.1.f (no davanzale)

Note:**AMBITI DI PROBLEMATICITÀ**

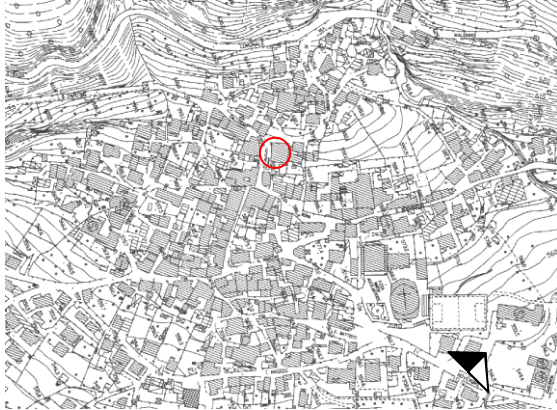
- AP. 1 - Aggiunta di elementi non storici (aggiunta di balconi)
- AP. 4 - Intonaco cementizio su tutta la facciata
- AP. 5 - Sostituzione totale del manto di copertura
- AP. 6 - Incoerenza degli impianti tecnologici
- AP. 7 - Aggiunta di volumi

Data rilievo: 30.06.2006

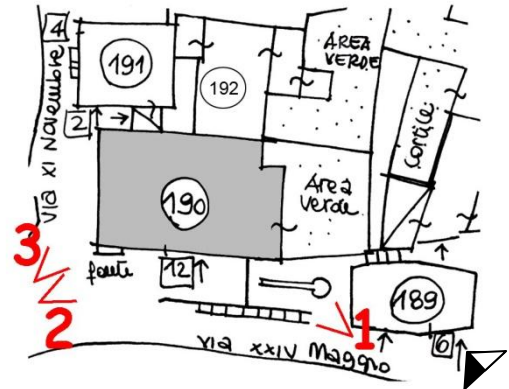
Aggiornamenti:

Rilevatori: arch. F. Renoldi, arch. C. Borghi, arch. D. Di Martino

MAPPA DELLE UNITÀ DI RILEVAMENTO



SCHEMA PLANIMETRICO



RILIEVO FOTOGRAFICO



VISTA 1



VISTA 2



VISTA 3

Data rilievo: 30.06.2006

Aggiornamenti:

Rilevatori: arch. F. Renoldi, arch. C. Borghi, arch. D. Di Martino

DATI EDILIZI

Livelli:	3
di cui sottotetto	<input checked="" type="checkbox"/>
di cui seminterrato	<input checked="" type="checkbox"/>
più interrato:	<input type="checkbox"/>
Fronti liberi:	2
Prospicienti:	n.2 su via XI Novembre e via Stretta dei Bona
Fronti parzialmente in aderenza:	n.1 ad unità edilizia n.190 n.1 ad unità edilizia 192
Unità immobiliari presunte:	1

DESTINAZIONE D'USO

Edificio attualmente inutilizzato

PERTINENZE

- Area d'ingresso

CLASSI DI EDILIZIA

- Edilizia storica minore diffusa a prevalente vocazione residenziale - B.3

ELEMENTI STORICI CARATTERIZZANTI

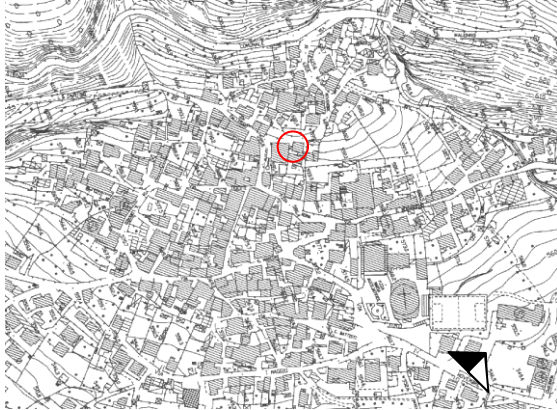
- muratura M.1.b
- portali e porte P.1.a / P.1.d / P.1.n / P.1.q
- finestre F.1.n

Note: presenza di icona votiva dipinta sulla facciata

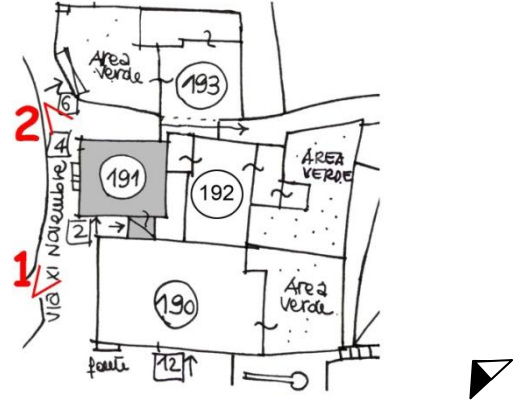
AMBITI DI PROBLEMATICITÀ

- AP. 5 - Sostituzione totale del manto di copertura
- AP. 6 - Incoerenza degli impianti tecnologici
- AP. 7 - Aggiunta di volumi

MAPPA DELLE UNITÀ DI RILEVAMENTO



SCHEMA PLANIMETRICO



RILIEVO FOTOGRAFICO



VISTA 1



VISTA 2

DATI EDILIZI

Livelli:	3
di cui sottotetto	<input checked="" type="checkbox"/>
di cui seminterrato	<input checked="" type="checkbox"/>
più interrato:	<input type="checkbox"/>
Fronti liberi:	2
Prospicienti:	n.1 su giardino di pertinenza n.1 su cortile di pertinenza
Fronti parzialmente in aderenza:	n.1 ad unità edilizia n.193
Fronti totalmente in aderenza:	n.1 ad unità edilizia n.190
Unità immobiliari presunte:	1

DESTINAZIONE D'USO

Residenziale

PERTINENZE

- Cortile - giardino

CLASSI DI EDILIZIA

- Edilizia storica minore diffusa a prevalente vocazione residenziale - B.2

ELEMENTI STORICI CARATTERIZZANTI

- | | |
|------------|---------------|
| • muratura | M.1.a / M.1.b |
| • solai | S.1.a |
| • coperure | C.1 |
| • finestre | F.1.e |

Note:

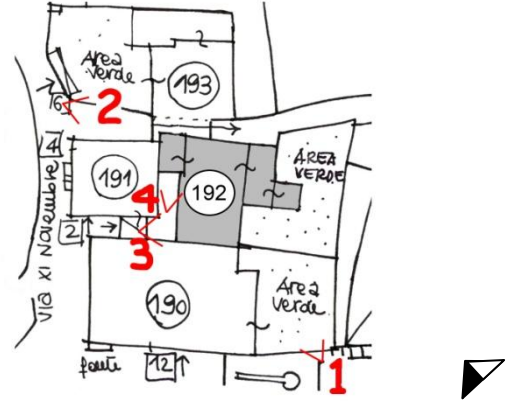
AMBITI DI PROBLEMATICITÀ

- AP. 1 - Aggiunta di elementi non storici quali porte e finestre
- AP. 2 - Integrazioni alla muratura con mattoni
- AP. 3 - Rappezzi in malta cementizia
- AP. 6 - Incoerenza degli impianti tecnologici
- AP. 7 - Aggiunta di volumi

MAPPA DELLE UNITÀ DI RILEVAMENTO



SCHEMA PLANIMETRICO



RILIEVO FOTOGRAFICO



VISTA 1



VISTA 2



VISTA 3



VISTA 4

Data rilievo: 30.06.2006

Aggiornamenti:

Rilevatori: arch. F. Renoldi, arch. C. Borghi, arch. D. Di Martino

CLASSI DI EDILIZIA

- Edilizia di recente edificazione, ristrutturazione totale e/o parziale su antico sedime

- Unità immobiliari presunte: 1

Note: Si rimanda alla tabella sintetica delle unità di rilevamento di classe edilizia C, con il relativo rilievo fotografico

CLASSI DI EDILIZIA

- Edilizia di recente edificazione, ristrutturazione totale e/o parziale su antico sedime

- Unità immobiliari presunte: 1

Note: Si rimanda alla tabella sintetica delle unità di rilevamento di classe edilizia C, con il relativo rilievo fotografico

CLASSI DI EDILIZIA

- Edilizia di recente edificazione, ristrutturazione totale e/o parziale su antico sedime

- Unità immobiliari presunte: 1

Note: Si rimanda alla tabella sintetica delle unità di rilevamento di classe edilizia C, con il relativo rilievo fotografico

DATI EDILIZI

Livelli:	2
di cui sottotetto	<input type="checkbox"/>
di cui seminterrato	<input type="checkbox"/>
più interrato:	<input type="checkbox"/>
Fronti liberi:	4
Prospicienti:	n.1 su via S. Bernardino n.2 su area di pertinenza n.1 su area di altra proprietà
Unità immobiliari presunte:	/

DESTINAZIONE D'USO

Plurima:

- Deposito
- Autorimessa

PERTINENZE

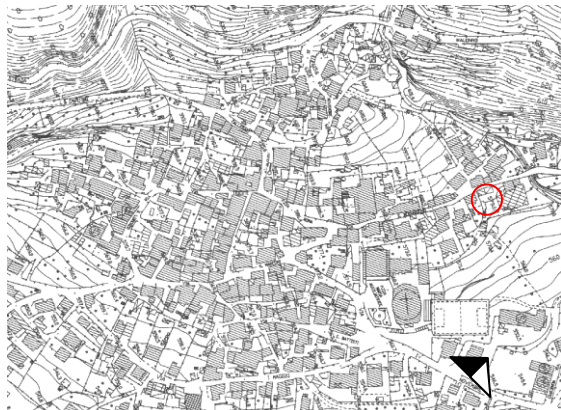
- Area a verde/cortile

CLASSI DI EDILIZIA

- Pertinenze diffuse - D.1

ELEMENTI STORICI CARATTERIZZANTI**Note:****AMBITI DI PROBLEMATICITÀ**

MAPPA DELLE UNITÀ DI RILEVAMENTO



SCHEMA PLANIMETRICO



RILIEVO FOTOGRAFICO



VISTA 1



VISTA 2

CLASSI DI EDILIZIA

- Edilizia a carattere religioso, SR

Note: Si rimanda alla tabella sintetica delle unità di rilevamento di classe edilizia SR, con il relativo rilievo fotografico

DATI EDILIZI

Livelli:	1/2
di cui sottotetto	<input type="checkbox"/>
di cui seminterrato	<input type="checkbox"/>
più interrato:	<input type="checkbox"/>
Fronti liberi:	4
Prospicienti:	n.3 su area di pertinenza n.1 su recinzione
Unità immobiliari presunte:	/

DESTINAZIONE D'USO

Plurima:

- Deposito
- Autorimessa

PERTINENZE

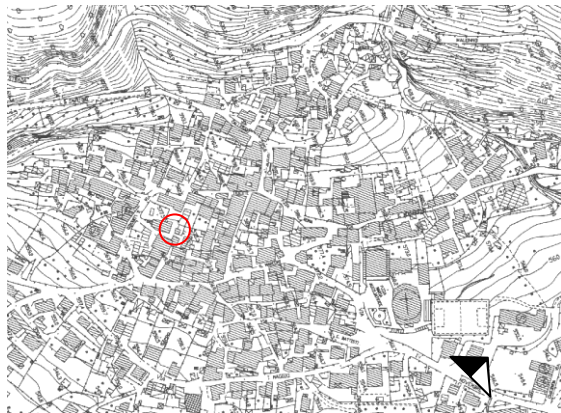
- Area a verde/cortile

CLASSI DI EDILIZIA

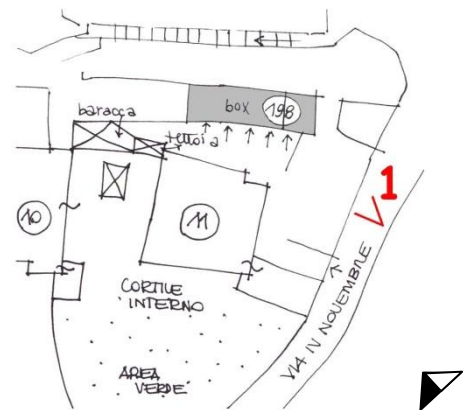
- Pertinenze diffuse - D.1

ELEMENTI STORICI CARATTERIZZANTI**Note:****AMBITI DI PROBLEMATICITÀ**

MAPPA DELLE UNITÀ DI RILEVAMENTO



SCHEMA PLANIMETRICO



RILIEVO FOTOGRAFICO



VISTA 1

via S. Bernardino
snc**DATI EDILIZI**

Livelli: 1
di cui sottotetto
di cui seminterrato
più interrato:
Fronti liberi: 3
Prospicienti: n.1 su via S. Bernardino
n.1 su area di pertinenza
n. 1 su torrente
Fronti totalmente in aderenza: n.1 a baracca in lamiera
Unità immobiliari presunte: /

DESTINAZIONE D'USO

Unica:

- Autorimessa

PERTINENZE

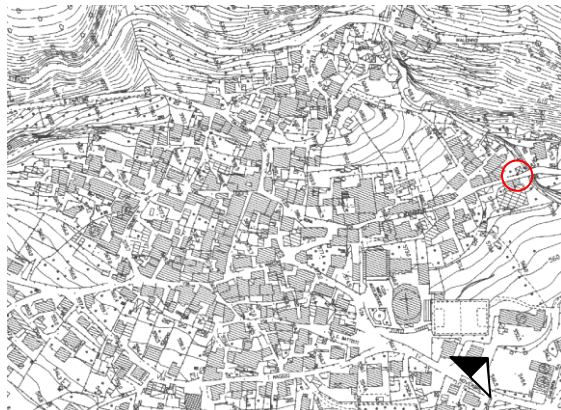
- Area a verde/cortile

CLASSI DI EDILIZIA

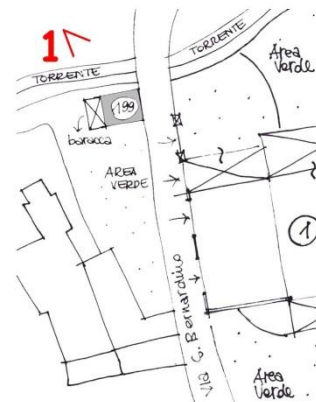
- Pertinenze diffuse - D.2

ELEMENTI STORICI CARATTERIZZANTI**Note:****AMBITI DI PROBLEMATICITÀ**

MAPPA DELLE UNITÀ DI RILEVAMENTO



SCHEMA PLANIMETRICO



RILIEVO FOTOGRAFICO



VISTA 1

CLASSI DI EDILIZIA

- Edilizia di recente costruzione ad uso prevalentemente residenziale: edifici nuovi, edilizia già oggetto di interventi di ristrutturazione totale e/o parziale, interventi di ricostruzione su antico sedime

Note: Si rimanda alla tabella sintetica delle unità di rilevamento di classe edilizia C, con il relativo rilievo fotografico

Note: Edificio oggetto di intervento edilizio in corso

DATI EDILIZI

Livelli:	2
di cui sottotetto	<input type="checkbox"/>
di cui seminterrato	<input type="checkbox"/>
più interrato:	<input type="checkbox"/>
Fronti liberi:	3
Prospicienti:	n.2 su area di pertinenza n.1 su area di altra proprietà
Fronti parzialmente in aderenza:	n.1 ad unità edilizia n.200
Unità immobiliari presunte:	/

DESTINAZIONE D'USO

Unica:

- Deposito

PERTINENZE

- Area a verde/cortile

CLASSI DI EDILIZIA

- Edilizia storica minore a prevalente vocazione rurale – A.1

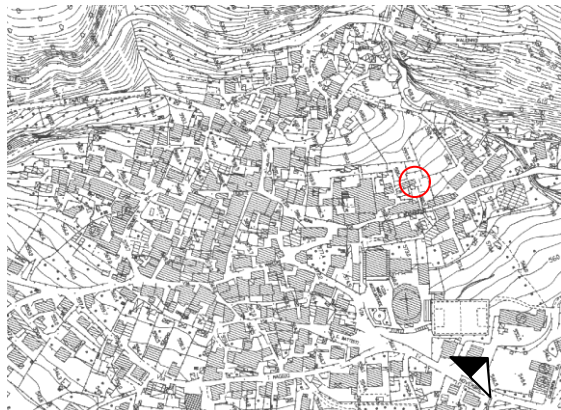
ELEMENTI STORICI CARATTERIZZANTI

- | | |
|-------------|-------|
| • muratura | M.1.a |
| • copertura | C.1 |

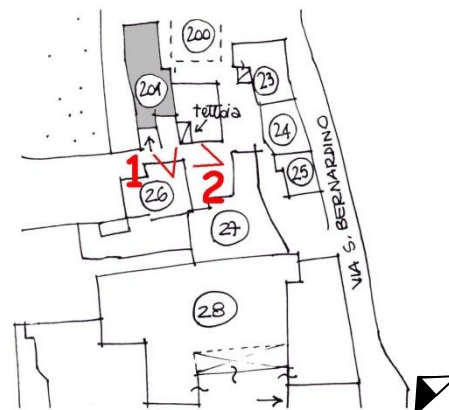
Note:**AMBITI DI PROBLEMATICITÀ**

- AP. 2 - Integrazione muratura storica con tamponamento in mattoni
- AP. 3 - Rappezzi discontinui di malta cementizia
- AP. 5 - Manomissione del manto di copertura in lamiera

MAPPA DELLE UNITÀ DI RILEVAMENTO



SCHEMA PLANIMETRICO



RILIEVO FOTOGRAFICO



VISTA 1



VISTA 2

vicolo del Sole
snc**DATI EDILIZI**

Livelli: 1
di cui sottotetto
di cui seminterrato
più interrato:
Fronti liberi: 2
Prospicienti: n.2 su area di pertinenza
Fronti totalmente in aderenza: n.1 ad unità edilizia n.184
n.1 a tettoia
Unità immobiliari presunte: /

DESTINAZIONE D'USO

Unica:

- Autorimessa

PERTINENZE

- Area a verde/cortile

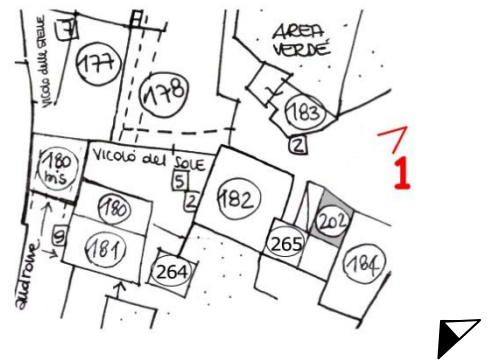
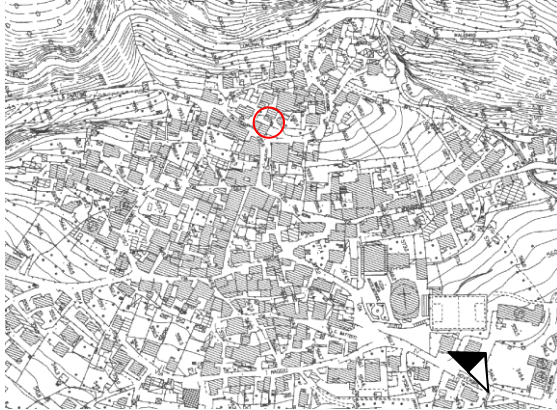
CLASSI DI EDILIZIA

- Pertinenze diffuse - D.2

ELEMENTI STORICI CARATTERIZZANTI**Note:****AMBITI DI PROBLEMATICITÀ**

MAPPA DELLE UNITÀ DI RILEVAMENTO

SCHEMA PLANIMETRICO



RILIEVO FOTOGRAFICO



VISTA 1

CLASSI DI EDILIZIA

- Edilizia di particolare pregio storico sottoposta a vincolo monumentale (D. Lgs. 22/01/2004 n°42 e successive modifiche) – E – sottoposta a PVC *

Note: Si rimanda alla tabella sintetica delle unità di rilevamento di classe edilizia M, con il relativo rilievo fotografico

DATI EDILIZI

Livelli:	2
di cui sottotetto	<input type="checkbox"/>
di cui seminterrato	<input type="checkbox"/>
più interrato:	<input type="checkbox"/>
Fronti liberi:	3
Prospicienti:	n.1 su via C. Battisti n.2 su area di pertinenza
Fronti totalmente in aderenza:	n.1 a baracca in legno
Unità immobiliari presunte:	/

DESTINAZIONE D'USO

Plurima:

- Deposito
- Autorimessa

PERTINENZE

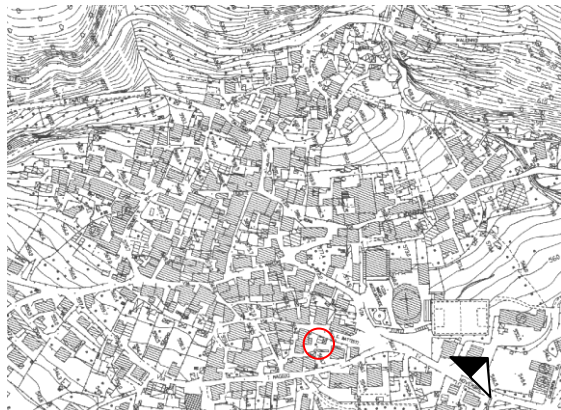
- Area a verde/cortile

CLASSI DI EDILIZIA

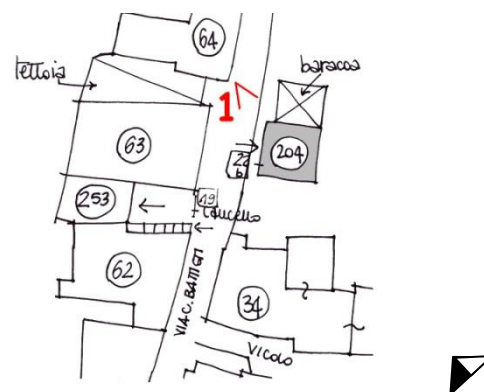
- Pertinenze diffuse - D.1

ELEMENTI STORICI CARATTERIZZANTI**Note:****AMBITI DI PROBLEMATICITÀ**

MAPPA DELLE UNITÀ DI RILEVAMENTO



SCHEMA PLANIMETRICO



RILIEVO FOTOGRAFICO



VISTA 1

DATI EDILIZI

Livelli:	2
di cui sottotetto	<input type="checkbox"/>
di cui seminterrato	<input type="checkbox"/>
più interrato:	<input type="checkbox"/>
Fronti liberi:	2
Prospicienti:	n.2 su via C. Battisti
onti totalmente in aderenza:	n.1 ad unità edilizia n.205b n.1 ad unità edilizia n.37
Unità immobiliari presunte:	/

DESTINAZIONE D'USO

Plurima:

- Deposito
- Autorimessa

PERTINENZE**CLASSI DI EDILIZIA**

- Edilizia storica minore a prevalente vocazione rurale – A.2

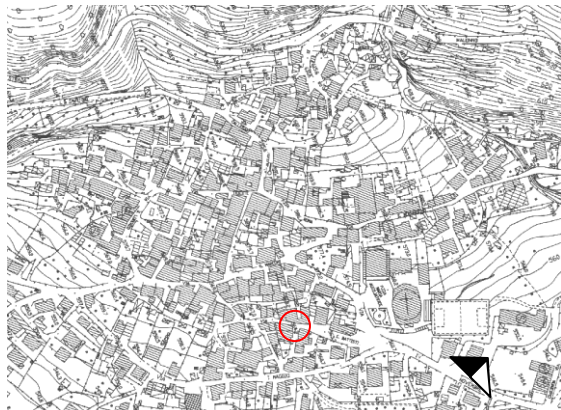
ELEMENTI STORICI CARATTERIZZANTI

- muratura M.1.a
- copertura C.1

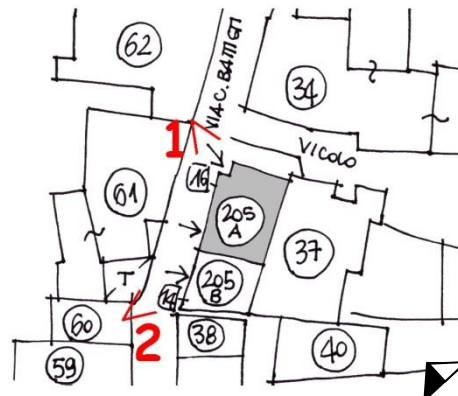
Note:**AMBITI DI PROBLEMATICITÀ**

- AP. 1 - Aggiunta e/o integrazioni di elementi non storici
- AP. 4 - Intonaco cementizio su tutta la facciata

MAPPA DELLE UNITÀ DI RILEVAMENTO



SCHEMA PLANIMETRICO



RILIEVO FOTOGRAFICO



VISTA 1



VISTA 2

via C. Battisti
civ. 14**DATI EDILIZI**

Livelli:	2
di cui sottotetto	<input type="checkbox"/>
di cui seminterrato	<input type="checkbox"/>
più interrato:	<input type="checkbox"/>
Fronti liberi:	2
Prospicienti:	n.1 su via C. Battisti n.1 ad unità edilizia n.38 (non in aderenza)
Fronti totalmente in aderenza:	n.1 ad unità edilizia n.205a n.1 ad unità edilizia n.37
Unità immobiliari presunte:	/

DESTINAZIONE D'USO

Unica:

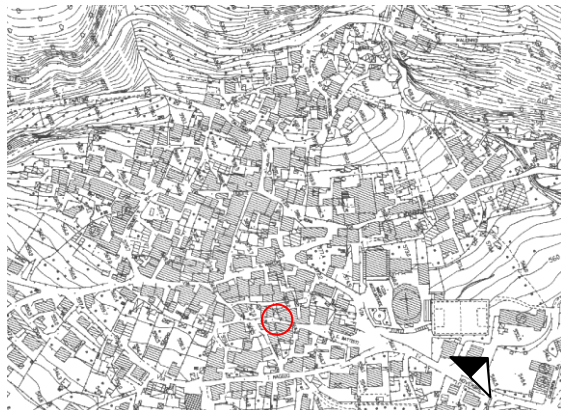
- Autorimessa

PERTINENZE**CLASSI DI EDILIZIA**

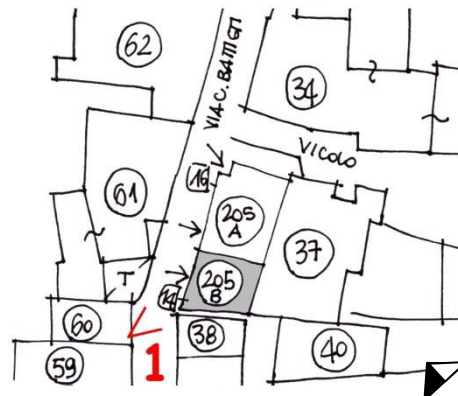
- Pertinenze diffuse - D.2

ELEMENTI STORICI CARATTERIZZANTI**Note:****AMBITI DI PROBLEMATICITÀ**

MAPPA DELLE UNITÀ DI RILEVAMENTO



SCHEMA PLANIMETRICO



RILIEVO FOTOGRAFICO



VISTA 1

DATI EDILIZI

Livelli: 1
di cui sottotetto
di cui seminterrato
più interrato:
Fronti liberi: 4
Prospicienti: n.1 su vicolo Bello
n.3 su area di pertinenza
Unità immobiliari presunte: /

DESTINAZIONE D'USO

Plurima:

- Deposito
- Autorimessa

PERTINENZE

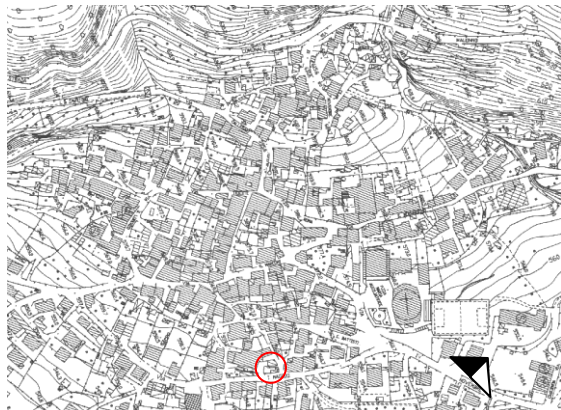
- Area a verde/cortile

CLASSI DI EDILIZIA

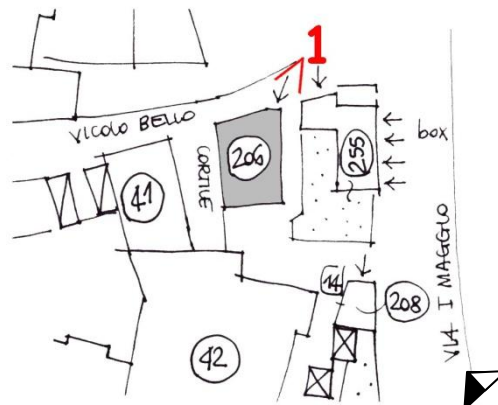
- Pertinenze diffuse - D.1

ELEMENTI STORICI CARATTERIZZANTI**Note:****AMBITI DI PROBLEMATICITÀ**

MAPPA DELLE UNITÀ DI RILEVAMENTO



SCHEMA PLANIMETRICO



RILIEVO FOTOGRAFICO



VISTA 1

Data rilievo: 13.07.2006

Aggiornamenti:

Rilevatori: arch. F. Renoldi, arch. C. Borghi, arch. D. Di Martino

DATI EDILIZI

Livelli:	3
di cui sottotetto	<input checked="" type="checkbox"/>
di cui seminterrato	<input type="checkbox"/>
più interrato:	<input type="checkbox"/>
Fronti liberi:	4
Prospicienti:	n.4 su area di pertinenza
Unità immobiliari presunte:	1

DESTINAZIONE D'USO

Unica:

- Residenziale

PERTINENZE

- Area a verde/cortile

CLASSI DI EDILIZIA

- Edilizia storica minore diffusa a prevalente vocazione residenziale - B.2

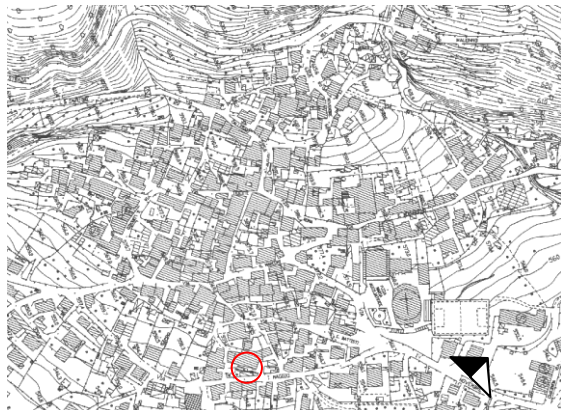
ELEMENTI STORICI CARATTERIZZANTI

- muratura M.1.b

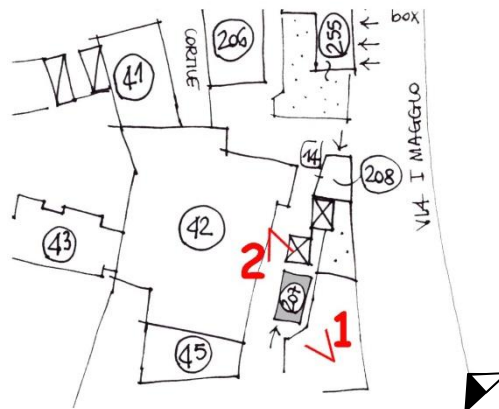
Note:**AMBITI DI PROBLEMATICITÀ**

- AP. 3 - Rappezzi discontinui di malta cementizia
- AP. 4 - Intonaco cementizio su tutta la facciata
- AP. 5 - Sostituzione totale del manto di copertura

MAPPA DELLE UNITÀ DI RILEVAMENTO



SCHEMA PLANIMETRICO



RILIEVO FOTOGRAFICO



VISTA 1



VISTA 2

DATI EDILIZI

Livelli:	2
di cui sottotetto	<input type="checkbox"/>
di cui seminterrato	<input type="checkbox"/>
più interrato:	<input type="checkbox"/>
Fronti liberi:	4
Prospicienti:	n.2 su via I Maggio n.2 su area di pertinenza
Unità immobiliari presunte:	/

DESTINAZIONE D'USO

Plurima:

- Deposito
- Autorimessa

PERTINENZE

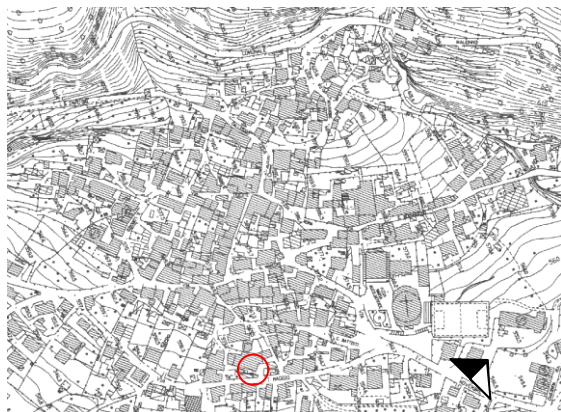
- Area a verde/cortile

CLASSI DI EDILIZIA

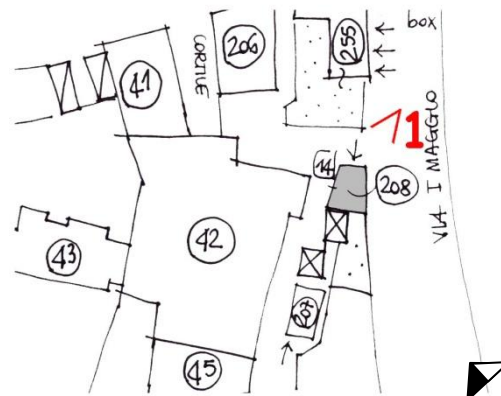
- Pertinenze diffuse - D.1

ELEMENTI STORICI CARATTERIZZANTI**Note:****AMBITI DI PROBLEMATICITÀ**

MAPPA DELLE UNITÀ DI RILEVAMENTO



SCHEMA PLANIMETRICO



RILIEVO FOTOGRAFICO



VISTA 1

DATI EDILIZI

Livelli:	1
di cui sottotetto	<input type="checkbox"/>
di cui seminterrato	<input type="checkbox"/>
più interrato:	<input type="checkbox"/>
Fronti liberi:	4
Prospicienti:	n.2 su vicolo Buzza n.2 su area di altra proprietà
Unità immobiliari presunte:	/

DESTINAZIONE D'USO

Unica:

- Deposito

PERTINENZE

CLASSI DI EDILIZIA

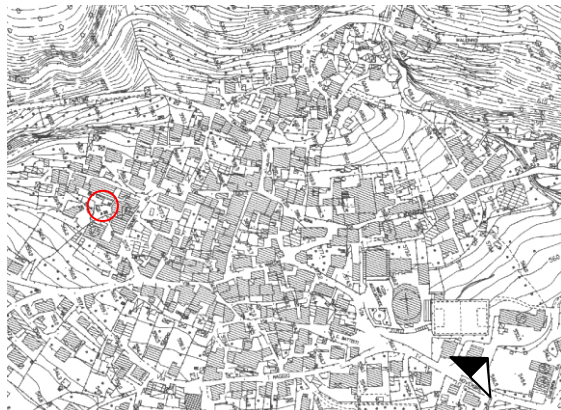
- Pertinenze diffuse - D.1

ELEMENTI STORICI CARATTERIZZANTI

Note:

AMBITI DI PROBLEMATICITÀ

MAPPA DELLE UNITÀ DI RILEVAMENTO



SCHEMA PLANIMETRICO



RILIEVO FOTOGRAFICO



VISTA 1



VISTA 2

via IV Novembre
snc**DATI EDILIZI**

Livelli:	1
di cui sottotetto	<input type="checkbox"/>
di cui seminterrato	<input type="checkbox"/>
più interrato:	<input type="checkbox"/>
Fronti liberi:	2
Prospicienti:	n.1 su vicolo interno n.1 su area di pertinenza
Fronti totalmente in aderenza:	n.1 ad unità edilizia n.67 n.1 ad unità edilizia n.68
Unità immobiliari presunte:	/

DESTINAZIONE D'USO

Unica:

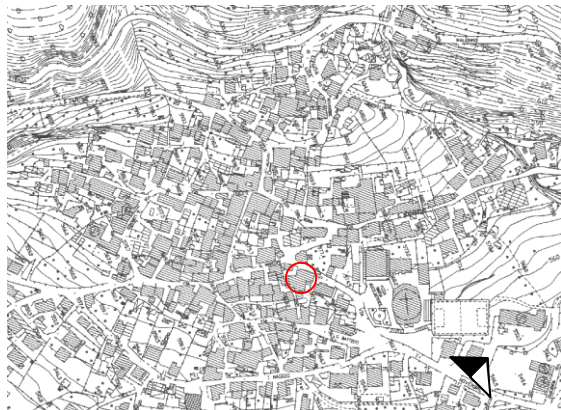
- Autorimessa

PERTINENZE**CLASSI DI EDILIZIA**

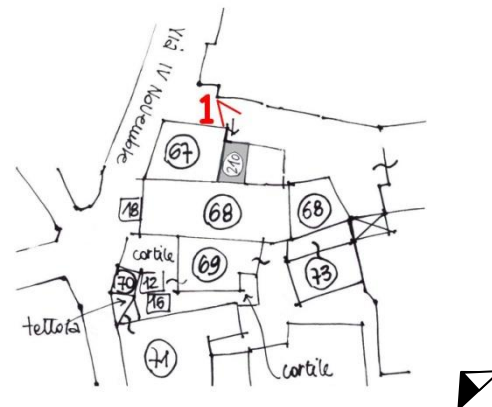
- Pertinenze diffuse - D.2

ELEMENTI STORICI CARATTERIZZANTI**Note:****AMBITI DI PROBLEMATICITÀ**

MAPPA DELLE UNITÀ DI RILEVAMENTO



SCHEMA PLANIMETRICO



RILIEVO FOTOGRAFICO



VISTA 1

via C. Battisti
snc**DATI EDILIZI**

Livelli: 1
di cui sottotetto
di cui seminterrato
più interrato:
Fronti liberi: 2
Prospicienti: n.2 su via C. Battisti e vicolo
interno
Fronti totalmente in aderenza: n.1 ad unità edilizia n.77
n.1 ad unità edilizia n.78
Unità immobiliari presunte: /

DESTINAZIONE D'USO

Unica:

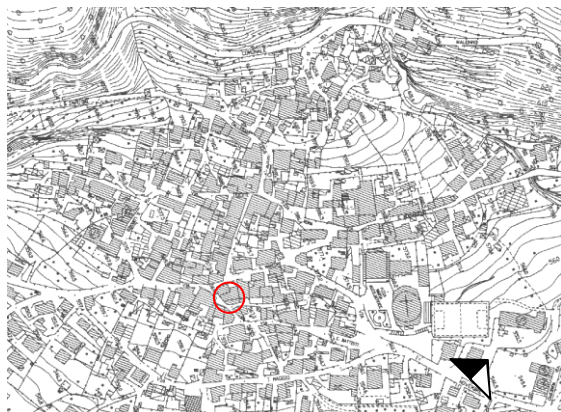
- Autorimessa

PERTINENZE**CLASSI DI EDILIZIA**

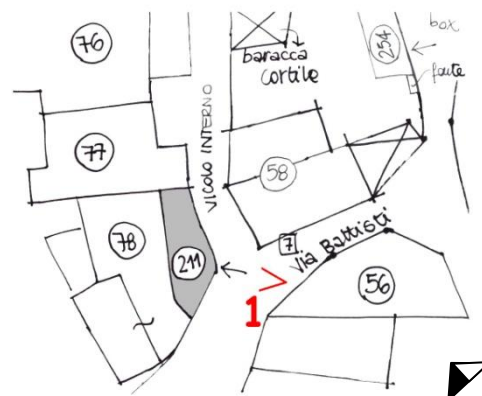
- Pertinenze diffuse - D.2

ELEMENTI STORICI CARATTERIZZANTI**Note:****AMBITI DI PROBLEMATICITÀ**

MAPPA DELLE UNITÀ DI RILEVAMENTO



SCHEMA PLANIMETRICO



RILIEVO FOTOGRAFICO



VISTA 1

vicolo del Pane
snc**DATI EDILIZI**

Livelli: 1
di cui sottotetto
di cui seminterrato
più interrato:
Fronti liberi: 2
Prospicienti: n.1 su vicolo del Pane
n.1 su area di pertinenza
Fronti totalmente in aderenza: n.2 ad unità edilizia n.95/99
Unità immobiliari presunte: /

DESTINAZIONE D'USO

Unica:

- Autorimessa

PERTINENZE

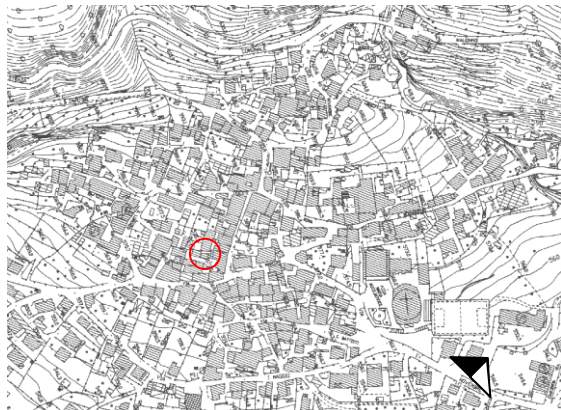
- Area a verde/cortile

CLASSI DI EDILIZIA

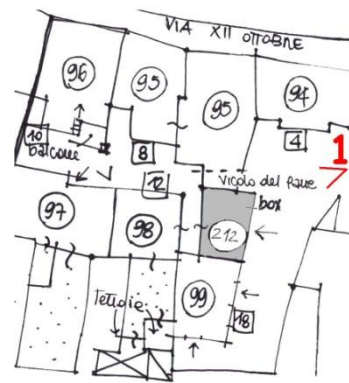
- Pertinenze diffuse - D.2

ELEMENTI STORICI CARATTERIZZANTI**Note:****AMBITI DI PROBLEMATICITÀ**

MAPPA DELLE UNITÀ DI RILEVAMENTO



SCHEMA PLANIMETRICO



RILIEVO FOTOGRAFICO



VISTA 1

DATI EDILIZI

Livelli:	1/2
di cui sottotetto	<input type="checkbox"/>
di cui seminterrato	<input type="checkbox"/>
più interrato:	<input type="checkbox"/>
Fronti liberi:	1
Prospicienti:	n.1 su vicolo del Pane
Fronti totalmente in aderenza:	n.1 ad unità edilizia n.104 n.1 ad unità edilizia n.109 n.1 ad unità edilizia n.100
Unità immobiliari presunte:	/

DESTINAZIONE D'USO

Plurima:

- Autorimessa
- Deposito

PERTINENZE

- Area a verde/cortile

CLASSI DI EDILIZIA

- Edilizia storica minore a prevalente vocazione rurale – A.2

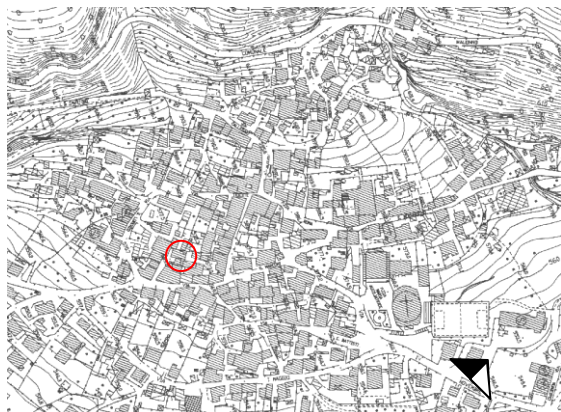
ELEMENTI STORICI CARATTERIZZANTI

- | | |
|-------------------|-------|
| • muratura | M.1.a |
| • solai a vista | S.1.a |
| • copertura | C.1 |
| • portali e porte | P.1.d |

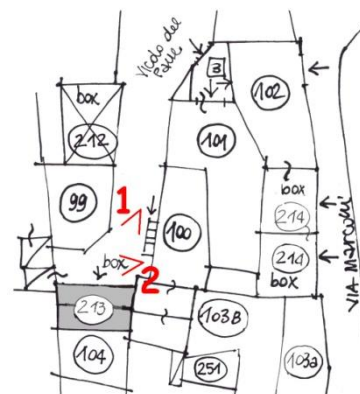
Note:**AMBITI DI PROBLEMATICITÀ**

- AP. 3 - Rappezzi discontinui di malta cementizia
- AP. 5 - Sostituzione totale del manto di copertura
- AP. 6 - Incoerenza degli impianti tecnologici

MAPPA DELLE UNITÀ DI RILEVAMENTO



SCHEMA PLANIMETRICO



RILIEVO FOTOGRAFICO



VISTA 1



VISTA 2

via G. Marconi
snc**DATI EDILIZI**

Livelli: 1
di cui sottotetto
di cui seminterrato
più interrato:
Fronti liberi: 1
Prospicienti: n.1 su via G. Marconi
Fronti totalmente in aderenza: n.1 ad unità edilizia n.102
n.1 ad unità edilizia
n.103a/103b
Fronti parzialmente in aderenza: n.1 ad unità edilizia n.101
Unità immobiliari presunte: /

DESTINAZIONE D'USO

Unica:

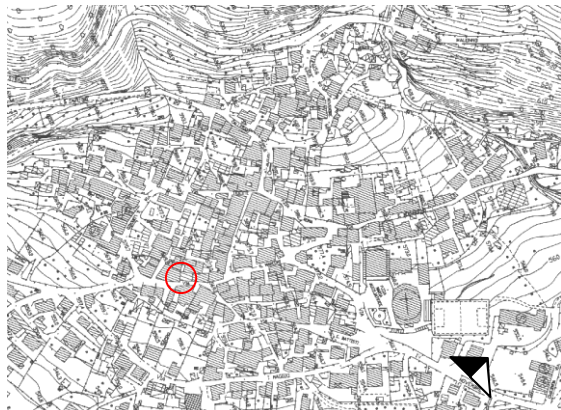
- Autorimessa

PERTINENZE**CLASSI DI EDILIZIA**

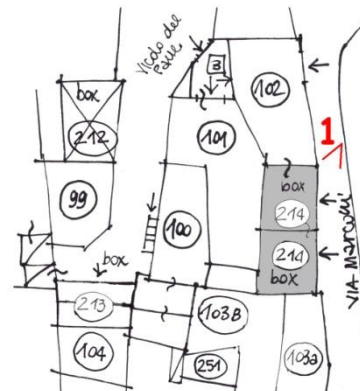
- Pertinenze diffuse - D.2

ELEMENTI STORICI CARATTERIZZANTI**Note:****AMBITI DI PROBLEMATICITÀ**

MAPPA DELLE UNITÀ DI RILEVAMENTO



SCHEMA PLANIMETRICO



RILIEVO FOTOGRAFICO



VISTA 1

via S. Lorenzo
snc**DATI EDILIZI**

Livelli: 1
di cui sottotetto
di cui seminterrato
più interrato:
Fronti liberi: 1
Prospicienti: n.1 su via S. Lorenzo
Fronti totalmente in aderenza: n.3 contro terra
Unità immobiliari presunte: /

DESTINAZIONE D'USO

Unica:

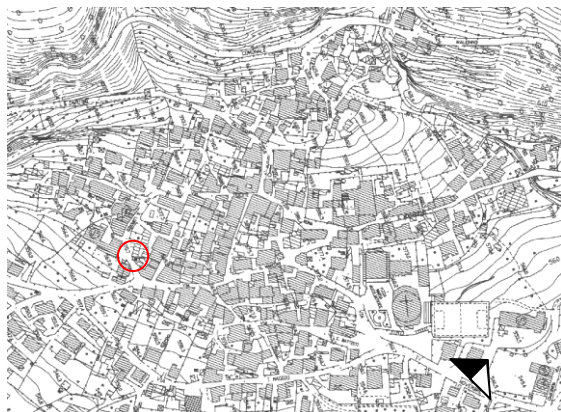
- Autorimessa

PERTINENZE**CLASSI DI EDILIZIA**

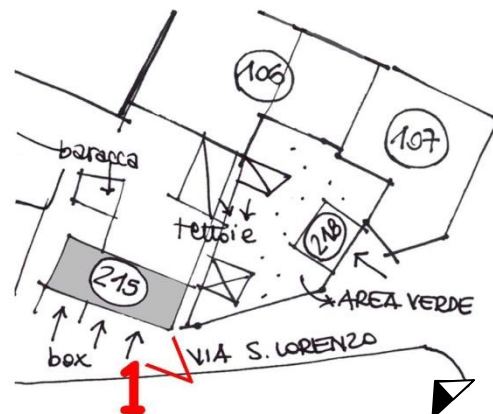
- Pertinenze diffuse - D.2

ELEMENTI STORICI CARATTERIZZANTI**Note:****AMBITI DI PROBLEMATICITÀ**

MAPPA DELLE UNITÀ DI RILEVAMENTO



SCHEMA PLANIMETRICO



RILIEVO FOTOGRAFICO



VISTA 1

via S. Lorenzo
snc**DATI EDILIZI**

Livelli:	1
di cui sottotetto	<input type="checkbox"/>
di cui seminterrato	<input type="checkbox"/>
più interrato:	<input type="checkbox"/>
Fronti liberi:	3
Prospicienti:	n.3 su area di pertinenza
Fronti totalmente in aderenza:	n.1 ad unità edilizia n.217
Unità immobiliari presunte:	/

DESTINAZIONE D'USO

Plurima:

- Deposito
- Autorimessa

PERTINENZE

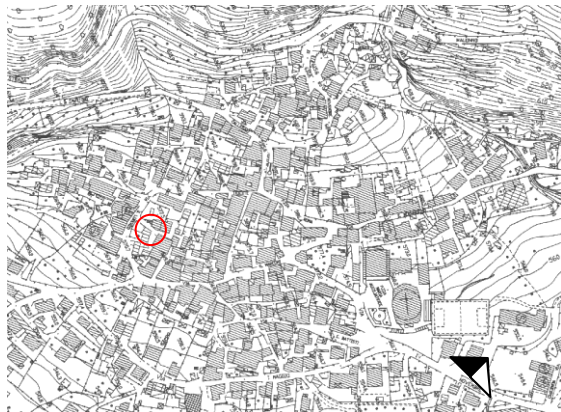
- Area a verde/cortile

CLASSI DI EDILIZIA

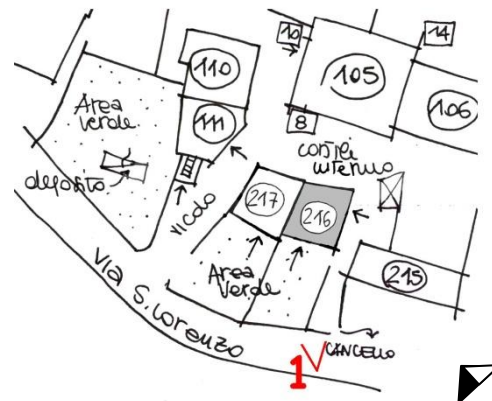
- Pertinenze diffuse - D.1

ELEMENTI STORICI CARATTERIZZANTI**Note:****AMBITI DI PROBLEMATICITÀ**

MAPPA DELLE UNITÀ DI RILEVAMENTO



SCHEMA PLANIMETRICO



RILIEVO FOTOGRAFICO



VISTA 1

CLASSI DI EDILIZIA

- Edilizia di recente edificazione, ristrutturazione totale e/o parziale su antico sedime

- Unità immobiliari presunte: /

Note: Si rimanda alla tabella sintetica delle unità di rilevamento di classe edilizia C, con il relativo rilievo fotografico

DATI EDILIZI

Livelli: 1
di cui sottotetto
di cui seminterrato
più interrato:
Fronti liberi: 1
Prospicienti: n.1 su via S. Lorenzo
Fronti totalmente in aderenza: n.3 contro terra
Unità immobiliari presunte: /

DESTINAZIONE D'USO

Unica:

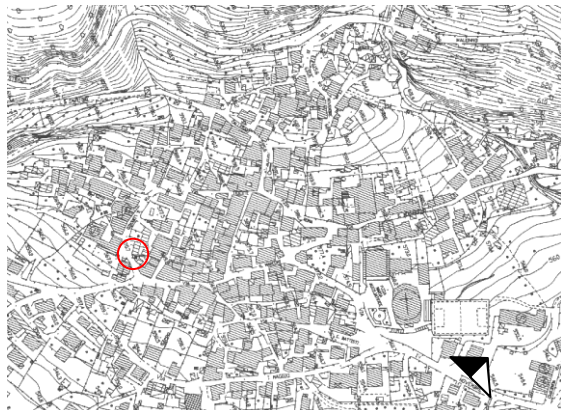
- Autorimessa

PERTINENZE**CLASSI DI EDILIZIA**

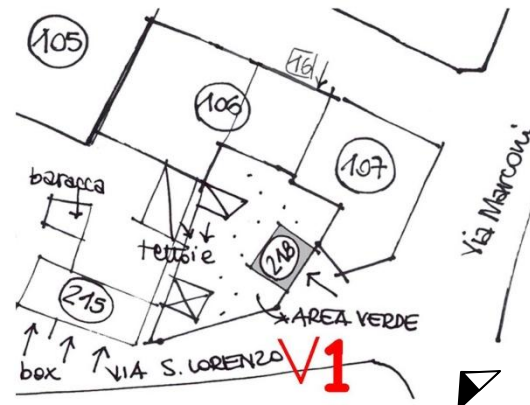
- Pertinenze diffuse - D.2

ELEMENTI STORICI CARATTERIZZANTI**Note:****AMBITI DI PROBLEMATICITÀ**

MAPPA DELLE UNITÀ DI RILEVAMENTO



SCHEMA PLANIMETRICO



RILIEVO FOTOGRAFICO



VISTA 1

via Trieste
snc**DATI EDILIZI**

Livelli:	1
di cui sottotetto	<input type="checkbox"/>
di cui seminterrato	<input type="checkbox"/>
più interrato:	<input type="checkbox"/>
Fronti liberi:	1
Prospicienti:	n.1 su area di pertinenza
Fronti totalmente in aderenza:	n.2 ad unità edilizia n.117 n.1 ad unità edilizia n.115/261
Unità immobiliari presunte:	/

DESTINAZIONE D'USO

Unica:

- Autorimessa

PERTINENZE

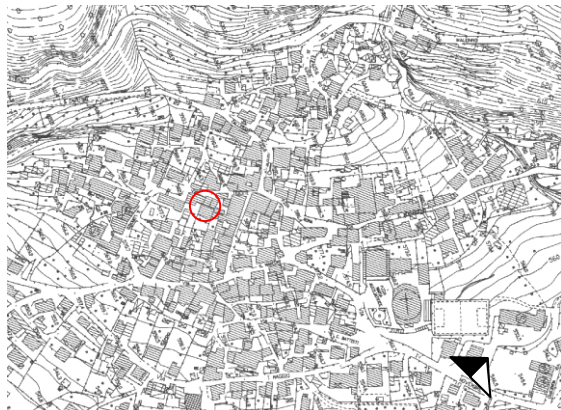
- Area d'ingresso

CLASSI DI EDILIZIA

- Pertinenze diffuse - D.2

ELEMENTI STORICI CARATTERIZZANTI**Note:****AMBITI DI PROBLEMATICITÀ**

MAPPA DELLE UNITÀ DI RILEVAMENTO



SCHEMA PLANIMETRICO



RILIEVO FOTOGRAFICO



VISTA 1

via Trieste
snc**DATI EDILIZI**

Livelli: 1
di cui sottotetto
di cui seminterrato
più interrato:
Fronti liberi: 2
Prospicienti: n.2 su area di pertinenza
Fronti totalmente in aderenza: n.1 ad unità edilizia n.116
n.1 ad edificio crollato
Unità immobiliari presunte: /

DESTINAZIONE D'USO

Unica:

- Autorimessa

PERTINENZE

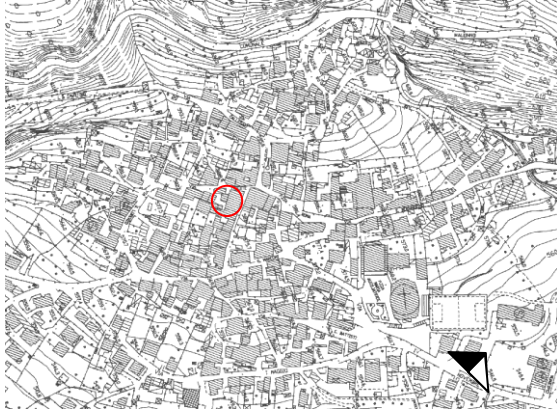
- Area d'ingresso

CLASSI DI EDILIZIA

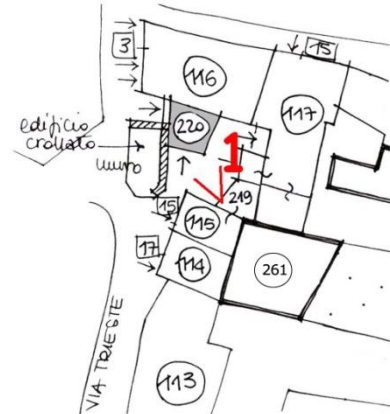
- Pertinenze diffuse - D.2

ELEMENTI STORICI CARATTERIZZANTI**Note:****AMBITI DI PROBLEMATICITÀ**

MAPPA DELLE UNITÀ DI RILEVAMENTO



SCHEMA PLANIMETRICO



RILIEVO FOTOGRAFICO



VISTA 1

CLASSI DI EDILIZIA

- Edilizia di recente edificazione, ristrutturazione totale e/o parziale su antico sedime

- Unità immobiliari presunte: 1

Note: Si rimanda alla tabella sintetica delle unità di rilevamento di classe edilizia C, con il relativo rilievo fotografico

CLASSI DI EDILIZIA

- Edilizia di particolare pregio storico. Proposta di vincolo monumentale a' termini della legge 1089 del 1939 (ora DL.gs 490/99 – Titolo I)

Note: Si rimanda alla tabella sintetica delle unità di rilevamento di classe edilizia M, con il relativo rilievo fotografico

CLASSI DI EDILIZIA

- Edilizia di particolare pregio storico. Proposta di vincolo monumentale a' termini della legge 1089 del 1939 (ora DL.gs 490/99 – Titolo I)

Note: Si rimanda alla tabella sintetica delle unità di rilevamento di classe edilizia M, con il relativo rilievo fotografico

STRALCIATO

STRALCIATO

STRALCIATO

via S. Bernardino (vicolo interno)
snc

DATI EDILIZI

Livelli: 2
di cui sottotetto
di cui seminterrato
più interrato:
Fronti liberi: 4
Prospicienti: n.4 su area di pertinenza
Unità immobiliari presunte: /

DESTINAZIONE D'USO

Unica:
• Deposito

PERTINENZE

• Area a verde/cortile

CLASSI DI EDILIZIA

• Edilizia storica minore a prevalente vocazione rurale – A.1

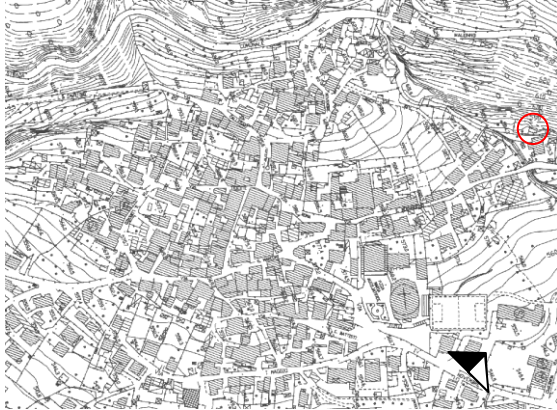
ELEMENTI STORICI CARATTERIZZANTI

• muratura M.1.a
• portali e porte P.1.m
• finestre F.2.a

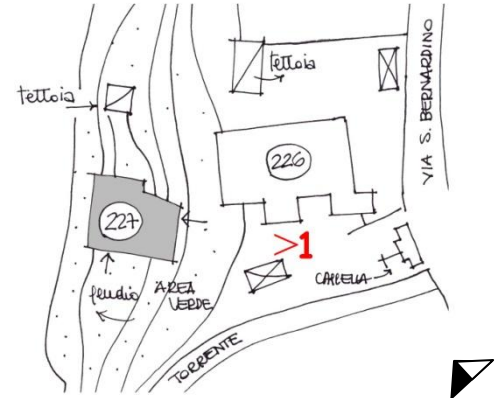
Note:**AMBITI DI PROBLEMATICITÀ**

• AP. 2 - Integrazione muratura storica con tamponamento in mattoni e/o blocchi, aggiunta di pilastri
• AP. 3 - Rappezzi discontinui di malta cementizia

MAPPA DELLE UNITÀ DI RILEVAMENTO



SCHEMA PLANIMETRICO



RILIEVO FOTOGRAFICO



VISTA 1

via S. Bernardino
snc**DATI EDILIZI**

Livelli: 1
di cui sottotetto
di cui seminterrato
più interrato:
Fronti liberi: 4
Prospicienti: n.3 su area di pertinenza
n.1 su area di altra proprietà
Unità immobiliari presunte: /

DESTINAZIONE D'USO

Unica:
• Deposito

PERTINENZE

• Area a verde/cortile

CLASSI DI EDILIZIA

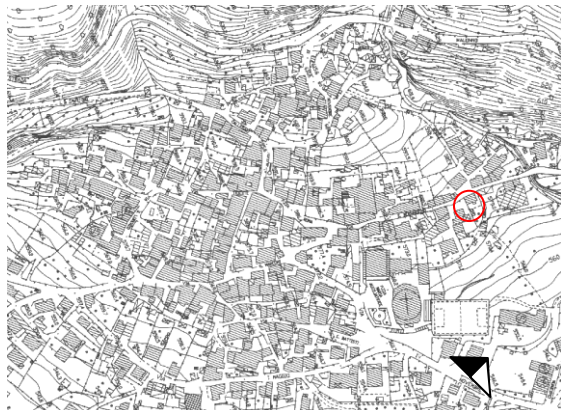
• Pertinenze diffuse - D.1

ELEMENTI STORICI CARATTERIZZANTI

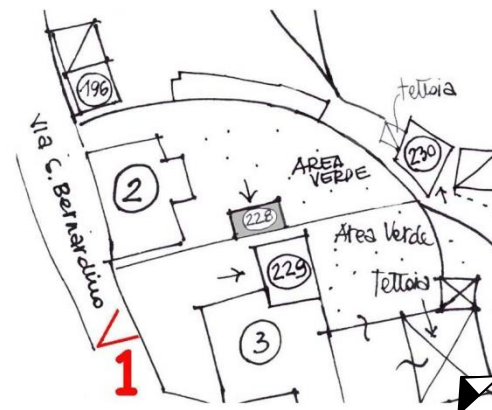
Note:

AMBITI DI PROBLEMATICITÀ

MAPPA DELLE UNITÀ DI RILEVAMENTO



SCHEMA PLANIMETRICO



RILIEVO FOTOGRAFICO



VISTA 1

via S. Bernardino
snc**DATI EDILIZI**

Livelli: 1
di cui sottotetto
di cui seminterrato
più interrato:
Fronti liberi: 3
Prospicienti: n.3 su area di pertinenza
Fronti totalmente in aderenza: n.1 ad unità edilizia n.3
Unità immobiliari presunte: /

DESTINAZIONE D'USO

Plurima:

- Deposito
- Autorimessa

PERTINENZE

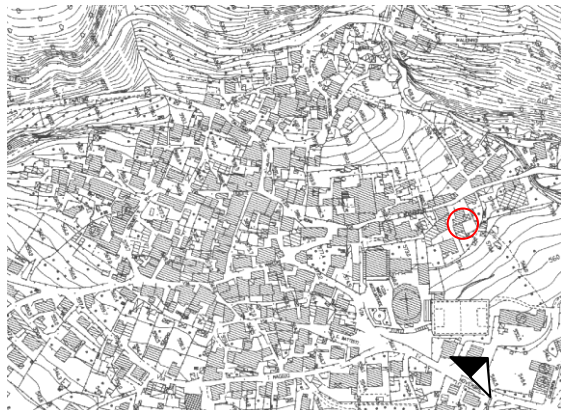
- Area a verde/cortile

CLASSI DI EDILIZIA

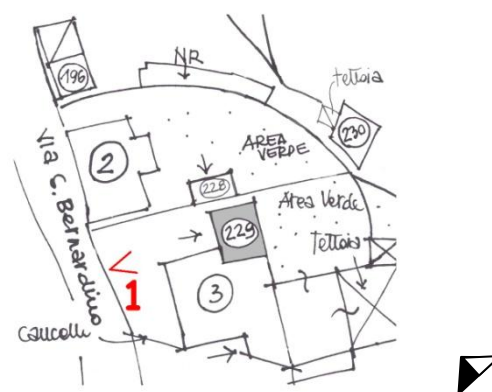
- Pertinenze diffuse - D.1

ELEMENTI STORICI CARATTERIZZANTI**Note:****AMBITI DI PROBLEMATICITÀ**

MAPPA DELLE UNITÀ DI RILEVAMENTO



SCHEMA PLANIMETRICO



RILIEVO FOTOGRAFICO



VISTA 1

DATI EDILIZI

Livelli:	2
di cui sottotetto	<input type="checkbox"/>
di cui seminterrato	<input type="checkbox"/>
più interrato:	<input type="checkbox"/>
Fronti liberi:	4
Prospicienti:	n.1 su via S. Bernardino n.2 su area di pertinenza n.1 su area di altra proprietà
Unità immobiliari presunte:	/

DESTINAZIONE D'USO

Unica:

- Deposito

PERTINENZE

- Area a verde/cortile

CLASSI DI EDILIZIA

- Pertinenze diffuse - D.1

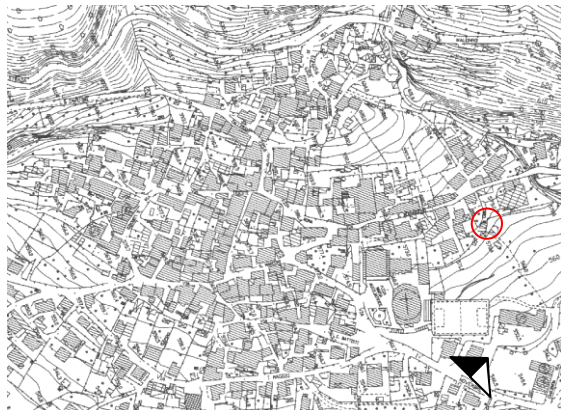
ELEMENTI STORICI CARATTERIZZANTI

- muratura M.1.b
- portali e porte P.1.b

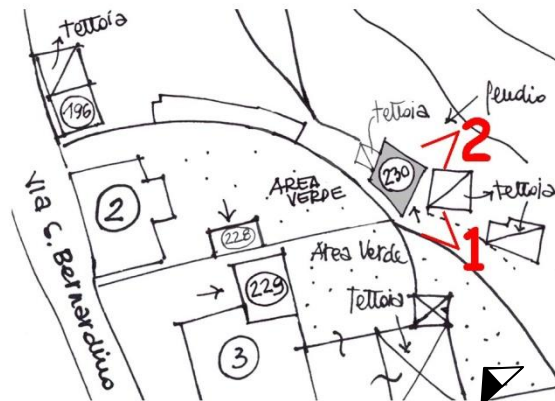
Note:**AMBITI DI PROBLEMATICITÀ**

- AP. 2 - Integrazione muratura storica con tamponamento in blocchi
- AP. 3 - Rappezzi discontinui di malta cementizia
- AP. 5 - Manomissione del manto di copertura

MAPPA DELLE UNITÀ DI RILEVAMENTO



SCHEMA PLANIMETRICO



RILIEVO FOTOGRAFICO



VISTA 1



VISTA 2

DATI EDILIZI

Livelli:	1
di cui sottotetto	<input type="checkbox"/>
di cui seminterrato	<input type="checkbox"/>
più interrato:	<input type="checkbox"/>
Fronti liberi:	3
Prospicienti:	n.2 su area di pertinenza n.1 su area di altra proprietà
Fronti totalmente in aderenza:	n.1 ad unità edilizia n.5
Unità immobiliari presunte:	/

DESTINAZIONE D'USO

Unica:

- Artigianale - deposito

PERTINENZE

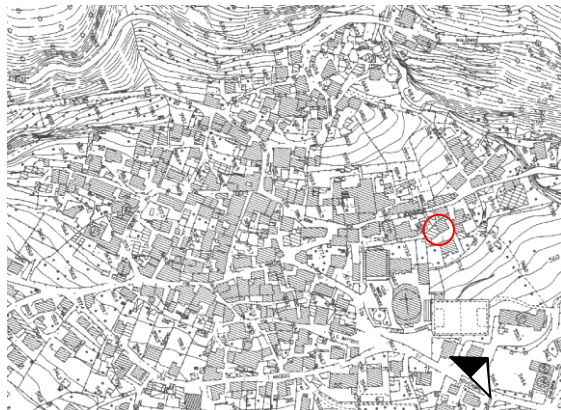
- Area a verde/cortile

CLASSI DI EDILIZIA

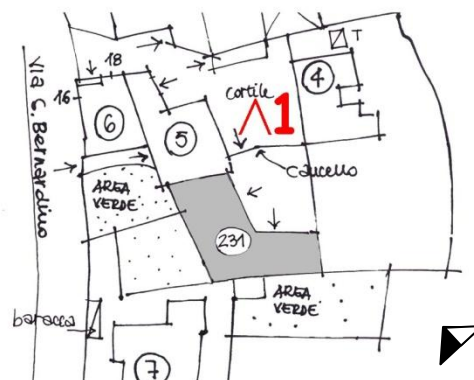
- Pertinenze diffuse - D.1

ELEMENTI STORICI CARATTERIZZANTI**Note:****AMBITI DI PROBLEMATICITÀ**

MAPPA DELLE UNITÀ DI RILEVAMENTO



SCHEMA PLANIMETRICO



RILIEVO FOTOGRAFICO



VISTA 1

via XI Novembre
snc**DATI EDILIZI**

Livelli: 1
di cui sottotetto
di cui seminterrato
più interrato:
Fronti liberi: 2
Prospicienti: n.2 su area di pertinenza
Fronti totalmente in aderenza: n.1 a muratura
Fronti parzialmente in aderenza: n.1 a pertinenza
Unità immobiliari presunte: /

DESTINAZIONE D'USO

Plurima:

- Deposito
- Autorimessa

PERTINENZE

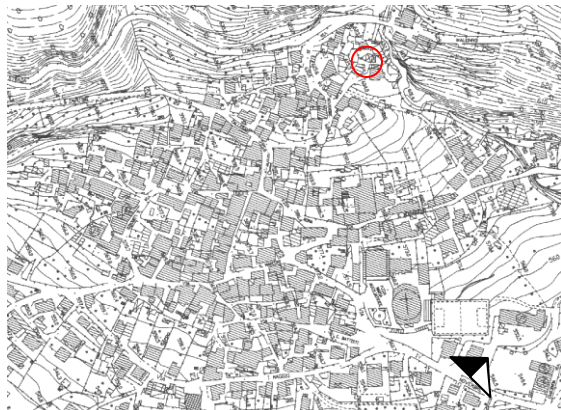
- Area a verde/cortile

CLASSI DI EDILIZIA

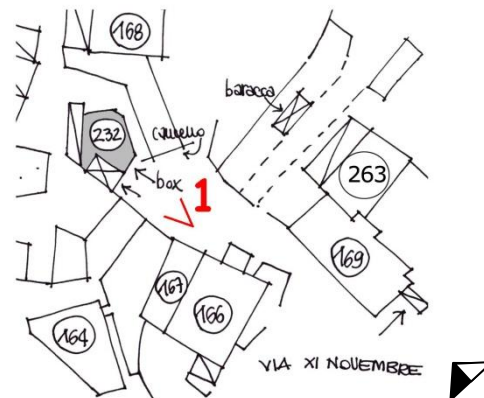
- Pertinenze diffuse - D.2

ELEMENTI STORICI CARATTERIZZANTI**Note:****AMBITI DI PROBLEMATICITÀ**

MAPPA DELLE UNITÀ DI RILEVAMENTO



SCHEMA PLANIMETRICO



RILIEVO FOTOGRAFICO



VISTA 1

via XI Novembre
snc**DATI EDILIZI**

Livelli: 1
di cui sottotetto
di cui seminterrato
più interrato:
Fronti liberi: 4
Prospicienti: n.4 su area di pertinenza
Unità immobiliari presunte: /

DESTINAZIONE D'USO

Unica:
• Autorimessa

PERTINENZE

• Area a verde/cortile

CLASSI DI EDILIZIA

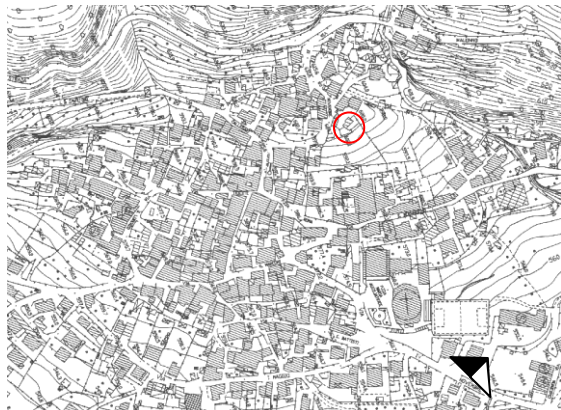
• Pertinenze diffuse - D.2

ELEMENTI STORICI CARATTERIZZANTI

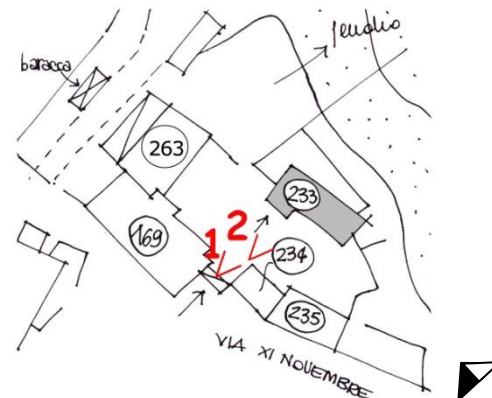
Note:

AMBITI DI PROBLEMATICITÀ

MAPPA DELLE UNITÀ DI RILEVAMENTO



SCHEMA PLANIMETRICO



RILIEVO FOTOGRAFICO



VISTA 1



DATI EDILIZI

Livelli:	2
di cui sottotetto	<input type="checkbox"/>
di cui seminterrato	<input type="checkbox"/>
più interrato:	<input type="checkbox"/>
Fronti liberi:	3
Prospicienti:	n.1 su via XI Novembre n.2 su area di pertinenza
Fronti totalmente in aderenza:	n.1 ad unità edilizia n.235
Unità immobiliari presunte:	1

DESTINAZIONE D'USO

Unica:

- deposito

PERTINENZE

- Area a verde/cortile

CLASSI DI EDILIZIA

- Edilizia storica minore diffusa a prevalente vocazione residenziale - B.1

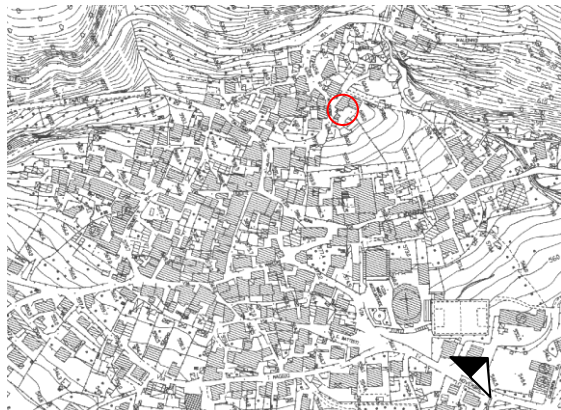
ELEMENTI STORICI CARATTERIZZANTI

- muratura M.1.a / M.1.b
- copertura C.1 (struttura)

Note:**AMBITI DI PROBLEMATICITÀ**

- AP. 3 - Rappezzi discontinui di malta cementizia
- AP. 4 - Intonaco cementizio su tutta la facciata
- AP. 5 - Sostituzione totale del manto di copertura

MAPPA DELLE UNITÀ DI RILEVAMENTO



SCHEMA PLANIMETRICO



RILIEVO FOTOGRAFICO



VISTA 1



VISTA 2



VISTA 3

Data rilievo: 12.07.2006

Aggiornamenti:

Rilevatori: arch. F. Renoldi, arch. C. Borghi, arch. D. Di Martino

via XI Novembre
snc**DATI EDILIZI**

Livelli: 1
di cui sottotetto
di cui seminterrato
più interrato:
Fronti liberi: 3
Prospicienti: n.1 su via XI Novembre
n.2 su area di pertinenza
Fronti parzialmente in aderenza: n.1 ad unità edilizia n.234
Unità immobiliari presunte: /

DESTINAZIONE D'USO

Unica:

- Autorimessa

PERTINENZE

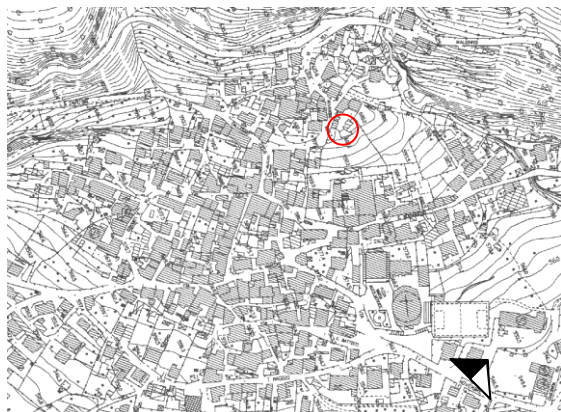
- Area a verde/cortile

CLASSI DI EDILIZIA

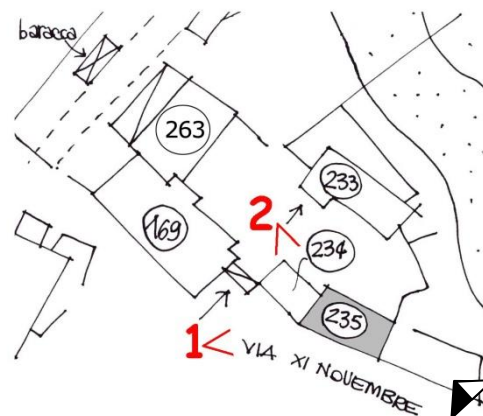
- Pertinenze diffuse - D.2

ELEMENTI STORICI CARATTERIZZANTI**Note:****AMBITI DI PROBLEMATICITÀ**

MAPPA DELLE UNITÀ DI RILEVAMENTO



SCHEMA PLANIMETRICO



RILIEVO FOTOGRAFICO



VISTA 1



VISTA 2

via XI Novembre
snc**DATI EDILIZI**

Livelli: 2
di cui sottotetto
di cui seminterrato
più interrato:
Fronti liberi: 2
Prospicienti: n.2 su area di pertinenza
Fronti parzialmente in aderenza: n.2 ad unità edilizia n.165/237
Unità immobiliari presunte: /

DESTINAZIONE D'USO

Unica:
• Deposito

PERTINENZE

• Area a verde/cortile

CLASSI DI EDILIZIA

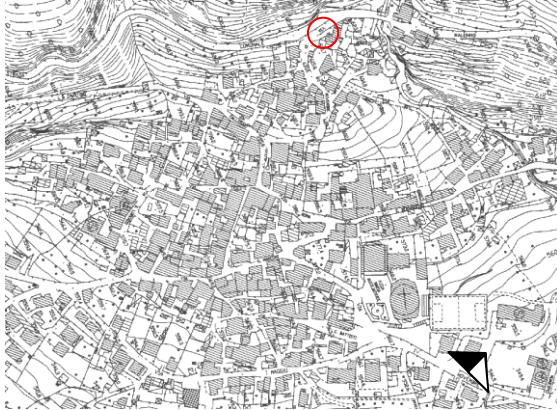
• Pertinenze diffuse - D.1

ELEMENTI STORICI CARATTERIZZANTI

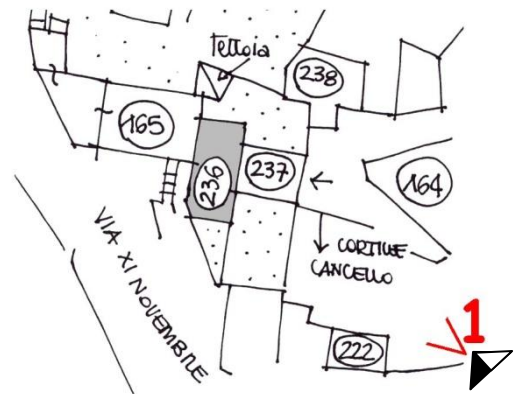
Note:

AMBITI DI PROBLEMATICITÀ

MAPPA DELLE UNITÀ DI RILEVAMENTO



SCHEMA PLANIMETRICO



RILIEVO FOTOGRAFICO



VISTA 1

via XI Novembre
snc**DATI EDILIZI**

Livelli: 1
di cui sottotetto
di cui seminterrato
più interrato:
Fronti liberi: 1
Prospicienti: n.1 su area di pertinenza
Fronti totalmente in aderenza: n.3 contro terra
Unità immobiliari presunte: /

DESTINAZIONE D'USO

Unica:

- Autorimessa

PERTINENZE

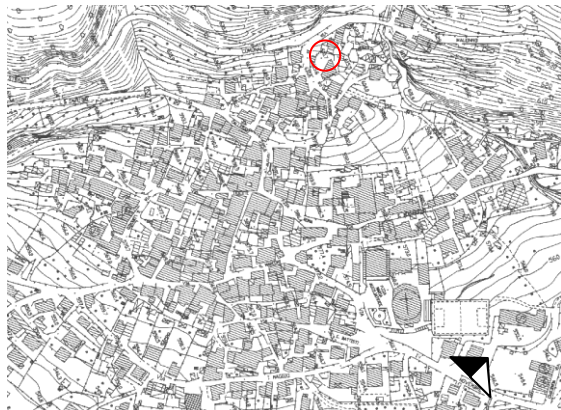
- Area a verde/cortile

CLASSI DI EDILIZIA

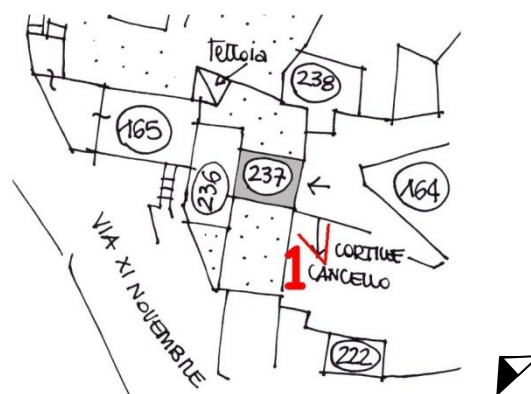
- Pertinenze diffuse - D.2

ELEMENTI STORICI CARATTERIZZANTI**Note:****AMBITI DI PROBLEMATICITÀ**

MAPPA DELLE UNITÀ DI RILEVAMENTO



SCHEMA PLANIMETRICO



RILIEVO FOTOGRAFICO



VISTA 1

via XI Novembre
snc**DATI EDILIZI**

Livelli: 1
di cui sottotetto
di cui seminterrato
più interrato:
Fronti liberi: 4
Prospicienti: n.3 su area di pertinenza
n.1 contro terra
Unità immobiliari presunte: /

DESTINAZIONE D'USO

Unica:
• Deposito

PERTINENZE

• Area a verde/cortile

CLASSI DI EDILIZIA

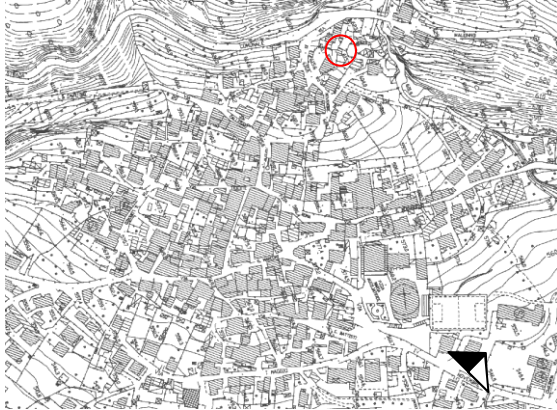
• Pertinenze diffuse - D.1

ELEMENTI STORICI CARATTERIZZANTI

Note:

AMBITI DI PROBLEMATICITÀ

MAPPA DELLE UNITÀ DI RILEVAMENTO



SCHEMA PLANIMETRICO



RILIEVO FOTOGRAFICO



VISTA 1

via XI Novembre
snc**DATI EDILIZI**

Livelli: 1
di cui sottotetto
di cui seminterrato
più interrato:
Fronti liberi: 2
Prospicienti: n.1 su via XI Novembre
n.1 su area di pertinenza
Fronti totalmente in aderenza: n.2 ad unità edilizia n.163 e
contro muro
Unità immobiliari presunte: /

DESTINAZIONE D'USO

Unica:

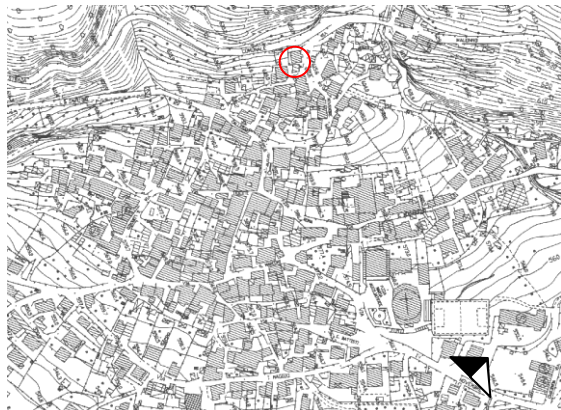
- Autorimessa

PERTINENZE**CLASSI DI EDILIZIA**

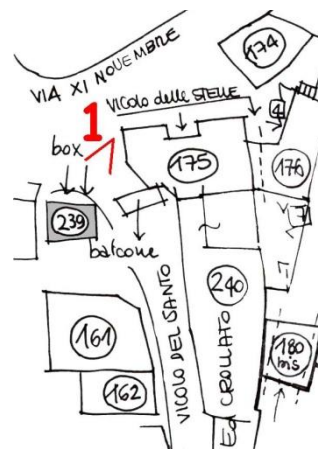
- Pertinenze diffuse - D.2

ELEMENTI STORICI CARATTERIZZANTI**Note:****AMBITI DI PROBLEMATICITÀ**

MAPPA DELLE UNITÀ DI RILEVAMENTO



SCHEMA PLANIMETRICO



RILIEVO FOTOGRAFICO



VISTA 1

CLASSI DI EDILIZIA

- Edilizia di recente costruzione ad uso prevalentemente residenziale: edifici nuovi, edilizia già oggetto di interventi di ristrutturazione totale e/o parziale, interventi di ricostruzione su antico sedime

Note: Si rimanda alla tabella sintetica delle unità di rilevamento di classe edilizia C, con il relativo rilievo fotografico

Note: Edificio oggetto di intervento edilizio in corso

via del Santo
snc**DATI EDILIZI**

Livelli: 1
di cui sottotetto
di cui seminterrato
più interrato:
Fronti liberi: 2
Prospicienti: n.1 su via del Santo
n.1 su area di pertinenza
Fronti totalmente in aderenza: n.1 contro muro
Unità immobiliari presunte: /

DESTINAZIONE D'USO

Unica:
• Deposito

PERTINENZE

• Area a verde/cortile

CLASSI DI EDILIZIA

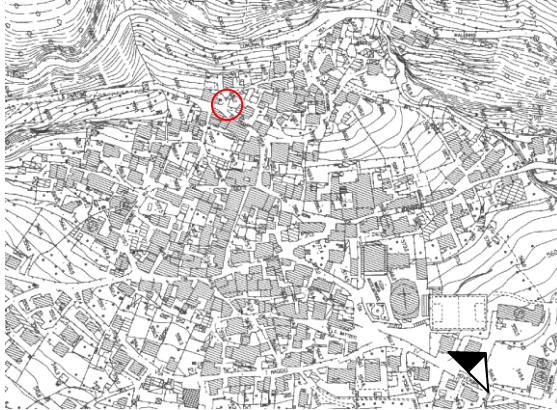
• Pertinenze diffuse - D.1

ELEMENTI STORICI CARATTERIZZANTI

Note:

AMBITI DI PROBLEMATICITÀ

MAPPA DELLE UNITÀ DI RILEVAMENTO



SCHEMA PLANIMETRICO



RILIEVO FOTOGRAFICO



VISTA 1

via del Santo
snc**DATI EDILIZI**

Livelli: 1
di cui sottotetto
di cui seminterrato
più interrato:
Fronti liberi: 1
Prospicienti: n.1 su area di pertinenza
Fronti totalmente in aderenza: n.3 contro terra
Unità immobiliari presunte: /

DESTINAZIONE D'USO

Unica:

- Autorimessa

PERTINENZE

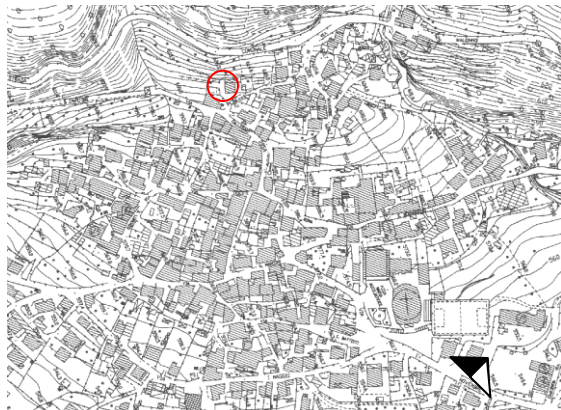
- Area a verde/cortile

CLASSI DI EDILIZIA

- Pertinenze diffuse - D.2

ELEMENTI STORICI CARATTERIZZANTI**Note:****AMBITI DI PROBLEMATICITÀ**


MAPPA DELLE UNITÀ DI RILEVAMENTO



SCHEMA PLANIMETRICO



RILIEVO FOTOGRAFICO



VISTA 1

DATI EDILIZI

Livelli:	2
di cui sottotetto	<input checked="" type="checkbox"/>
di cui seminterrato	<input type="checkbox"/>
più interrato:	<input type="checkbox"/>
Fronti liberi:	3
Prospicienti:	n.3 su area di pertinenza
Fronti parzialmente in aderenza:	n.1 a tettoia
Unità immobiliari presunte:	/

DESTINAZIONE D'USO

Unica:

- Deposito

PERTINENZE

- Area a verde/cortile

CLASSI DI EDILIZIA

- Edilizia storica minore a prevalente vocazione rurale – A.2

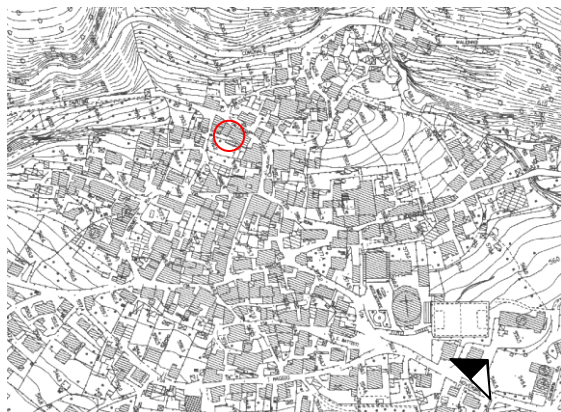
ELEMENTI STORICI CARATTERIZZANTI

- | | |
|-------------|-----------------|
| • muratura | M.1.b |
| • copertura | C.1 (struttura) |
| • Finestre | F.1.b |

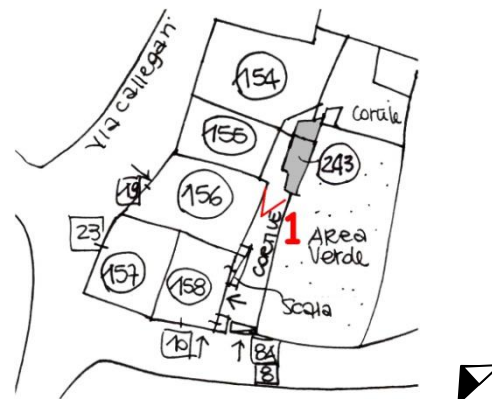
Note:**AMBITI DI PROBLEMATICITÀ**

- AP. 3 - Rappezzi discontinui di malta cementizia
- AP. 5 - Sostituzione totale del manto di copertura

MAPPA DELLE UNITÀ DI RILEVAMENTO



SCHEMA PLANIMETRICO



RILIEVO FOTOGRAFICO



VISTA 1

DATI EDILIZI

Livelli:	2
di cui sottotetto	<input type="checkbox"/>
di cui seminterrato	<input type="checkbox"/>
più interrato:	<input type="checkbox"/>
Fronti liberi:	3
Prospicienti:	n.3 su area di pertinenza
Fronti totalmente in aderenza:	n.1 ad unità edilizia n.153
Unità immobiliari presunte:	1

DESTINAZIONE D'USO

Unica:

- Residenziale

PERTINENZE

- Area a verde/cortile

CLASSI DI EDILIZIA

- Edilizia storica minore diffusa a prevalente vocazione residenziale - B.2

ELEMENTI STORICI CARATTERIZZANTI

- | | |
|-------------------|-----------------|
| • muratura | M.1.b |
| • copertura | C.1 (struttura) |
| • portali e porte | P.1.o |
| • finestre | F.1.e |

Note:**AMBITI DI PROBLEMATICITÀ**

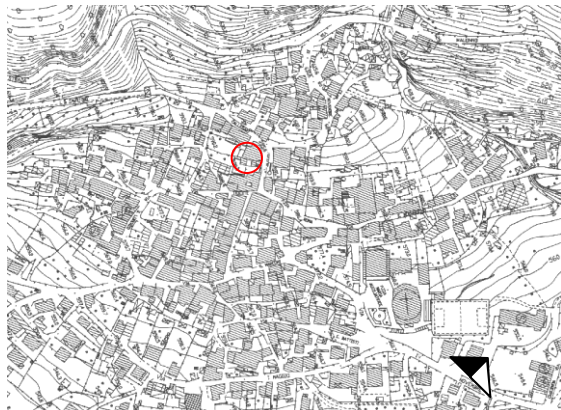
- AP. 1 - Aggiunta e/o integrazioni di elementi non storici (zoccolatura)
- AP. 3 - Rappezzi discontinui di malta cementizia
- AP. 5 - Sostituzione totale del manto di copertura
- AP. 8 - Aggiunta di tettoie

Data rilievo: 12.07.2006

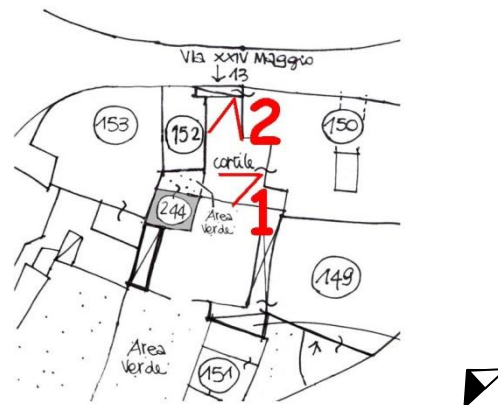
Aggiornamenti:

Rilevatori: arch. F. Renoldi, arch. C. Borghi, arch. D. Di Martino

MAPPA DELLE UNITÀ DI RILEVAMENTO



SCHEMA PLANIMETRICO



RILIEVO FOTOGRAFICO



VISTA 1



VISTA 2

via XI Febbraio
snc**DATI EDILIZI**

Livelli: 1
di cui sottotetto
di cui seminterrato
più interrato:
Fronti liberi: 3
Prospicienti: n.1 su via XI Febbraio
n.2 su area di pertinenza
Fronti totalmente in aderenza: n.1 ad unità edilizia n.136
Unità immobiliari presunte: /

DESTINAZIONE D'USO

Unica:
• Deposito

PERTINENZE**CLASSI DI EDILIZIA**

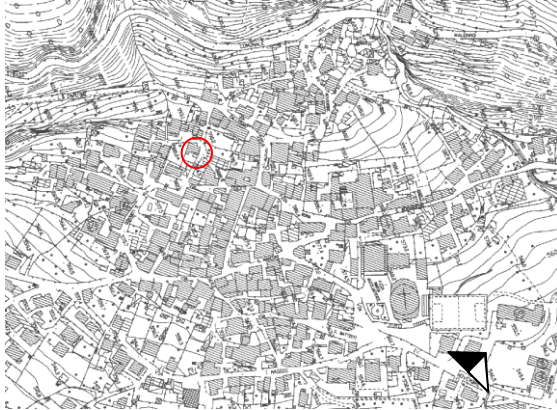
• Pertinenze diffuse - D.1

ELEMENTI STORICI CARATTERIZZANTI

Note:

AMBITI DI PROBLEMATICITÀ

MAPPA DELLE UNITÀ DI RILEVAMENTO



SCHEMA PLANIMETRICO



RILIEVO FOTOGRAFICO



VISTA 1

via S. Lorenzo
snc**DATI EDILIZI**

Livelli: 2
di cui sottotetto
di cui seminterrato
più interrato:
Fronti liberi: 4
Prospicienti: n.2 su area di pertinenza
n.2 controterra
Fronti parzialmente in aderenza: n.2 ad unità edilizia n.133 e
baracca
Unità immobiliari presunte: /

DESTINAZIONE D'USO

Plurima:

- Deposito
- Autorimessa

PERTINENZE

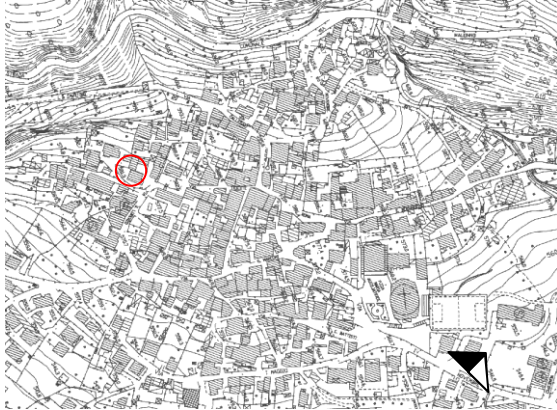
- Area a verde/cortile

CLASSI DI EDILIZIA

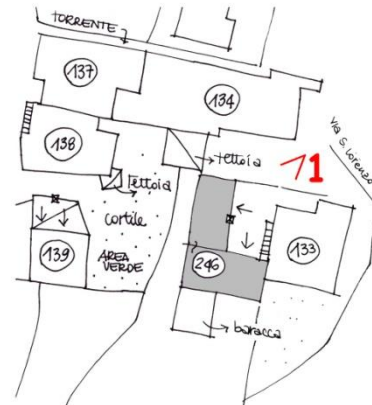
- Pertinenze diffuse - D.1

ELEMENTI STORICI CARATTERIZZANTI**Note:****AMBITI DI PROBLEMATICITÀ**

MAPPA DELLE UNITÀ DI RILEVAMENTO



SCHEMA PLANIMETRICO



RILIEVO FOTOGRAFICO



VISTA 1

vicolo Buzza
snc**DATI EDILIZI**

Livelli: 1
di cui sottotetto
di cui seminterrato
più interrato:
Fronti liberi: 1
Prospicienti: n.1 su vicolo Buzza
Fronti totalmente in aderenza: n.3 contro terra
Unità immobiliari presunte: /

DESTINAZIONE D'USO

Unica:

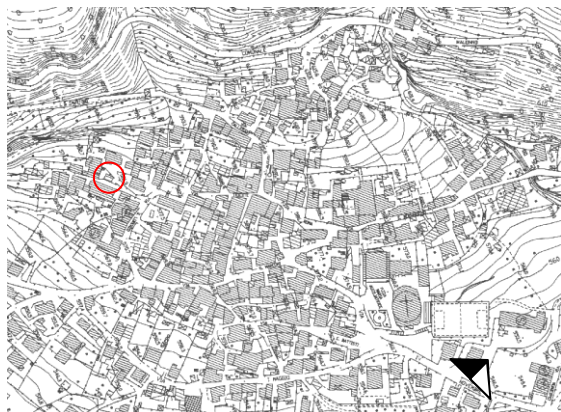
- Autorimessa

PERTINENZE**CLASSI DI EDILIZIA**

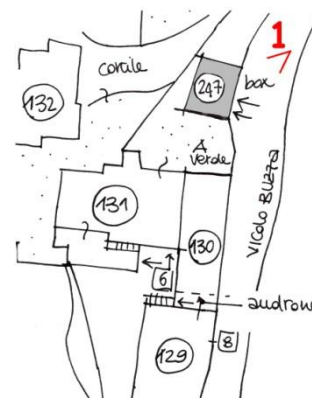
- Pertinenze diffuse - D.2

ELEMENTI STORICI CARATTERIZZANTI**Note:****AMBITI DI PROBLEMATICITÀ**

MAPPA DELLE UNITÀ DI RILEVAMENTO



SCHEMA PLANIMETRICO



RILIEVO FOTOGRAFICO



VISTA 1

DATI EDILIZI

Livelli:	2
di cui sottotetto	<input checked="" type="checkbox"/>
di cui seminterrato	<input type="checkbox"/>
più interrato:	<input type="checkbox"/>
Fronti liberi:	3
Prospicienti:	n.3 su area di pertinenza
Fronti parzialmente in aderenza:	n.1 ad unità edilizia N.R.
Unità immobiliari presunte:	/

DESTINAZIONE D'USO

Unica:

- Deposito

PERTINENZE

- Area a verde/cortile

CLASSI DI EDILIZIA

- Edilizia storica minore a prevalente vocazione rurale – A.2

ELEMENTI STORICI CARATTERIZZANTI

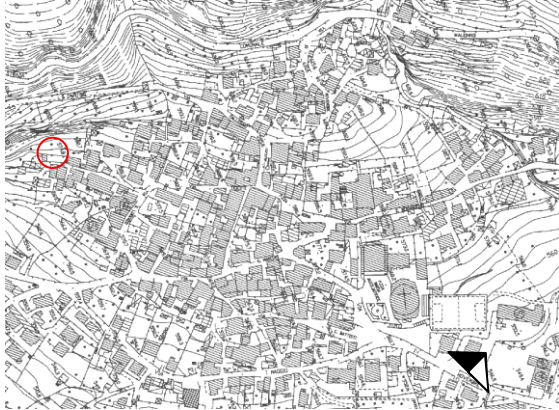
- muratura M.1.a
- copertura C.1 (struttura)

Note:**AMBITI DI PROBLEMATICITÀ**

- AP. 2 - Integrazione muratura storica con tamponamento in blocchi
- AP. 5 - Sostituzione totale del manto di copertura in lamiera

MAPPA DELLE UNITÀ DI RILEVAMENTO

SCHEMA PLANIMETRICO



RILIEVO FOTOGRAFICO



VISTA 1

DATI EDILIZI

Livelli:	2
di cui sottotetto	<input type="checkbox"/>
di cui seminterrato	<input type="checkbox"/>
più interrato:	<input type="checkbox"/>
Fronti liberi:	3
Prospicienti:	n.3 su area di pertinenza
Fronti totalmente in aderenza:	n.1 ad unità edilizia N.R.
Unità immobiliari presunte:	/

DESTINAZIONE D'USO

Plurima:

- Deposito
- Garage

PERTINENZE

- Area a verde/cortile

CLASSI DI EDILIZIA

- Edilizia storica minore a prevalente vocazione rurale – A.2

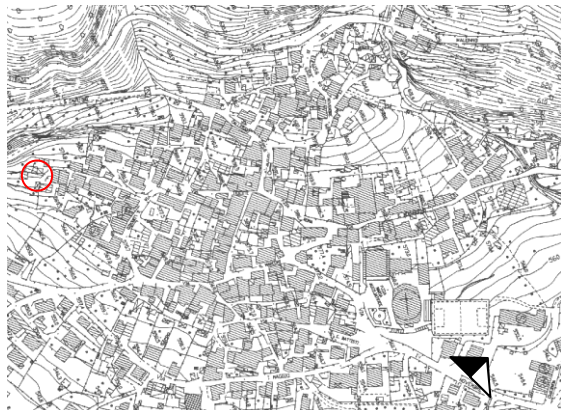
ELEMENTI STORICI CARATTERIZZANTI

- | | |
|-----------------|---------------|
| • muratura | M.1.a / M.1.b |
| • solai a vista | S.1.a |
| • copertura | C.1 |

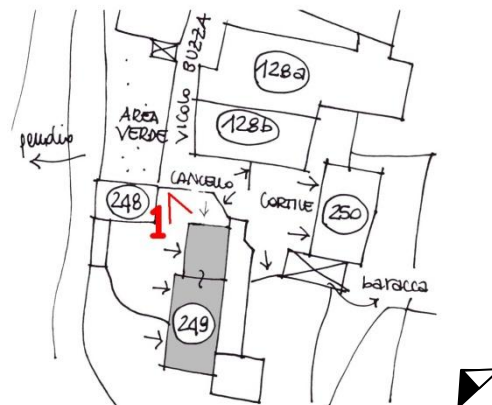
Note:**AMBITI DI PROBLEMATICITÀ**

- AP. 3 - Rappezzi discontinui di malta cementizia
- AP. 4 - Intonaco cementizio su tutta la facciata
- AP. 5 - Sostituzione totale del manto di copertura in lamiera

MAPPA DELLE UNITÀ DI RILEVAMENTO



SCHEMA PLANIMETRICO



RILIEVO FOTOGRAFICO



VISTA 1

vicolo Buzza
snc**DATI EDILIZI**

Livelli: 2
di cui sottotetto
di cui seminterrato
più interrato:
Fronti liberi: 3
Prospicienti: n.3 su area di pertinenza
Fronti totalmente in aderenza: n.1 ad unità edilizia N.R.
Unità immobiliari presunte: /

DESTINAZIONE D'USO

Plurima:

- Deposito
- Stalla

PERTINENZE

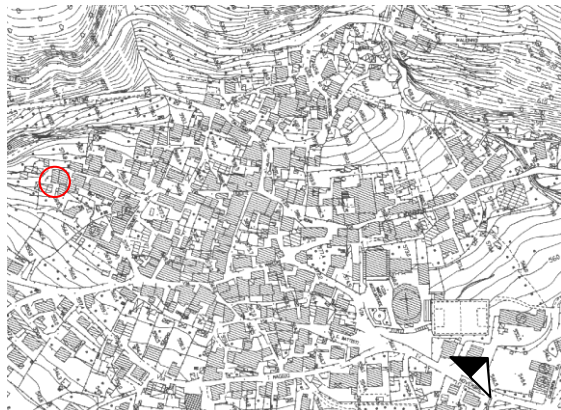
- Area a verde/cortile

CLASSI DI EDILIZIA

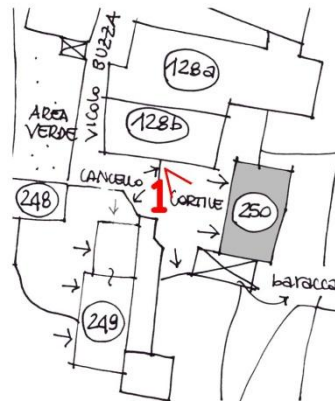
- Pertinenze diffuse - D.1

ELEMENTI STORICI CARATTERIZZANTI**Note:****AMBITI DI PROBLEMATICITÀ**

MAPPA DELLE UNITÀ DI RILEVAMENTO



SCHEMA PLANIMETRICO



RILIEVO FOTOGRAFICO



VISTA 1

DATI EDILIZI

Livelli:	1
di cui sottotetto	<input checked="" type="checkbox"/>
di cui seminterrato	<input type="checkbox"/>
più interrato:	<input type="checkbox"/>
Fronti liberi:	1
Prospicienti:	n.1 su vicolo interno a via G. Marconi
Fronti totalmente in aderenza:	n.2 ad unità edilizia n.103b, n.1 a tettoia unità edilizia n. 100
Unità immobiliari presunte:	/

DESTINAZIONE D'USO

Unica:

- Autorimessa

PERTINENZE**CLASSI DI EDILIZIA**

- Edilizia storica minore a prevalente vocazione rurale – A.1

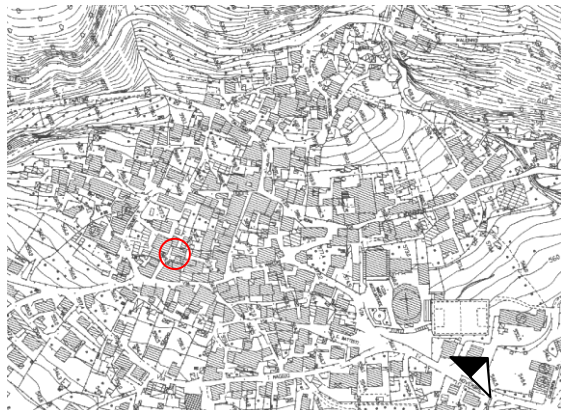
ELEMENTI STORICI CARATTERIZZANTI

- muratura M.1.b
- copertura C.1

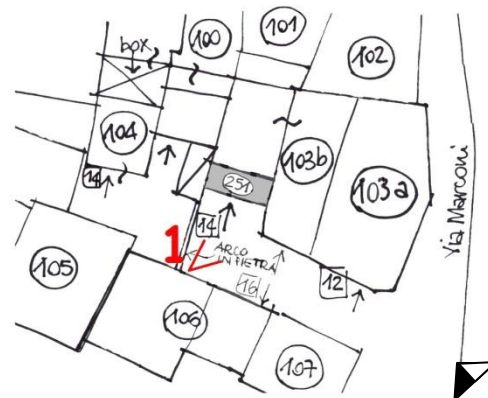
Note:**AMBITI DI PROBLEMATICITÀ**

- AP. 3 - Rappezzi discontinui di malta cementizia
- AP. 5 - Sostituzione totale del manto di copertura

MAPPA DELLE UNITÀ DI RILEVAMENTO



SCHEMA PLANIMETRICO



RILIEVO FOTOGRAFICO



VISTA 1

via S. Lorenzo (vicolo interno)
snc

DATI EDILIZI

Livelli: 1
di cui sottotetto
di cui seminterrato
più interrato:
Fronti liberi: 4
Prospicienti: n.2 su vicolo interno di via S.
Lorenzo
n.2 su area di pertinenza
Unità immobiliari presunte: /

DESTINAZIONE D'USO

Plurima:

- Deposito
- Autorimessa

PERTINENZE

- Area a verde/cortile

CLASSI DI EDILIZIA

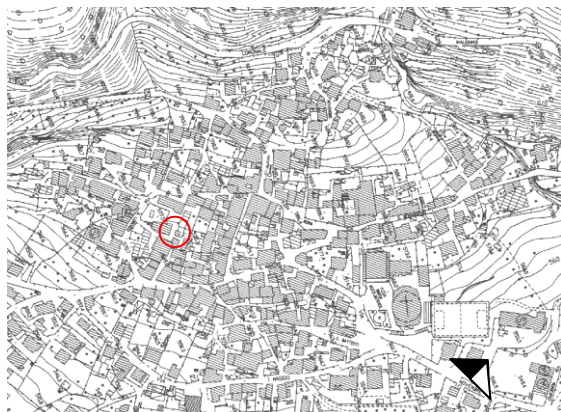
- Pertinenze diffuse - D.2

ELEMENTI STORICI CARATTERIZZANTI

Note:

AMBITI DI PROBLEMATICITÀ

MAPPA DELLE UNITÀ DI RILEVAMENTO



SCHEMA PLANIMETRICO



RILIEVO FOTOGRAFICO



VISTA 1

via C. Battisti
civ. 19**DATI EDILIZI**

Livelli:	1
di cui sottotetto	<input type="checkbox"/>
di cui seminterrato	<input type="checkbox"/>
più interrato:	<input type="checkbox"/>
Fronti liberi:	2
Prospicienti:	n.2 su area di pertinenza
Fronti totalmente in aderenza:	n.1 ad unità edilizia n.62 n.1 ad unità edilizia n.63
Unità immobiliari presunte:	/

DESTINAZIONE D'USO

Unica:

- Autorimessa

PERTINENZE

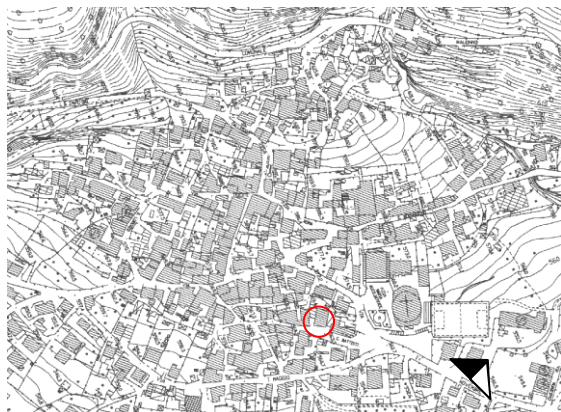
- Area a verde/cortile

CLASSI DI EDILIZIA

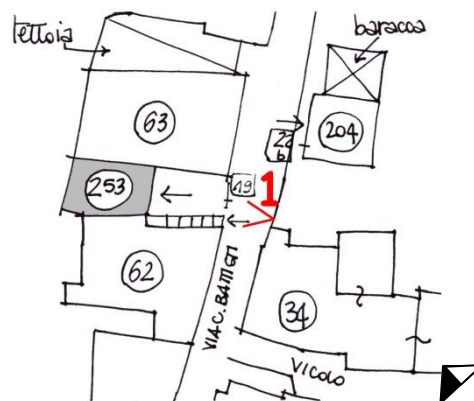
- Pertinenze diffuse - D.2

ELEMENTI STORICI CARATTERIZZANTI**Note:****AMBITI DI PROBLEMATICITÀ**


MAPPA DELLE UNITÀ DI RILEVAMENTO



SCHEMA PLANIMETRICO



RILIEVO FOTOGRAFICO



VISTA 1

via C. Battisti
snc**DATI EDILIZI**

Livelli:	1
di cui sottotetto	<input type="checkbox"/>
di cui seminterrato	<input type="checkbox"/>
più interrato:	<input type="checkbox"/>
Fronti liberi:	1
Prospicienti:	n.1 su via C. Battisti
Fronti totalmente in aderenza:	n.2 contro terra n.1 ad unità edilizia n.59
Unità immobiliari presunte:	/

DESTINAZIONE D'USO

Unica:

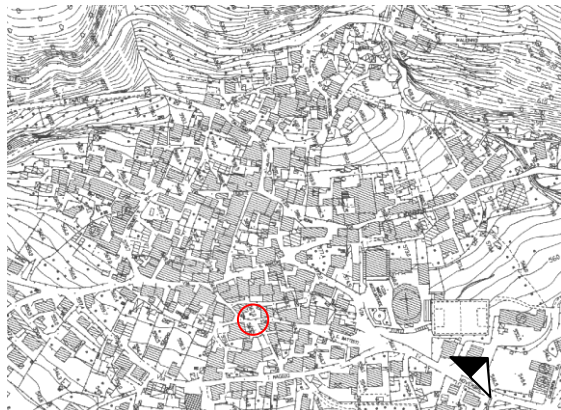
- Autorimessa

PERTINENZE**CLASSI DI EDILIZIA**

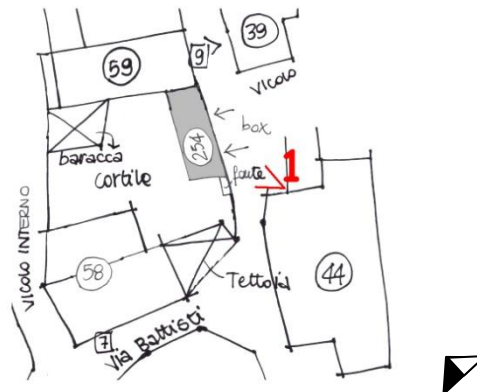
- Pertinenze diffuse - D.2

ELEMENTI STORICI CARATTERIZZANTI**Note:****AMBITI DI PROBLEMATICITÀ**

MAPPA DELLE UNITÀ DI RILEVAMENTO



SCHEMA PLANIMETRICO



RILIEVO FOTOGRAFICO



VISTA 1

via I Maggio
snc**DATI EDILIZI**

Livelli: 1
di cui sottotetto
di cui seminterrato
più interrato:
Fronti liberi: 1
Prospicienti: n.1 su via I Maggio
Fronti totalmente in aderenza: n.3 contro terra
Unità immobiliari presunte: /

DESTINAZIONE D'USO

Unica:

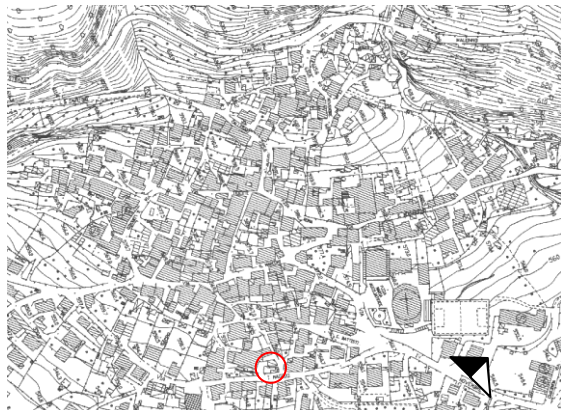
- Autorimessa

PERTINENZE**CLASSI DI EDILIZIA**

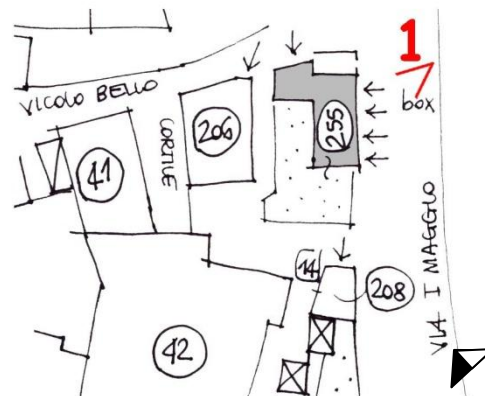
- Pertinenze diffuse - D.2

ELEMENTI STORICI CARATTERIZZANTI**Note:****AMBITI DI PROBLEMATICITÀ**

MAPPA DELLE UNITÀ DI RILEVAMENTO



SCHEMA PLANIMETRICO



RILIEVO FOTOGRAFICO



VISTA 1

DATI EDILIZI

Livelli:	2
di cui sottotetto	<input type="checkbox"/>
di cui seminterrato	<input type="checkbox"/>
più interrato:	<input type="checkbox"/>
Fronti liberi:	4
Prospicienti:	n.4 su area di pertinenza
Unità immobiliari presunte:	/

DESTINAZIONE D'USO

Unica:

- Deposito

PERTINENZE

- Area a verde/cortile

CLASSI DI EDILIZIA

- Pertinenze diffuse - D.1

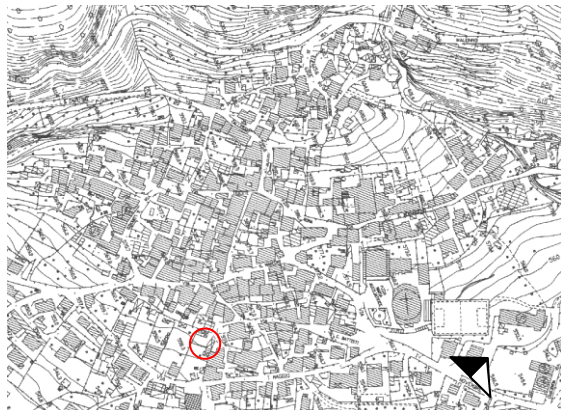
ELEMENTI STORICI CARATTERIZZANTI

- | | |
|-------------|-----------------|
| • muratura | M.1.a |
| • copertura | C.1 (struttura) |

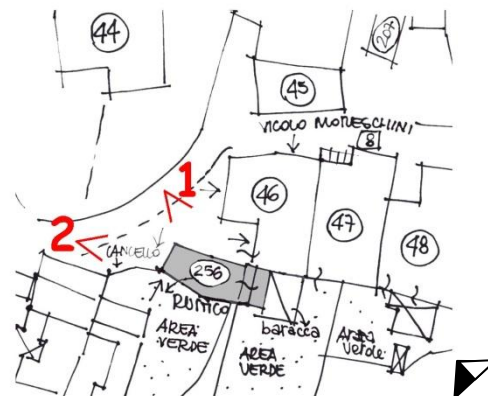
Note:**AMBITI DI PROBLEMATICITÀ**

- AP. 4 - Intonaco cementizio su tutta la facciata
- AP. 5 - Sostituzione totale del manto di copertura in lamiera

MAPPA DELLE UNITÀ DI RILEVAMENTO



SCHEMA PLANIMETRICO



RILIEVO FOTOGRAFICO



VISTA 1



VISTA 2

CLASSI DI EDILIZIA

- Edilizia di recente edificazione, ristrutturazione totale e/o parziale su antico sedime

- Unità immobiliari presunte: /

Note: Si rimanda alla tabella sintetica delle unità di rilevamento di classe edilizia C, con il relativo rilievo fotografico

DATI EDILIZI

Livelli: 1
di cui sottotetto
di cui seminterrato
più interrato:
Fronti liberi: 1
Prospicienti: n.1 su via XII Ottobre
Fronti totalmente in aderenza: n.3 contro terra
Unità immobiliari presunte: /

DESTINAZIONE D'USO

Unica:
• Autorimessa

PERTINENZE

CLASSI DI EDILIZIA

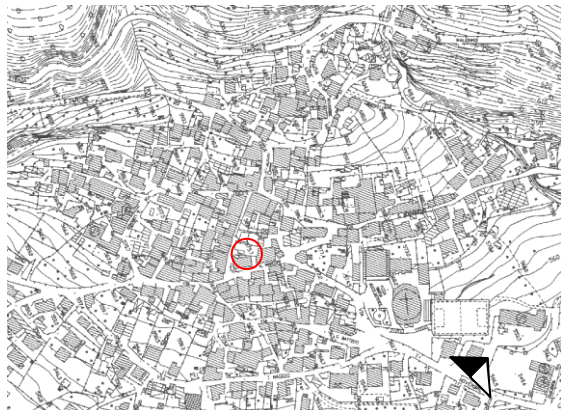
• Pertinenze diffuse - D.2

ELEMENTI STORICI CARATTERIZZANTI

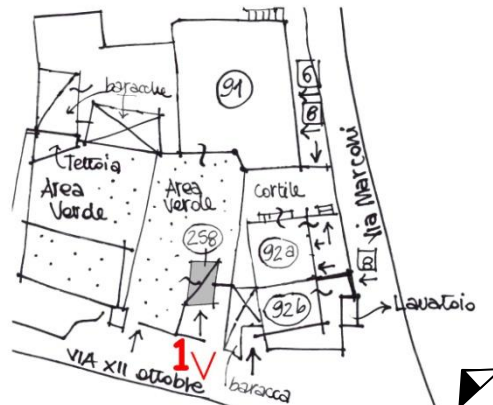
Note:

AMBITI DI PROBLEMATICITÀ

MAPPA DELLE UNITÀ DI RILEVAMENTO



SCHEMA PLANIMETRICO



RILIEVO FOTOGRAFICO



VISTA 1

CLASSI DI EDILIZIA

- Edilizia di recente edificazione, ristrutturazione totale e/o parziale su antico sedime

- Unità immobiliari presunte: 1

Note: Si rimanda alla tabella sintetica delle unità di rilevamento di classe edilizia C, con il relativo rilievo fotografico

viaXII Ottobre
snc**DATI EDILIZI**

Livelli: 3
di cui sottotetto
di cui seminterrato
più interrato:
Fronti liberi: 2
Prospicienti: n.1 su area di altra proprietà
n.1 su cortile di pertinenza
Fronti totalmente in aderenza: n.1 a unità edilizia n.118
n.1 a unità edilizia n.96-97
n.1 a unità edilizia n.117
Unità immobiliari presunte: /

DESTINAZIONE D'USO

Edificio attualmente inutilizzato

PERTINENZE

• Cortile

CLASSI DI EDILIZIA

• Edilizia storica minore a vocazione promiscua rurale/residenziale – AB.2

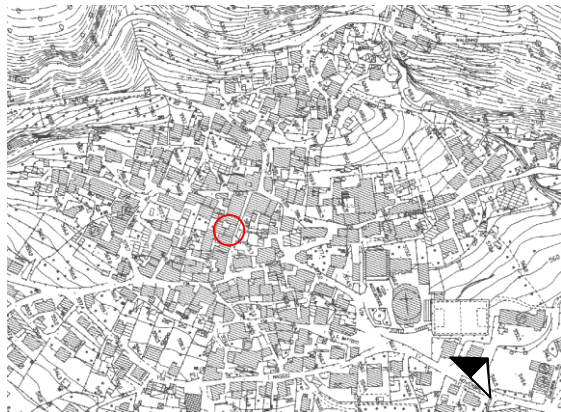
ELEMENTI STORICI CARATTERIZZANTI

• muratura M.1.a / M.1.b
• copertura C.1
• finestre F.1.e / F.1.m / F.1.n

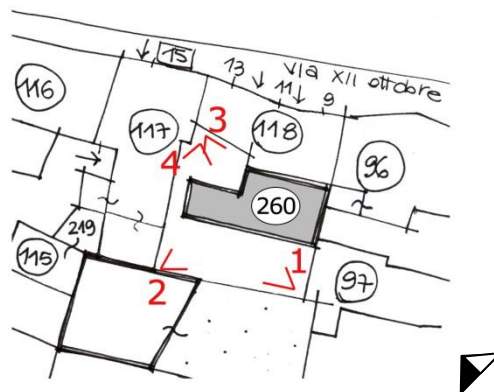
Note:**AMBITI DI PROBLEMATICITÀ**

• AP. 1 - Aggiunta di elementi non storici (portale in ferro e vetro)
• AP. 4 - Intonaco cementizio su tutta la facciata

MAPPA DELLE UNITÀ DI RILEVAMENTO



SCHEMA PLANIMETRICO



RILIEVO FOTOGRAFICO



VISTA 1



VISTA 2



VISTA 3



VISTA 4

Data rilievo: 13.07.2006

Aggiornamenti:

Rilevatori: arch. F. Renoldi, arch. C. Borghi, arch. D. Di Martino

via Trieste
snc**DATI EDILIZI**

Livelli:	3
di cui sottotetto	<input checked="" type="checkbox"/>
di cui seminterrato	<input checked="" type="checkbox"/>
più interrato:	<input type="checkbox"/>
Fronti liberi:	2
Prospicienti:	n.1 su area di pertinenza n.1 su area di altra proprietà
Fronti parzialmente in aderenza:	n.1 ad unità edilizia n.219
Fronti totalmente in aderenza:	n.1 ad unità edilizia n.114-115
Unità immobiliari presunte:	/

DESTINAZIONE D'USO

Unica:

- Deposito

PERTINENZE

- Cortile

CLASSI DI EDILIZIA

- Edilizia storica minore a prevalente vocazione rurale – A.3

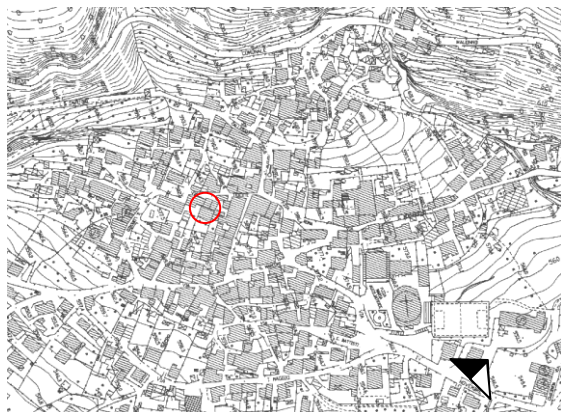
ELEMENTI STORICI CARATTERIZZANTI

- | | |
|-------------|-------|
| • muratura | M.1.a |
| • copertura | C.1 |
| • finestre | F.2.a |

Note:**AMBITI DI PROBLEMATICITÀ**

- AP. 3 - Rappezzi discontinui di malta cementizia
- AP. 6 - Impianti incoerenti

MAPPA DELLE UNITÀ DI RILEVAMENTO



SCHEMA PLANIMETRICO



RILIEVO FOTOGRAFICO



VISTA 1



VISTA 2



VISTA 3

Data rilievo: 13.07.2006

Aggiornamenti:

Rilevatori: arch. F. Renoldi, arch. C. Borghi, arch. D. Di Martino

CLASSI DI EDILIZIA

- Edilizia di recente edificazione, ristrutturazione totale e/o parziale su antico sedime

- Unità immobiliari presunte: /

Note: Si rimanda alla tabella sintetica delle unità di rilevamento di classe edilizia C, con il relativo rilievo fotografico

DATI EDILIZI

Livelli:	3
di cui sottotetto	<input checked="" type="checkbox"/>
di cui seminterrato	<input checked="" type="checkbox"/>
più interrato:	<input type="checkbox"/>
Fronti liberi:	3
Prospicienti:	n.1 su via XXV Aprile n.2 su area di pertinenza
Fronti parzialmente in aderenza:	n.1 ad unità edilizia n.169
Unità immobiliari presunte:	/

DESTINAZIONE D'USO

Unica:

- deposito

PERTINENZE

- Cortile

CLASSI DI EDILIZIA

- Edilizia storica minore a vocazione promiscua rurale/residenziale – AB.3

ELEMENTI STORICI CARATTERIZZANTI

- | | |
|-------------------|---------------|
| • muratura | M.1.a |
| • copertura | C.1 |
| • solaio | S.1.a |
| • aggetti | A.2.d |
| • porte e portali | P.1.m / P.1.o |
| • finestre | F.1.a |

Note: Facciata esterna vincolata nel rapporto pieni/vuoti (vd. Scheda foto)

AMBITI DI PROBLEMATICITÀ

- AP. 3 - Rappezzamenti discontinui di malta cementizia
- AP. 7 - Aggiunto volume

Data rilievo: 12.07.2006

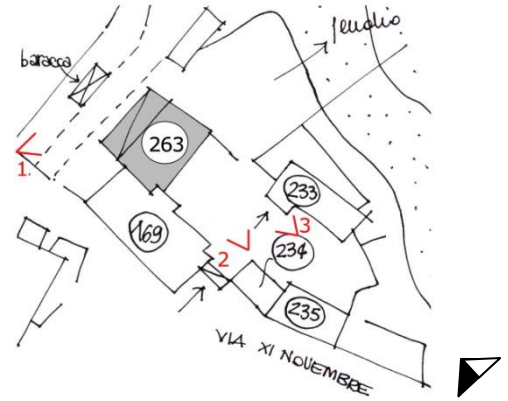
Aggiornamenti: 22.07.2010

Rilevatori: arch. F. Renoldi, arch. C. Borghi, arch. D. Di Martino

MAPPA DELLE UNITÀ DI RILEVAMENTO



SCHEMA PLANIMETRICO



RILIEVO FOTOGRAFICO



VISTA 1



VISTA 2



VISTA 3

Data rilievo: 12.07.2006

Aggiornamenti:

Rilevatori: arch. F. Renoldi, arch. C. Borghi, arch. D. Di Martino

vicolo delle Stelle
snc**DATI EDILIZI**

Livelli: 2
di cui sottotetto
di cui seminterrato
più interrato:
Fronti liberi: 3
Prospicienti: n.3 su area di pertinenza
Fronti totalmente in aderenza: n.1 a unità edilizia n.181
Unità immobiliari presunte: /

DESTINAZIONE D'USO

Unica:

- Deposito

PERTINENZE

- Area a verde/cortile

CLASSI DI EDILIZIA

- Edilizia storica minore a prevalente vocazione rurale – A.2

ELEMENTI STORICI CARATTERIZZANTI

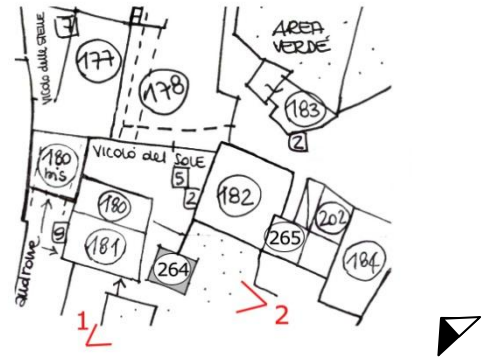
- muratura M.1.a

Note:**AMBITI DI PROBLEMATICITÀ**

- AP. 3 - Rappezzi discontinui in malta cementizia
- AP. 5 - Sostituzione totale della copertura

MAPPA DELLE UNITÀ DI RILEVAMENTO

SCHEMA PLANIMETRICO



RILIEVO FOTOGRAFICO



VISTA 1



VISTA 2

vicolo del Sole
snc**DATI EDILIZI**

Livelli: 1
di cui sottotetto
di cui seminterrato
più interrato:
Fronti liberi: 2
Prospicienti: n.2 su area di pertinenza
Fronti totalmente in aderenza: n.1 a unità edilizia n.182
n.1 contro muro di recinzione
Unità immobiliari presunte: /

DESTINAZIONE D'USO

Unica:
• Deposito

PERTINENZE

• Area a verde/cortile

CLASSI DI EDILIZIA

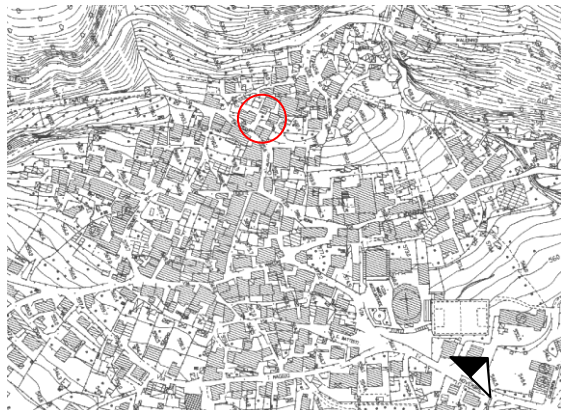
• Pertinenze diffuse - D.1

ELEMENTI STORICI CARATTERIZZANTI

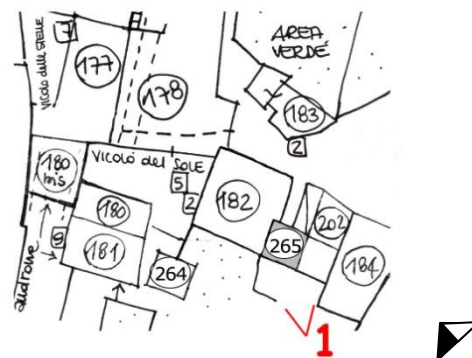
Note:

AMBITI DI PROBLEMATICITÀ

MAPPA DELLE UNITÀ DI RILEVAMENTO



SCHEMA PLANIMETRICO



RILIEVO FOTOGRAFICO



VISTA 1