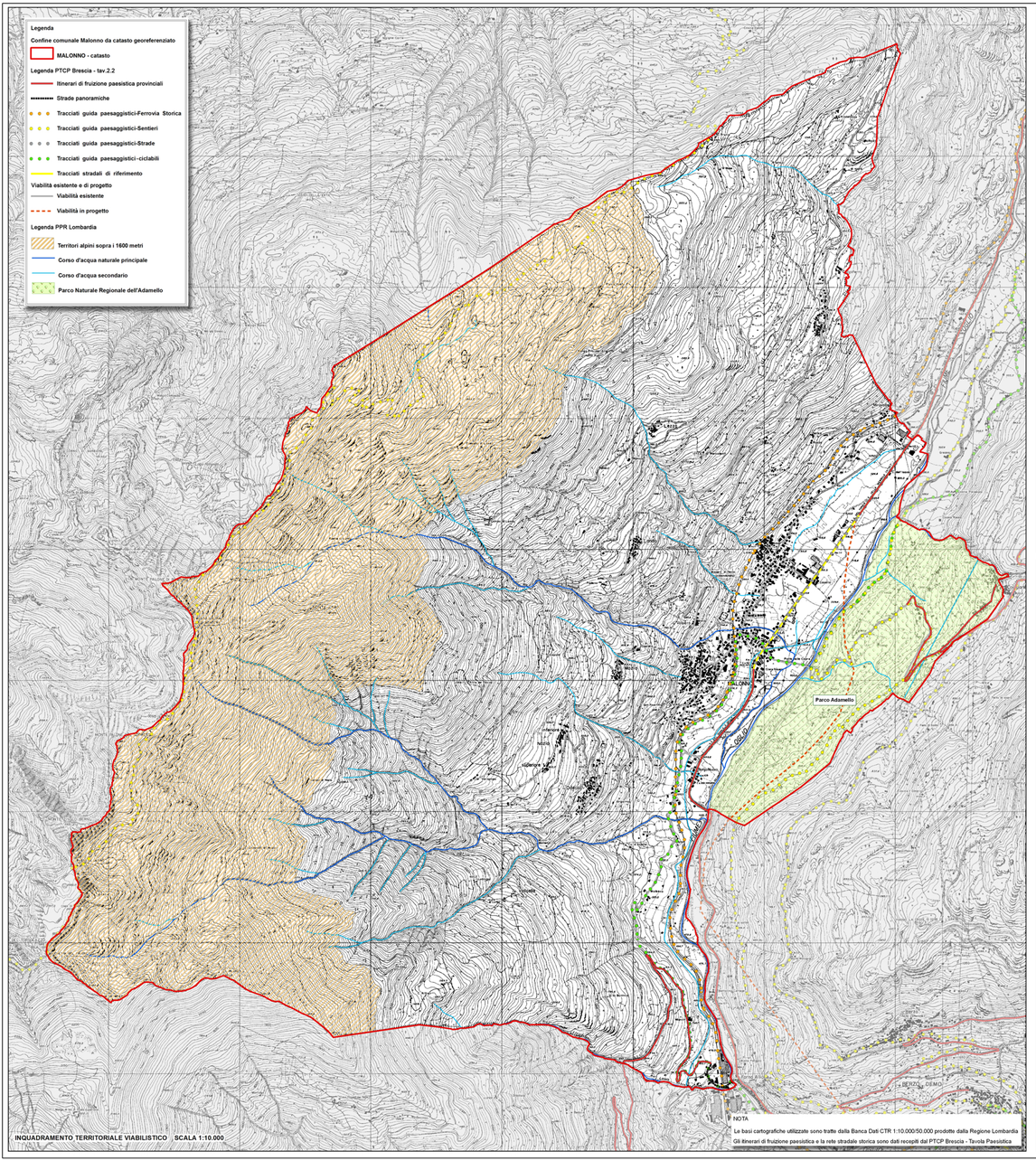

INQUADRAMENTO TERRITORIALE VIABILISTICO SCALA 1:10.000

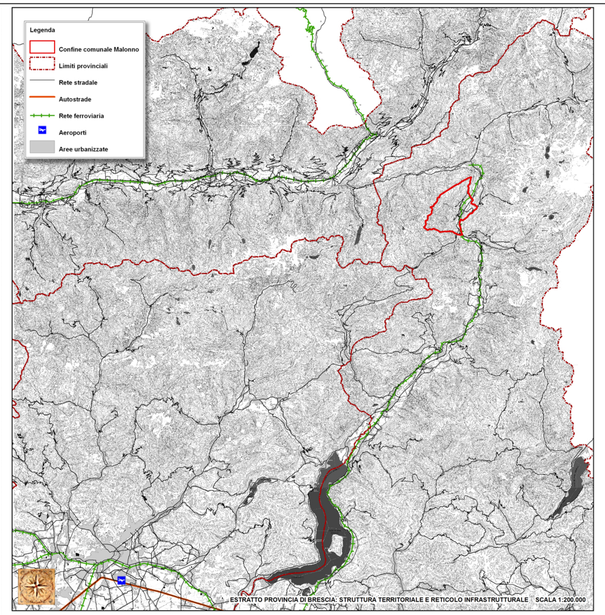

ESTRATTO PROVINCIA DI BRESCIA: STRUTTURA TERRITORIALE E RETICOLO INFRASTRUTTURALE SCALA 1:200.000

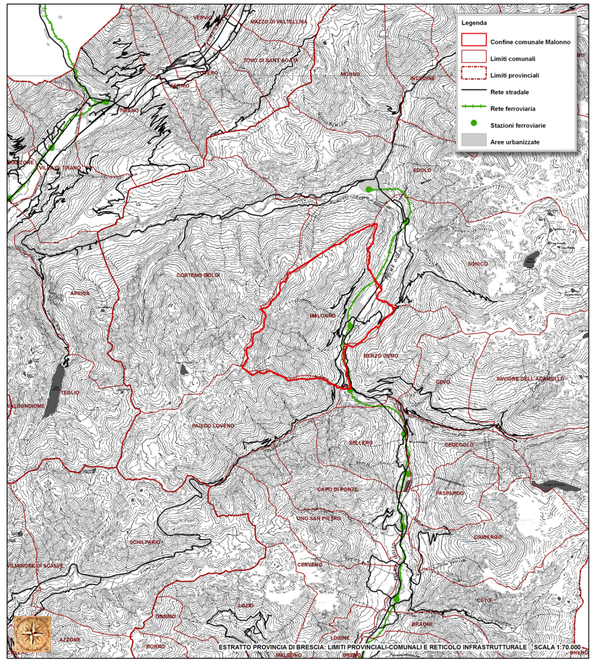

ESTRATTO PROVINCIA DI BRESCIA: LIMITI PROVINCIALI-COMUNALI E RETICOLO INFRASTRUTTURALE SCALA 1:70.000

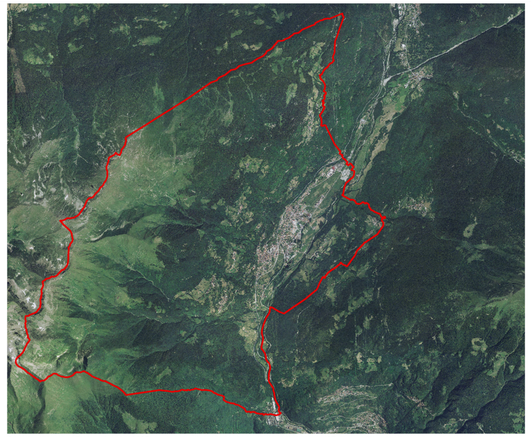

Comune di Malonno, Estratto Ortofoto 2007 tratto dalle ortografie aeree della Regione Lombardia (SIT Regione Lombardia) - fuori scala

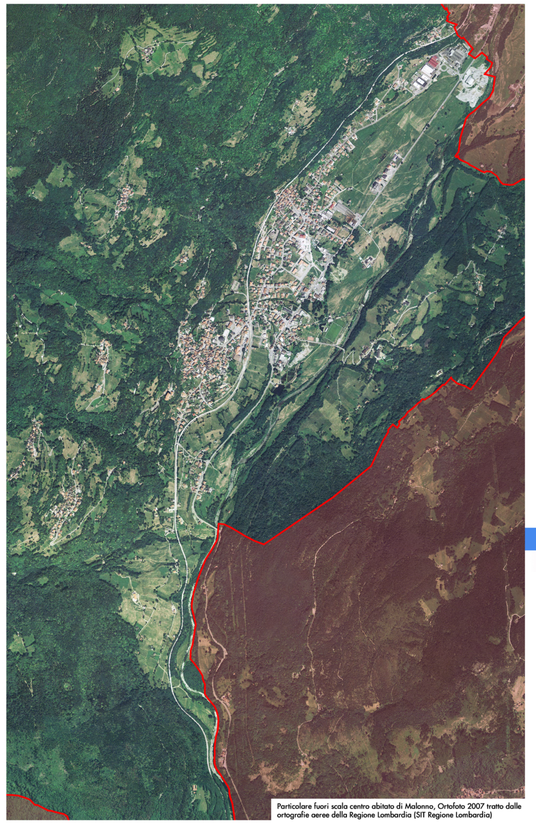

Particolare fuori scala centro abitato di Malonno, Ortofoto 2007 tratto dalle ortografie aeree della Regione Lombardia (SIT Regione Lombardia)

Viste satellitari tratte da Google Earth
data acquisizioni immagini da satellite: 13 novembre 2006

Comune di Malonno
Provincia di Brescia

P.G.T.
Piano di Governo del Territorio

Documento di Piano - DdP

Quadro di riferimento sovracomunale

OGGETTO:

Inquadramento territoriale viabilistico

APPROVAZIONE

Progettista: dott. arch. Filippo Renoldi Collaboratore: dott. arch. Caterina Borghi

Il Commissario:
Il Segretario:
Adozione:
Approvazione:

Frazione:	Scala:	Tavola:
	VARIE	3

I contenuti della presente tavola si intendono redatti dal R.U.P. dell'U.T.C.

Data: 22/06/2015 Timbro Firma

Renoldi via N. Sarenzano, 8 - 25047 SARONNO (VA) tel. +39-0296705305 fax +39-0296269514 e-mail: info@renoldi.it
dottore architetto Filippo Renoldi, dottore architetto Caterina Borghi, geometra Fabio Castiglioni, dottore architetto Milena Tartarelli