
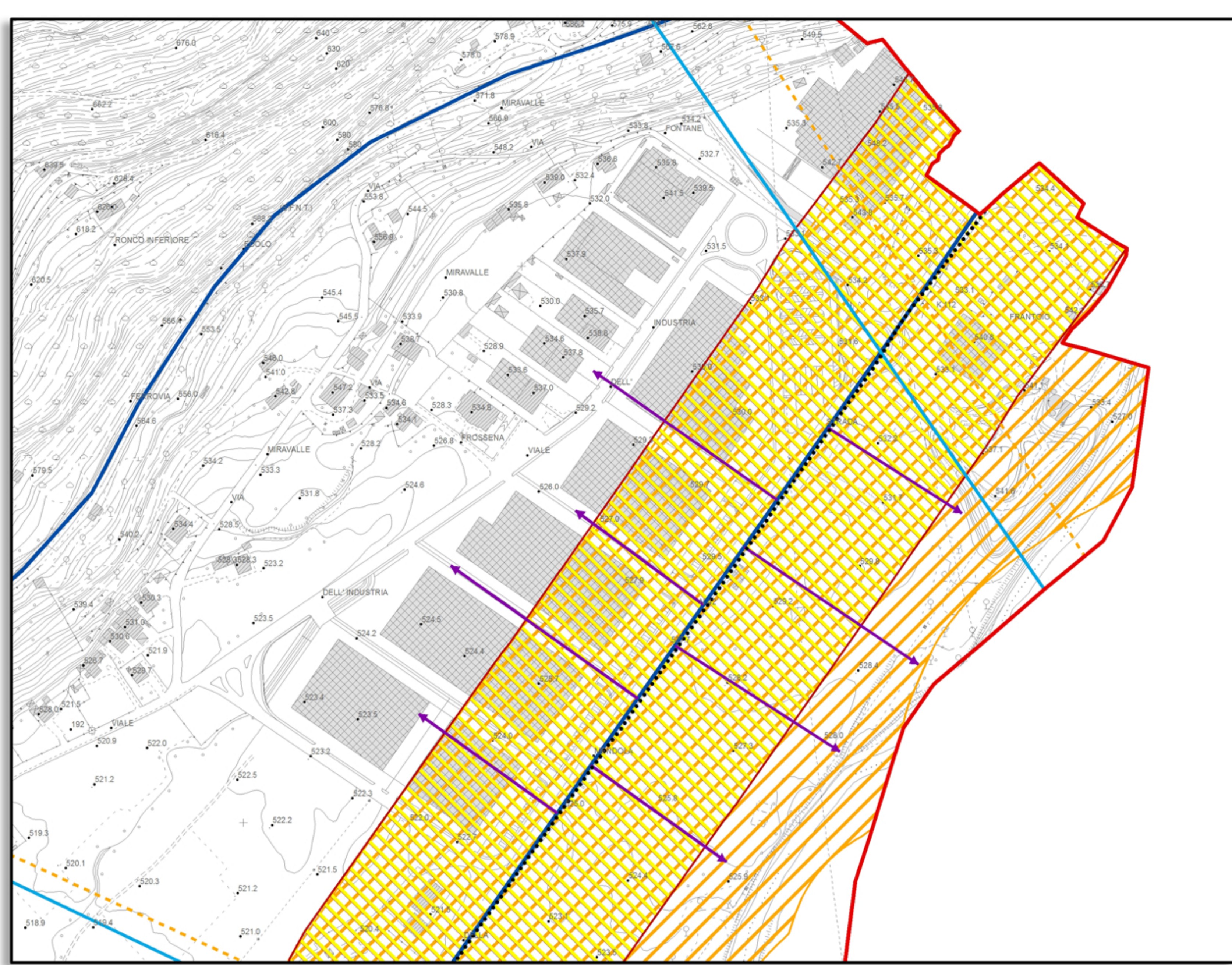
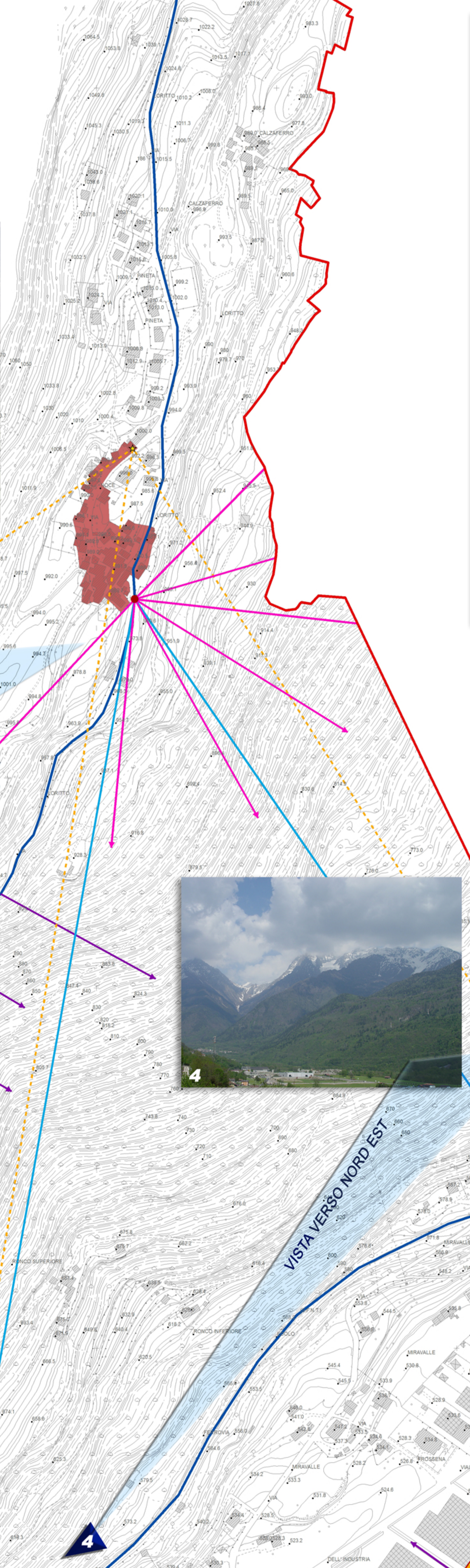


- Legenda**
- Confine comunale Malonno
 - Nuclei di Antica Formazione
 - Itinerari di fruizione paesistica
 - Piste ciclabili provinciali
 - Sentieri di valenza paesistica provinciale
 - Ambiti di particolare interesse ambientale
 - Ambiti di alto valore percettivo
 - Ambiti di alto valore percettivo proposti
 - Parco Regionale dell'Adamello

- LUOGHI DELLA FRUIZIONE PERCETTIVA DEL PAESAGGIO**
- Punti panoramici
 - Coni ottici
 - Assi di reciprocità visiva
 - Visuali sensibili
 - Visuali sensibili di natura cinematica
 - Tracciati guida di percezione del paesaggio
- ELEMENTI PERCETTIVI**
- ★ Capisaldi percettivi
 - Emergenze percettive

CONSORZIO BACINO IMBRIFERO MONTANO DI VALLE CAMONICA
 ESECUZIONE: DURAZZANI s.r.l. - Firenze
 IRTEF s.r.l. - Firenze
 AERMAP s.r.l. - Firenze
 Ripresa aerea eseguita il 23-05 e il 21-06-2000
 Collaudata dall'Ufficio Cartografico della Provincia di Brescia



Comune di Malonno
 Provincia di Brescia

P.G.T.

Piano di Governo del Territorio

Documento di Piano - DdP

Quadro di riferimento sovracomunale

OGGETTO:

Percezione del territorio a livello comunale

APPROVAZIONE



Progettista: dott. arch. Filippo Renoldi Collaboratore: dott. arch. Caterina Borghi

Il Commissario:
 Il Segretario:
 Adozione:
 Approvazione:

| | | |
|--|-------------------|-----------------------|
| Frazione: LORITTO MIRAVALLE LEZZA | Scala: 1:2.000 | Tavola: 2B1 |
|--|-------------------|-----------------------|

Data: 22/06/2015

Renoldi via N. Tommaso, 8 - 21047 SARCHINO (VA) tel. +39 0296703205 fax +39 0296249314 e-mail info@renoldi.it
 Comune architetto Filippo Renoldi, dottore architetto Caterina Borghi, ingegnere Sabina Castiglioni, dottore architetto Milena Tortorelli