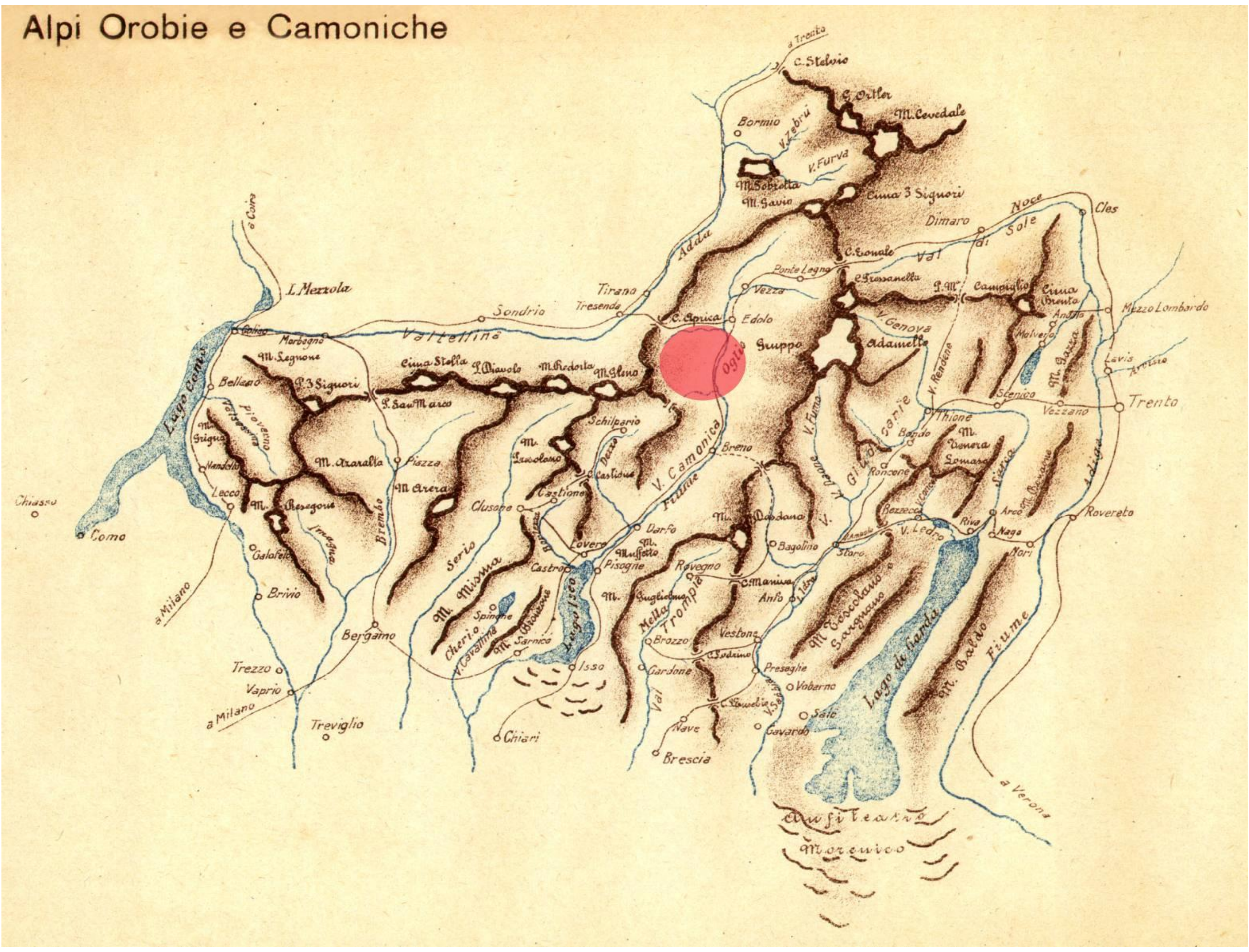

*** Alpi Orobie e Camoniche***
Autore non indicato, fine del XIX secolo
NOTE: la carta, molto schematica, raffigura le Orobie e la Val Camonica a corredo di un'opera alpinistica o di un annuario di un club alpino.

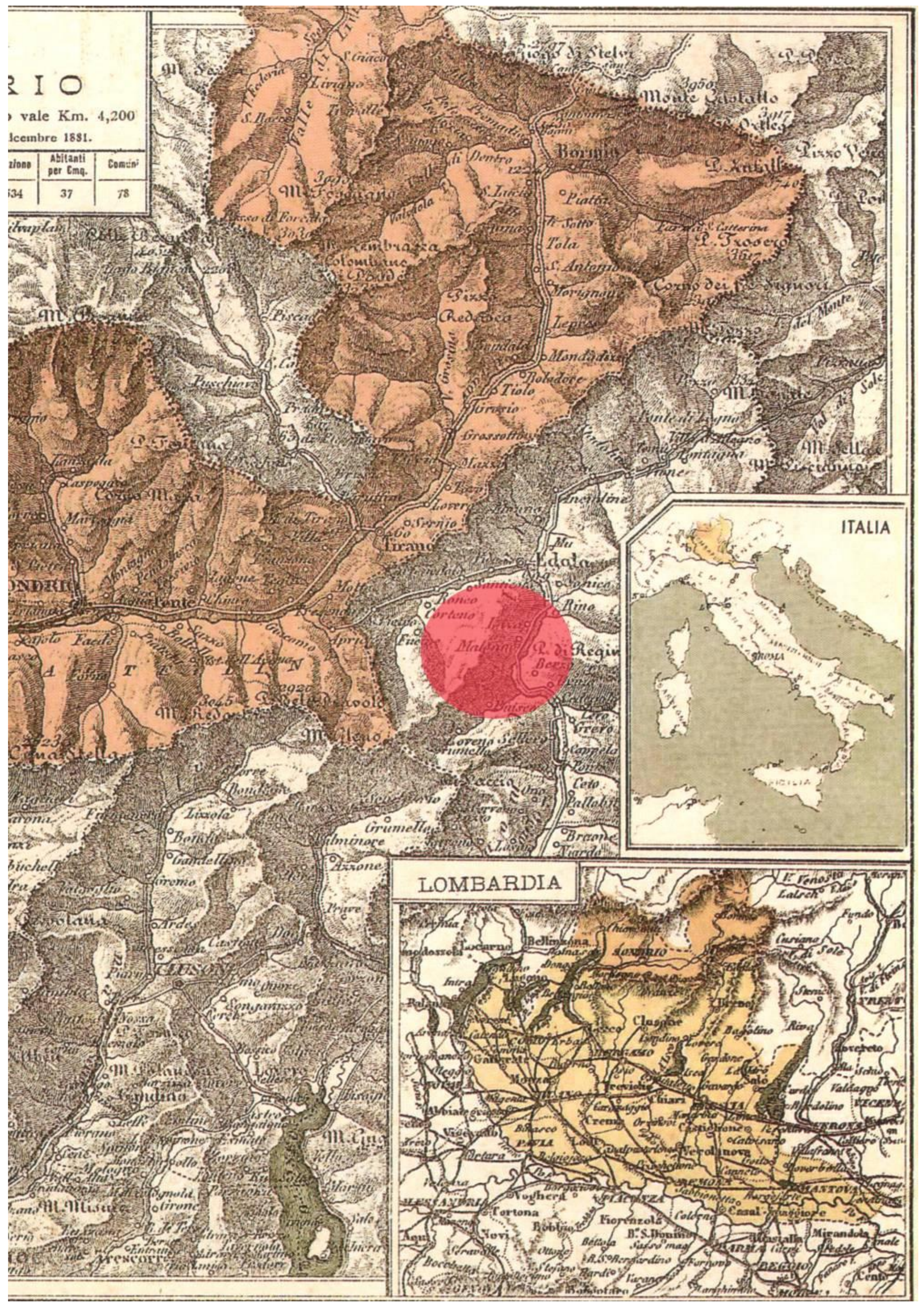

*** Provincia di Sondrio* , estratto**
Stamp. Antonio Vallardi, 1881
NOTE: la carta proviene da un'atlante scolastico successivo al 1881, su cui si riportano i dati del censimento e la provincia è indicata con dei riquadri sulla destra in cui si dà la posizione in Italia e in Lombardia.

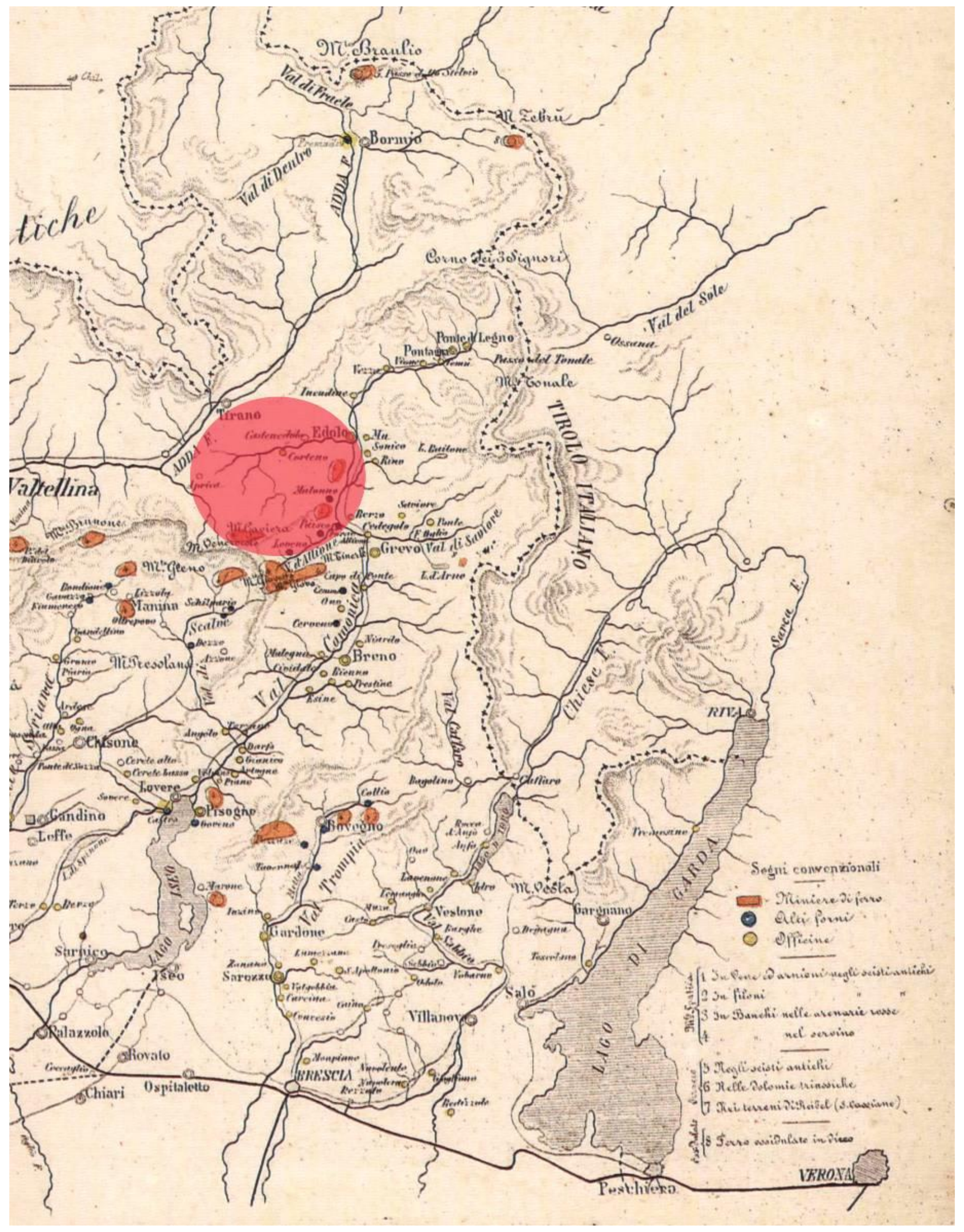

*** Carta dell'industria del ferro nelle valli lombarde* , estratto**
Autore non indicato, fine del XIX secolo
NOTE: la carta della Lombardia con la Valtellina e la Valchiavenna contiene le ubicazioni delle miniere di ferro attive nell'800, tra cui due in alta Valtellina.

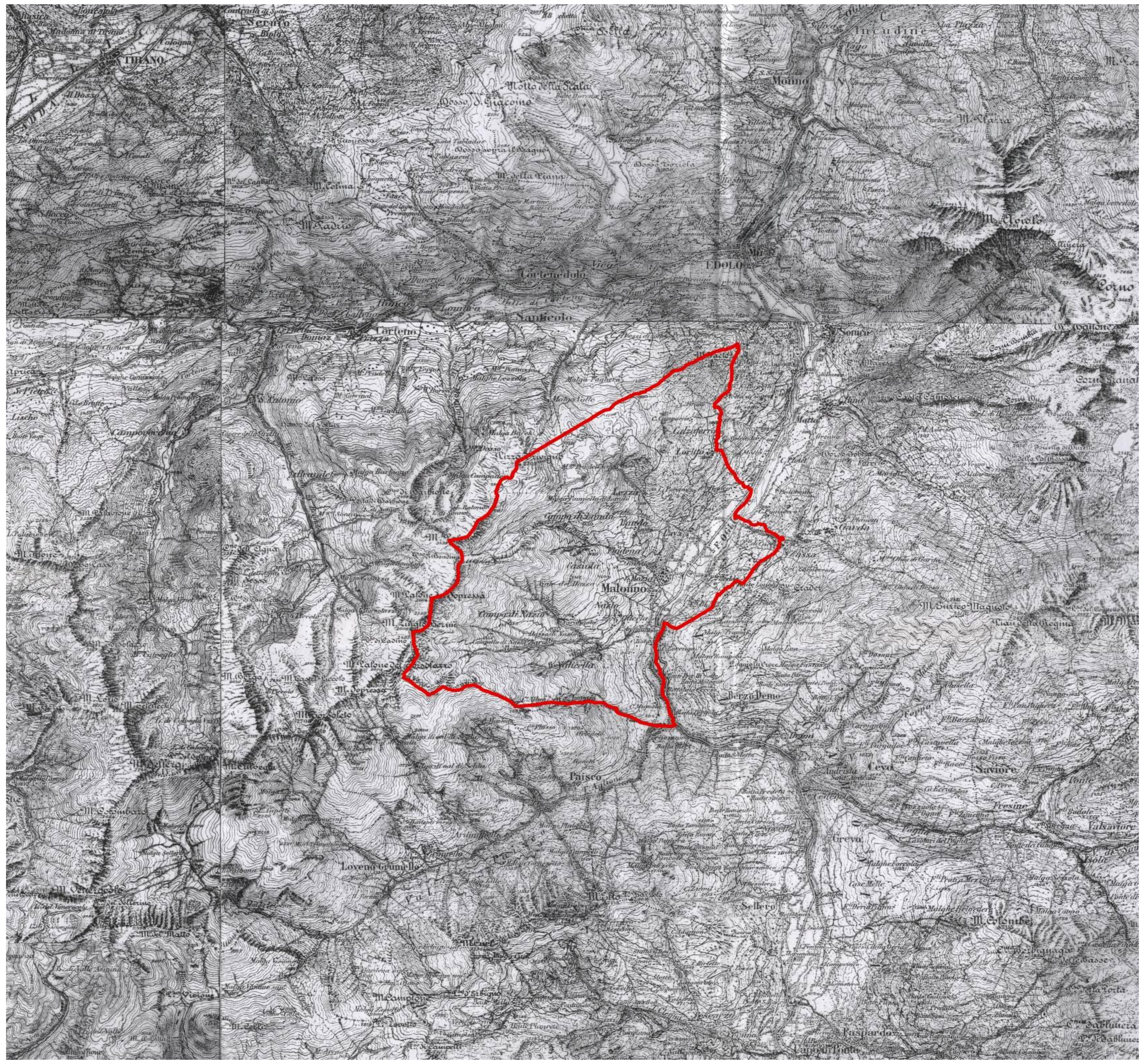

Estratto fogli n°19 I-II-III-IV della Carta d'Italia - Edolo - Malonno - Schilpario - Tirano
Istituto Geografico Militare, levata del 1885
scala chilometrica 1:50.000

**** GIACOMO GASTALDI - *La nuova descrittion della Lombardia* , 1570**
Comprende tutta l'Italia settentrionale ma è messa in particolare risalto la poerzione delle Alpi occidentali con i suoi valichi.

*** Disegno della Valtellina et suoi confini***
Autore: F. Valesio, inizio del XVII secolo
NOTE: le carte, come questa, di uso militare erano frequenti nel XVII secolo, in cui Valtellina e Valchiavenna subirono il tormentato ventennio seguito al cosiddetto Sacro Macello o insurrezione valtellinese del 1620…

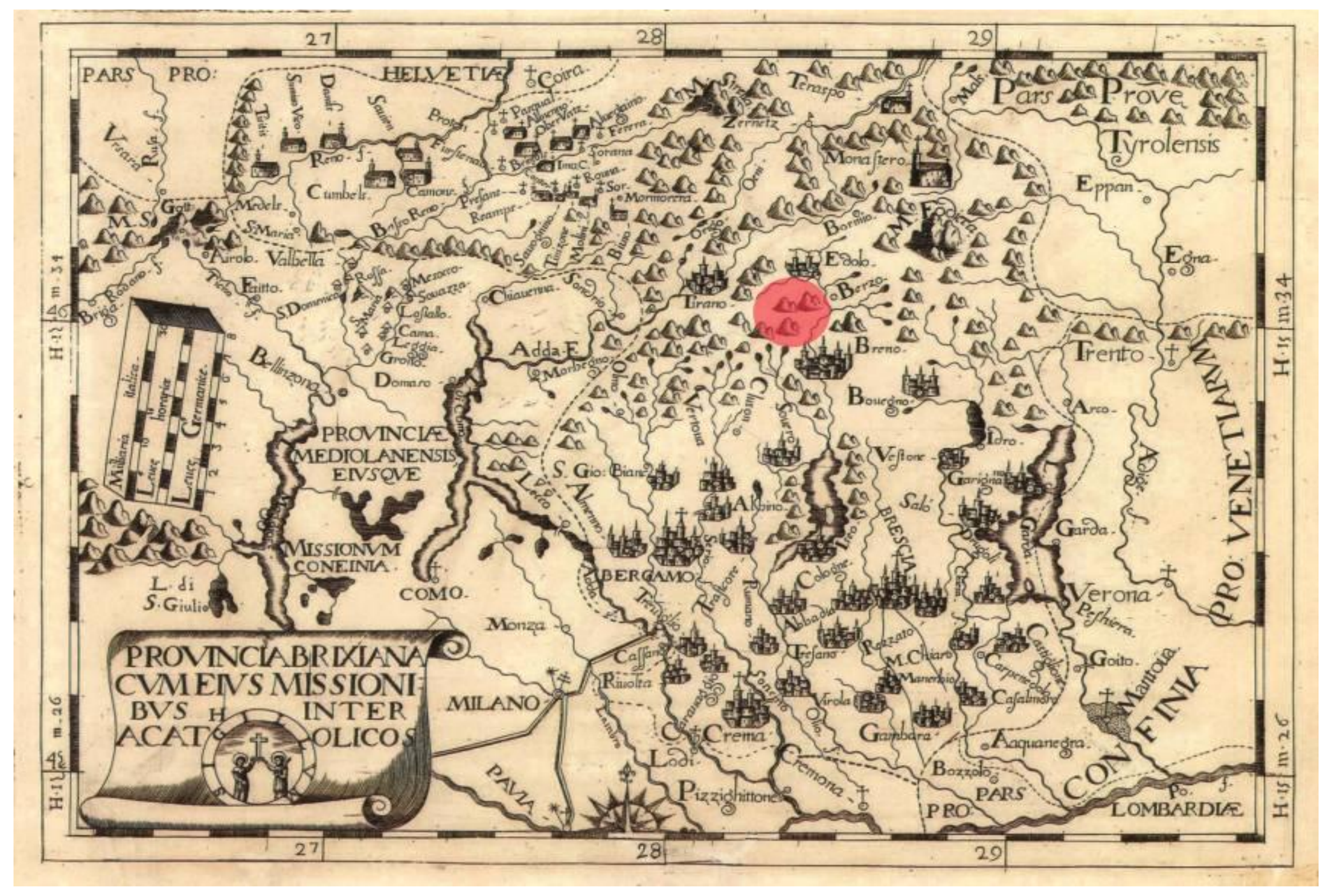

*** Provincia Brixiana cum eius missionibus inter acatholicos***
Giovanbattista Cassinis ideatore, sc. Dionatensis, 1711

NOTA:
- Le carte con asterisco (*) sono tratte da: Oscar Sceffer, *Cartografia Antica della Rezia - Valtellina - Valchiavenna - Grigioni* - 2006

- La carta con doppio asterisco (**) è tratta da: Laura e Giorgio Aliprandi, *Le grandi Alpi nella cartografia 1482-1885* ; vol.I. Storia della cartografia alpina. Priuli & Verlucca, editori. 2005

- Sulle carte è stato evidenziato il territorio comunale di Malonno

Comune di Malonno
Provincia di Brescia

P.G.T.
Piano di
Governo
del Territorio

Documento di Piano - DdP

Quadro conoscitivo del territorio comunale

OGGETTO:
Carta delle permanenze e soglie storiche

APPROVAZIONE

Progettista: **dott. arch. Filippo Renoldi** Collaboratore: **dott. arch. Caterina Borghi**

Il Commissario:
Il Sindaco:
Il Segretario:
Adozione:
Approvazione:

Frazione:	Scala:	Tavola:
	VARIE	8

I contenuti della presente tavola si intendono validati dal R.U.P. dell'U.T.C.

Data: 07/04/2009 Timbro Firma

Renoldi via N. Tommaseo, 8 - 21047 SARONNO (VA) tel. +39-0296705305 fax +39-0296249514 e-mail: info@renoldi.it
dottore architetto Filippo Renoldi, dottore architetto Caterina Borghi, geometra Sabra Castiglioni, dottore architetto Milena Tortorelli