

- Legenda**
- Confine comunale Malonno da catasto georeferenzato
 - Perimetro nuclei di antica formazione
 - Elementi di attrattività
 - Allevatori - aziende agricole
 - Allevatori
 - Aree ed edifici pubblici
 - Aree ed edifici religiosi
 - Attività economiche
 - Ambiti di alto valore percettivo
 - Ambiti di particolare interesse ambientale
 - Parchi Regionali
 - Destinazione d'uso corpi idrici
 - INFRASTRUTTURE
 - FERROVIA
 - STRADE
 - Classi Edilizie
 - Classe A1
 - Classe A2
 - Classe A3
 - Classe B1
 - Classe B2
 - Classe B3
 - Classe AB1
 - Classe AB2
 - Classe AB3
 - Classe C
 - Classe D1
 - Classe D2
 - Classe E
 - Classe M
 - Classe R
 - Classe SR
 - Destinazioni d'uso edifici
 - Edifici accessori, portici, tettoie, ecc.
 - Edifici ad uso artigianale/industriale
 - Edifici ad uso prevalentemente residenziale
 - Edifici ad uso promiscuo residenziale/commerciale
 - Edifici dei servizi pubblici
 - Edifici in zona agricola
 - Edifici religiosi
 - Edifici di valore monumentale
 - Fontane, lavatoi
 - Santelle, cappelle votive
- SUOLO URBANIZZATO**
- NUCLEO DI ANTICA FORMAZIONE PROPOSTO
 - AREE EDIFICATE RESIDENZIALI
 - AREE EDIFICATE INDUSTRIALI
 - AREE ARTIGIANALI
 - AREE EDIFICATE COMMERCIALI
 - AREE A STANDARD
 - AREE A STANDARD PRODUTTIVI
 - Usi del suolo delle aree agricole e forestali
 - Aree sabbiose, ghiaiose e spiagge
 - Castagneti da frutto
 - Accumuli detritici e affioramenti litoidi privi di vegetazione
 - Boschi di conifere
 - Boschi di latifoglie
 - Boschi misti di conifere e di latifoglie
 - Seminativo semplice
 - Laghi, bacini, specchi d'acqua
 - Alvei fluviali e corsi d'acqua artificiali
 - Ghiacciai e nevai
 - Prati e pascoli
 - Vegetazione arbustiva e dei cespuglietti
 - Vegetazione rupestre
 - Vegetazione palustre e delle torbiere
 - Aree estrattive
 - Servizi comunali
 - Servizi di interesse comune
 - Istruzione
 - Attrezzature e/o infrastrutture di pubblica utilità
 - Servizi sociali sanitari
 - Attrezzature sportive ed aree verdi
 - Mobilità e sosta

NOTA: I dati relativi all'uso del suolo delle aree agricole e forestali sono stati recepiti dalla Regione Lombardia redatti dalla Regione stessa su CTR 1:10.000, riportati in questa tavola su base aerofotogrammetrica in scala 1:2.000 a solo titolo indicativo

VISTA AEREA MALONNO

VISTA AEREA NAZIO INFERIORE

VISTA AEREA DELLA VALLE

VISTA AEREA NAZIO SUPERIORE

VISTA AEREA MOSCIO

VISTA AEREA ODECLA

VISTA AEREA DELLA VALLE

VISTA AEREA DELLA VALLE

VISTA AEREA DELLA VALLE

VISTA AEREA DELLA VALLE

VISTA AEREA DELLA VALLE

VISTA AEREA DELLA VALLE

VISTA AEREA DELLA VALLE

VISTA AEREA DELLA VALLE

ATTRATTIVITÀ TURISTICHE

N°	Descrizioni attrattività	Località
1	Chiesa del SS. Faustino e Giovita del secolo XVIII	San Faustino
2	Torre Celetti (1341)	Malonno
3	Torre Magrora-Maltona (danneggiata da un incendio nel 1989, in fase di ristrutturazione)	Malonno
4	Torre Federici	Malonno
5	Forme lapidee del calcemio fino a poco più di un secolo fa	Malonno
6	Palazzo Celetti-Marinengo (XIV-XVIII)	Malonno
7	Chiesa di S. Maria di Lava, struttura quattrocentesca più volte modificata nei secoli	Lava
8	Chiesa di S. Bernardino (XIV-XVII)	Malonno
9	Chiesa di S. Lorenzo (XVIII)	Malonno
10	Chiesa di S. Bernardo di Odecla (XVIII)	Odecla
11	Chiesa di S. Giovanni Nepomuceno a Lezza con affreschi del 1751	Lezza
12	Chiesa di S. Carlo (XVII)	San Carlo
13	Chiesa di S. Rocco a Lardaro - inizio del '900	Lardaro
14	Chiesa di S. Antonio a Zazza del XVIII	Zazza
15	"Santella" di S. Faustino	San Faustino
16	Località Cornata in cui vi sono tracce di un antico complesso preistorico	Cornata
17	Santella dei Radel	antica strada fra Malonno e Lava
18	Accesso alla miniera	Malonno
19	Accesso alla miniera	Malonno
20	Accesso alla miniera	Malonno

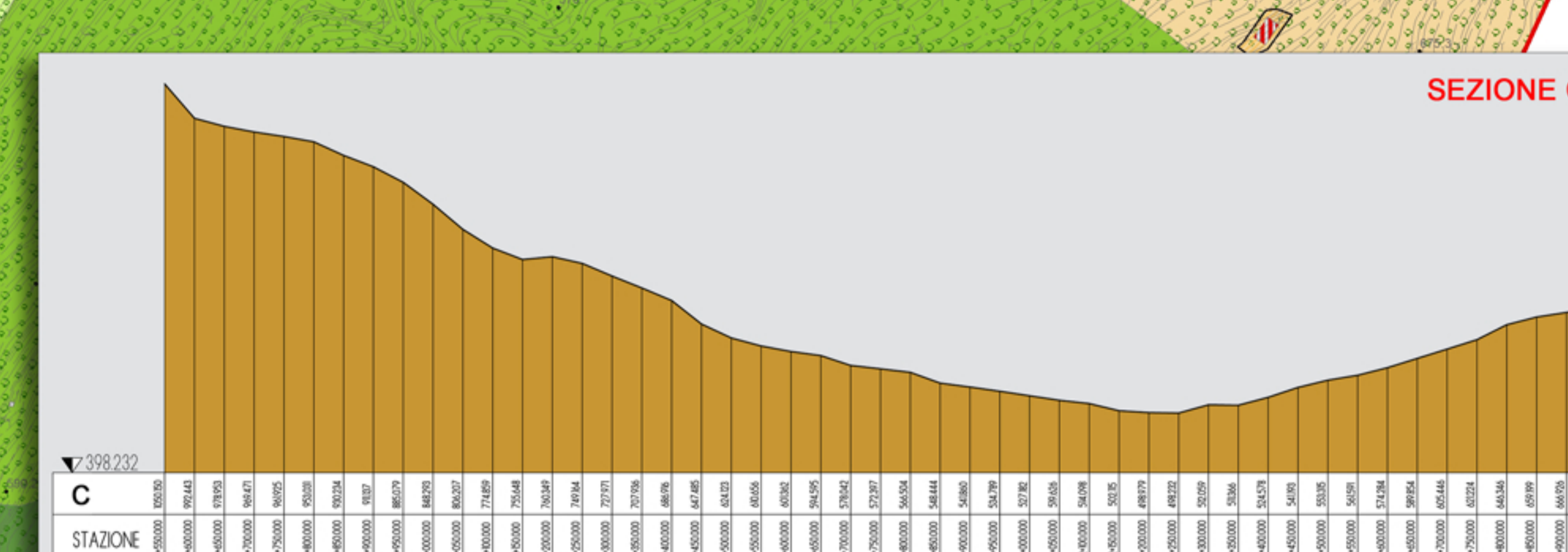
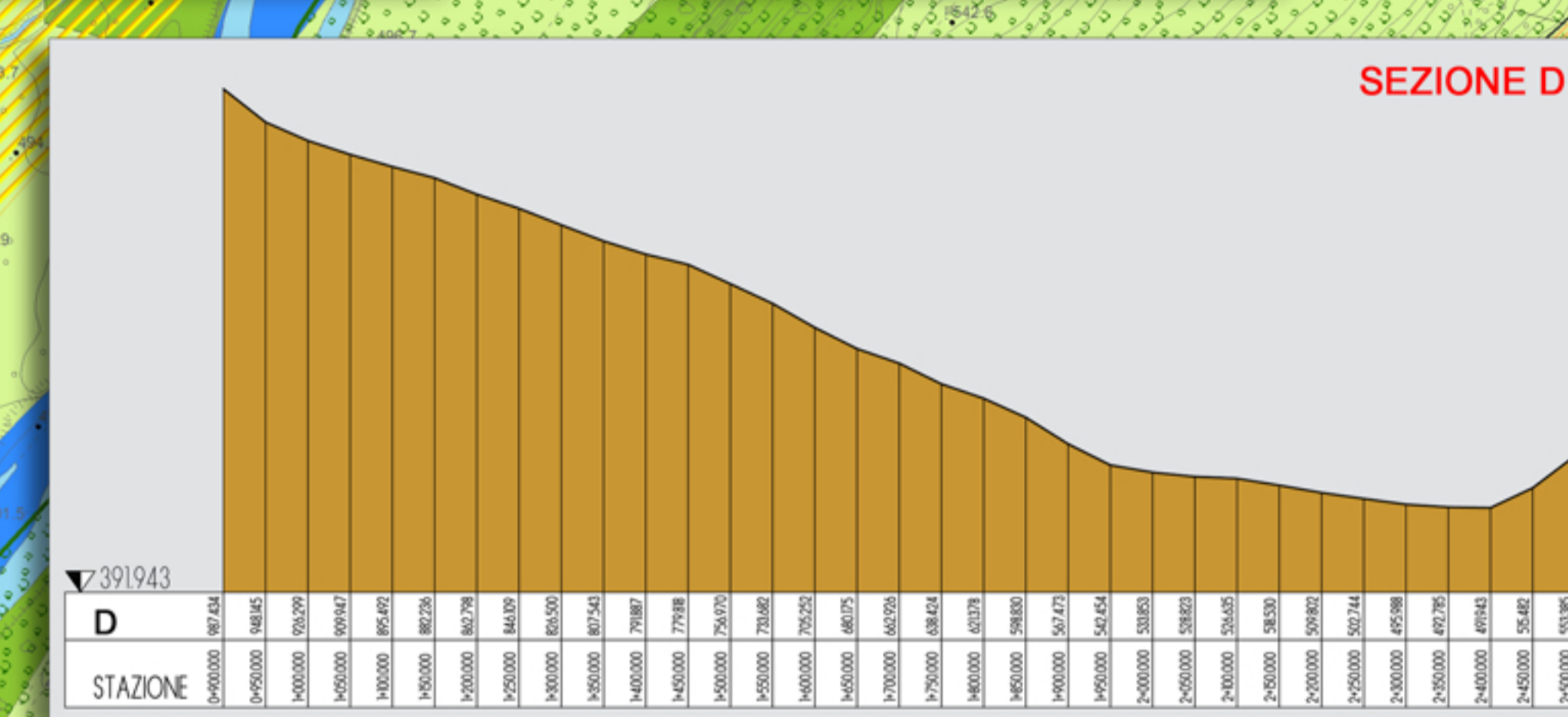
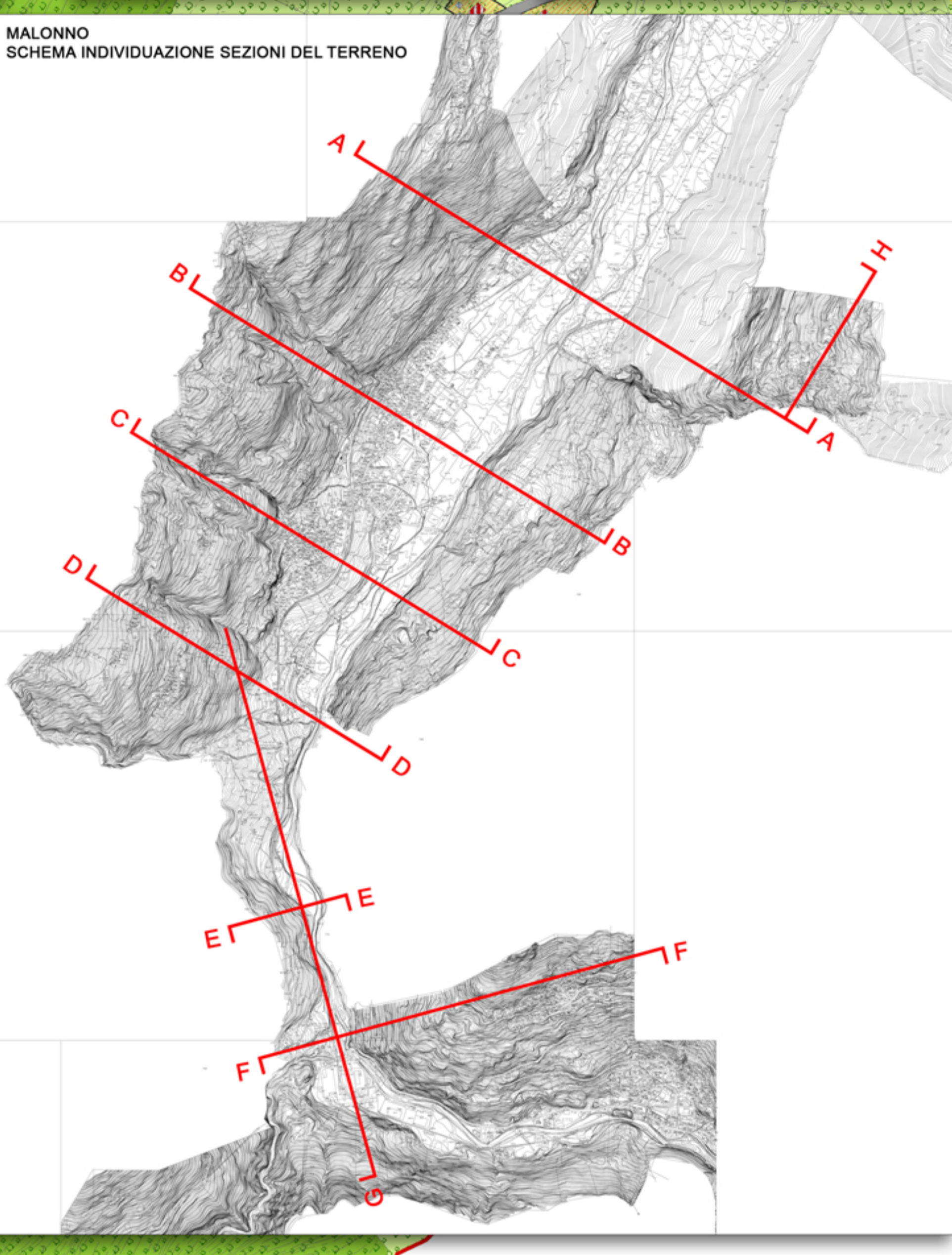
AMBIENTE: determinate aree naturali, dove sussistono determinati equilibri nei rapporti tra conformazione fisica, associazioni vegetali, fauna selvatica, ecc., con un'influenza delle attività umane, minimo, o comunque tendente a non influire su tali rapporti.
Fonte: Enciclopedia Treccani - Appendice IV vol.81 - AMBIENTE E PAESAGGIO, pag. 110 - Benedetti Rossi Editore

AMBIENTE: l'ambiente è dato dalla profonda e continua interazione tra componenti naturali ed antropiche: in ogni territorio si sovrappongono visibilmente le trasformazioni determinate nei "tempi brevi" della storia e le modificazioni verificatesi nei "tempi lunghi" della natura fino a formare un "suscinto" organico ed inscindibile. Attualmente è impossibile parlare di "ambiente" senza considerare la presenza umana in quanto ogni area del pianeta non risente direttamente o indirettamente.
Fonte: www.aria.it

PAESAGGIO: per paesaggio si intende il territorio espressivo di identità, il cui carattere deriva dall'azione di fattori naturali, umani e dalle loro interrelazioni.
Fonte: D.Lgs. 26 marzo 2008 n.63 "Riforma disposizioni integrative e correttive del decreto legislativo 22 gennaio 2004 n.42, in relazione al paesaggio" - art 2

PAESAGGIO: una determinata parte di territorio, così come è percepita dalle popolazioni, il cui carattere deriva dall'azione di fattori naturali e/o umani e dalle loro interrelazioni.
Fonte: Commissione Europea del Paesaggio - Firenze, 20 ottobre 2000

TERRITORIO: "soggetto vivente ad alta complessità", intendendo per soggetto vivente né il complesso di ecosistemi, né la società presente che vive in un determinato luogo... Per tale motivo il territorio è soggetto vivente in quanto prodotto della interazione di lungo durata tra insediamento umano ed ambiente, ciclicamente trasformato dal succedersi delle civiltazioni; non è un oggetto fisico, ("il territorio non esiste in natura"), piuttosto rappresenta l'esito di un "processo di territorializzazione", ovvero un processo di strutturazione dello spazio fisico da parte della società insediata; il suolo, la terra, l'ambiente fisico, il paesaggio, l'ecosistema, l'architettura, le infrastrutture non sono ancora il territorio, essi ne rappresentano i supporti fisici e simbolici. La specificità del territorio consiste nel suo essere esito della capacità di strutturazione simbolica dello spazio, consentendo il riconoscimento di una correlazione tra luogo fisico e spazio culturale, simbolico, economico della società insediata; il territorio è inscindibile sia dai suoi rapporti materiali che dalle diverse forme di appropriazione che si sono succedute.
Fonte: Contributo di Maneghini (2000) - elaborazione redatta da Alessia Serraglio. Sito internet: www.territorio.it



Consorzio Bacino Imbrifero Montano di Valle Camonica
Esecuzione: DURAZZANI s.r.l. - Firenze
IRTEF s.r.l. - Firenze
AERMAP s.r.l. - Firenze

Ripresa aerea eseguita il 23-05 e il 21-06-2000
Collaudata dall'Ufficio Cartografico della Provincia di Brescia

Comune di Malonno
Provincia di Brescia

P.G.T.
Piano di Governo del Territorio

Documento di Piano - DdP

Quadro conoscitivo del territorio comunale

OGGETTO:
Sintesi caratteri ambientali, paesaggistici, insediativi

APPROVAZIONE

Progettista: dott. arch. Filippo Renoldi Collaboratore: dott. arch. Caterina Borghi

Il Commissario:
Il Sindaco:
Il Segretario:
Adozione:
Approvazione:

Frazione: MALONNO MOSCIO DOSSO NAZIO NE' SUP. CODICE: 18C

Data: 30/10/2014

Renoldi & Borghi s.p.a. via N. Tommaseo, 8 - 21047 SABBONICO (VA) tel. +39 0291705035 fax +39 029149514 e-mail info@renoldi.it
dottore architetto Filippo Renoldi, dottore architetto Caterina Borghi, geometra Sabina Castiglioni, dottore architetto Milano Tortorici