

VISTA AEREA DI MALONNO E DELLE SUE FRAZIONI

CORSO D'ACQUA

CORSO D'ACQUA

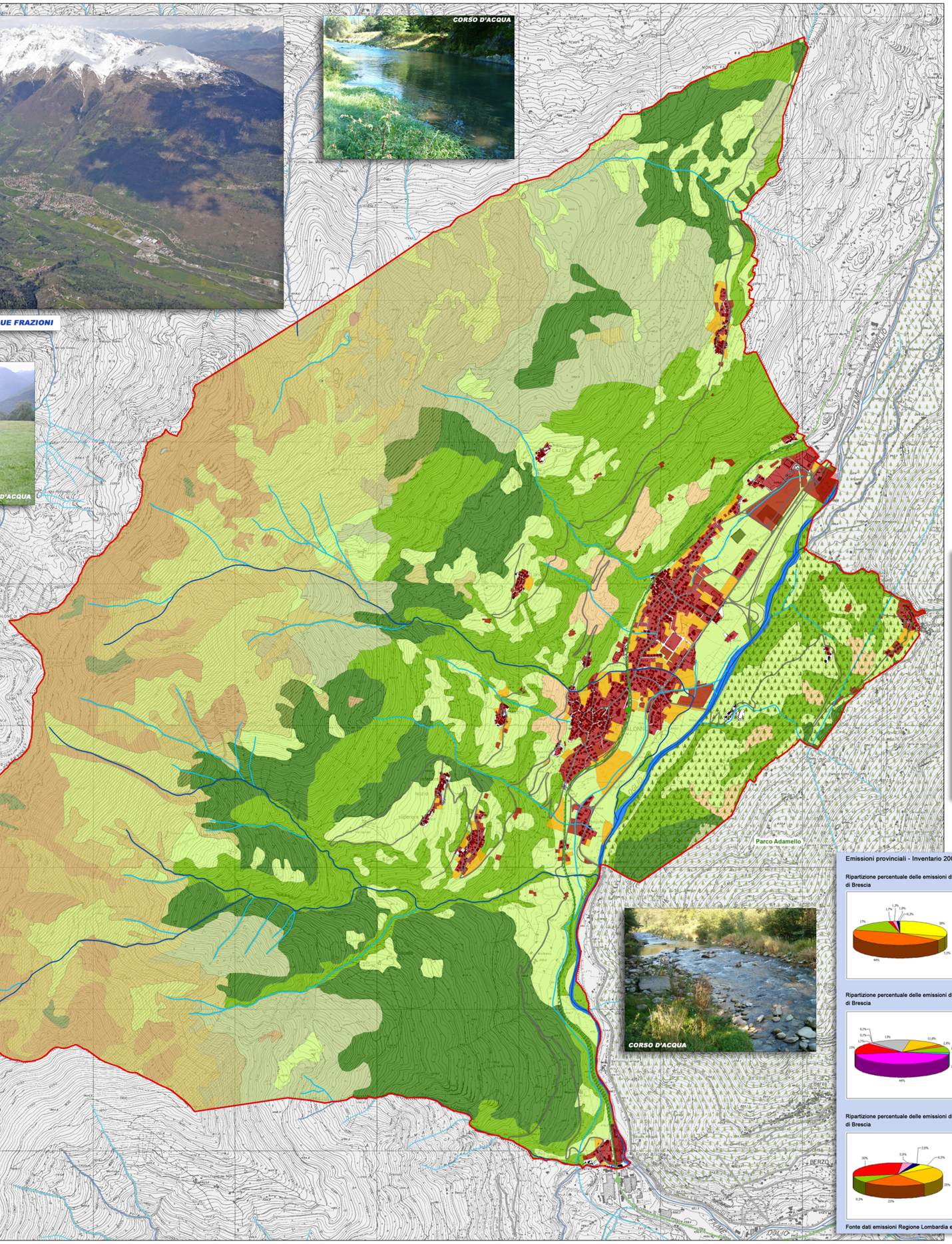

Legenda

Confine comunale Malonno da catasto georeferenziato

- MALONNO - catasto
- Destinazioni d'uso consolidate
- SUOLO URBANIZZABILE DA PRG VIGENTE
- Corso d'acqua naturale principale
- Corso d'acqua secondario
- Stazioni ferroviarie
- Rete ferroviaria

Destinazione d'uso infrastrutture di trasporto

- Infrastrutture di trasporto areale - Infrastrutture su ferro
- Infrastrutture di trasporto areale - Strade

Uso del suolo delle aree agricole e forestali

- Aree sabbiose, ghiaiose e spiagge
- Castagneti da frutto
- Accumuli detritici e affioramenti litoidi privi di vegetazione
- Boschi di conifere
- Boschi di latifoglie
- Boschi misti di conifere e di latifoglie
- Seminativo semplice
- Laghi, bacini, specchi d'acqua
- Alvei fluviali e corsi d'acqua artificiali
- Ghiacciai e nevai
- Prati e pascoli
- Vegetazione arbustiva e dei cespuglieti
- Vegetazione rupestre
- Vegetazione palustre e delle torbiere
- Aree estrattive

INEMAR - Inventario delle emissioni in Lombardia

- Le emissioni di acidificanti comprendono quelle di SO2, NOx e NH3

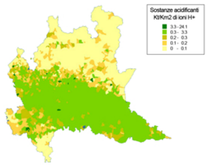

- Le emissioni dei precursori dell'ozono troposferico comprendono quelle di NOx, COVNM, CO e CH4

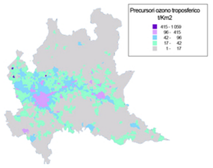

- Le emissioni di gas serra comprendono quelle di CO2, CH4 e quelle di N2O

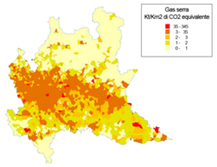



Fonte: www.arpalombardia.it/qaria/doc_DatiRete.asp

Legenda Vincoli Ambientali

- Territori alpini
- Parchi Regionali

ACQUE PUBBLICHE

N° da acque pubbliche	N° da tabella file	DENOMINAZIONE FIUME	TRATTO VINCOLATO
1	1182	FIUME OGLIO	Tutto il tratto che a confine di provincia o che scorre in prov.lino alla confluenza di val Malza e Torrente Eircavallo
26	1555	Rio Val di Lovaia e Val Lovaia	Dallo sbocco per km. 1.500 verso monte
27	1556	Rio o Val Molbena o di Molbeno	Dallo sbocco a km. 1.500 a monte della confluenza in ciascuno dei due rami in cui si divide e che scendono da NORD di Monte Sopressa e da SUD di Monte Palone
28	1558	Torrente Re di Malonno	Dallo sbocco alla confluenza dei due rami che scendono da monte Palone e da Pizzo Trevigne
29	1560	Rio di Lezza	Dallo sbocco a km. 1.000 a monte dell' abitato di Lezza

NOTE
La base cartografica utilizzata è tratta dalla Banca Dati CTR 1:10.000 prodotta dalla Regione Lombardia
La legenda dei Vincoli Ambientali è tratta dal S.I.B.A. con rif.
- D.Lgs. 42/04 art. 142, comma 1 lettere c - d - f
- PTPR artt. 17 e 18 delle N.T.A.

Distribuzione spaziale calcolata

Mappe di inquinanti emesse il 16 luglio 2010 - Area: Regione Lombardia

Fonte: ARPA (www.arpalombardia.it)

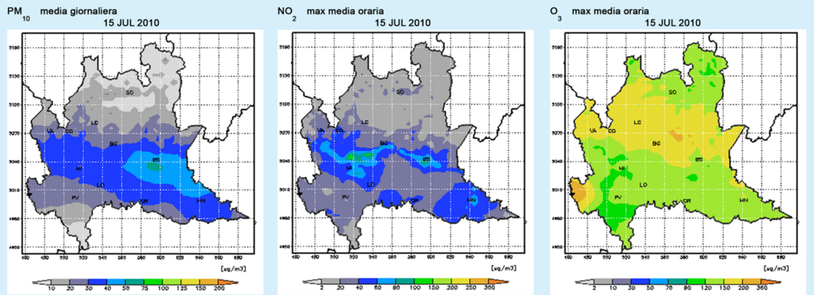

Emissioni provinciali - Inventario 2005: Brescia

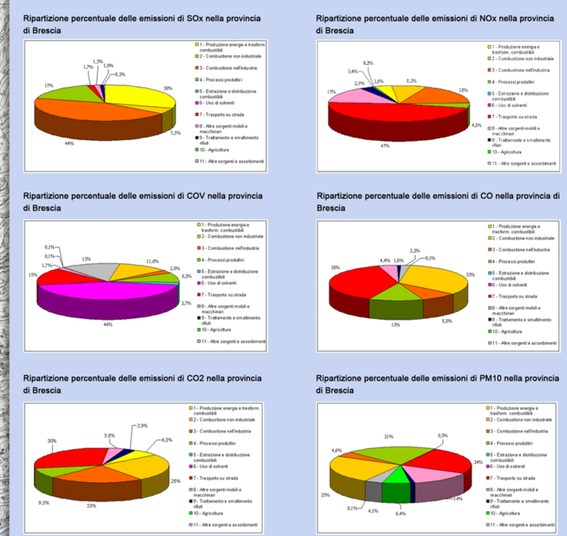

Fonte dati emissioni Regione Lombardia e Provincia di Brescia: INEMAR

Comune di Malonno
Provincia di Brescia

P.G.T.

Piano di Governo del Territorio

Documento di Piano - DdP

Quadro conoscitivo del territorio comunale

OGGETTO:
Stato dell'ambiente (suolo, acque, aria)

APPROVAZIONE

Progettista: dott. arch. Filippo Renoldi
Collaboratore: dott. arch. Caterina Borghi

Il Commissario:
Il Sindaco:
Il Segretario:
Adozione:
Approvazione:

Frazione:	Scala:	Tavola:
	1:10.000	17

I contenuti della presente tavola si intendono validati dal R.U.P. dell'U.T.C.

Data: 20/07/2010 Timbro Firma

Renoldi via N. Tommaseo, 8 - 21047 SARONNO (VA) tel. +39-0296705305 fax +39-0296249514 e-mail: info@renoldi.it
dottore architetto Filippo Renoldi, dottore architetto Caterina Borghi, geometra Sabra Castiglioni, dottore architetto Milena Tartorelli