Legenda

Confine comunale Malonno da catasto georeferenziato

- Perimetro nuclei di antica formazione
- Elementi di attrattività
- Aree ed edifici pubblici
- Aree ed edifici religiosi
- Attività economiche
- Allevatori - aziende agricole (dati recepiti il 15/06/2010)
- Allevatori - aziende agricole (dati recepiti il 7/07/2009)
- Destinazione d'uso corpi idrici
- Parchi Regionali
- Proprietà comunali

INFRASTRUTTURE

- FERROVIA
- STRADE

Classi Edilizie

- Classe A1
- Classe A2
- Classe A3
- Classe B1
- Classe B2
- Classe B3
- Classe AB1
- Classe AB2
- Classe AB3
- Classe C
- Classe D1
- Classe D2
- Classe E
- Classe M
- Classe R
- Classe SR

Destinazioni d'uso edifici

- Edifici accessori, portici, tettoie, ecc.
- Edifici ad uso artigianale/industriale
- Edifici ad uso prevalentemente residenziale
- Edifici ad uso promiscuo residenziale/commerciale
- Edifici dei servizi pubblici
- Edifici in zona agricola
- Edifici religiosi
- Edifici di valore monumentale
- Fontane, lavatoi
- Santelle, cappelle votive

Comune di Malonno (BS) — Frazione: **LORITTO**
Tabella sintetica delle unità di rilevamento di classe edilizia: C

UNITÀ DI RILEVAMENTO n°	UBICAZIONE	NUM. CIVICO n°	RIF. FOTO n.	N. PIANI n°	DESTINAZIONE D'USO	PERTINENZE
6	via Nove	7,9,11	C	4,5,6	3	Area a verde, orto
7	via San Giuseppe	13	7,8,9	2+2b	Residenza	Residenza
8	via San Giuseppe	17	10	2+2b	Residenza	Residenza
9	via San Giuseppe	19	11	2+2b	Residenza	Residenza
10	via San Giuseppe	20	12,13	2+2b	Residenza	Residenza
11	via Nove	24	14	2	Residenza	Area a verde
12	via Nove	26	15	2+2b	Residenza	Residenza
13	via Nove	28	16,17	2+2b+SHL	Residenza	Residenza
14	via Nove	30	18,19	2+2b+SHL	Residenza	Residenza
15	via Nove	34	20,21	2+2b+SHL	Residenza	Residenza
16	via Nove	36	22,23	2+2b	Residenza	Residenza
17	via Nove	42	24	2+2b	Residenza	Residenza, commercio, bar
18	via Nove	44	25,27			
19	via Nove	46	26,28			
20	via Nove	48	29,31			
21	via Nove	50	30,32			
22	via Nove	52	4,6,8			
23	via Nove	53				

Data rilievo: 07-09-2006
Aggiornamenti:
Rilevatori: arch. F.Renoldi, arch. C. Borghi, arch. D. Di Martino

Renoldi

Comune di Malonno (BS) — Frazione: **LORITTO**
Unità di rilevamento di classe edilizia: C

RILIEVO FOTOGRAFICO

Unità di rilevamento 6 (rif. foto n.1)
Unità di rilevamento 6 (rif. foto n.2)
Unità di rilevamento 7 (rif. foto n.3)
Unità di rilevamento 7 (rif. foto n.4)
Unità di rilevamento 7 (rif. foto n.5)
Unità di rilevamento 8 (rif. foto n.6)

Data rilievo: 07-09-2006
Aggiornamenti:
Rilevatori: arch. F.Renoldi, arch. C. Borghi, arch. D. Di Martino

Renoldi

AB2

A2

B3

B3

Comune di Malonno (BS) — Frazione: **LORITTO**
Unità di rilevamento: **13**
via Nove, via San Giuseppe
cn: 42, 20

MAPPA DELLE UNITÀ DI RILEVAMENTO

SCHEMA PLANIMETRICO

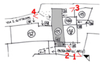

RILIEVO FOTOGRAFICO

VISTA 1

VISTA 2

VISTA 3

VISTA 4

Data rilievo: 07-09-2006
Aggiornamenti:
Rilevatori: arch. F.Renoldi, arch. C. Borghi, arch. D. Di Martino

Renoldi

Comune di Malonno (BS) — Frazione: **LORITTO**
Unità di rilevamento: **13**
via Nove, via San Giuseppe
cn: 42, 20

DATI EDILIZI

Livelli:	3
di cui seminterrato	☐
di cui sottotetto	☐
di cui seminterrato abitabile	☐
Fronti liberi:	2
Prospiceranti:	n.1 su via San Giuseppe n.1 su vicolo di via Nove
Fronti parzialmente in aderenza:	n.1 ad unità edilizia n.12 n.1 ad unità edilizia n.14
Unità immediatamente prossime:	7

DESTINAZIONE D'USO

Edificio attualmente inutilizzato

PERTINENZE

CLASSI DI EDILIZIA

- Edificio storico minore a vocazione promiscua residenziale/commerciale - AB.3

ELEMENTI STORICI CARATTERIZZANTI

• Muratura	M.1 e M.1 b
• Copertura	C.1 (struttura)
• Portali e porte	P.1 c / P.1 a
• Finestre	F.5 a / F.5 b

Note:

AMBITI DI PROBLEMATICITÀ

- AP. 5 - Rapporto alta facciata in malta cementizia
- AP. 5 - Rifacimento del manto di copertura in lamiera

Data rilievo: 07-09-2006
Aggiornamenti: 20-07-2010
Rilevatori: arch. F.Renoldi, arch. C. Borghi, arch. D. Di Martino

Renoldi

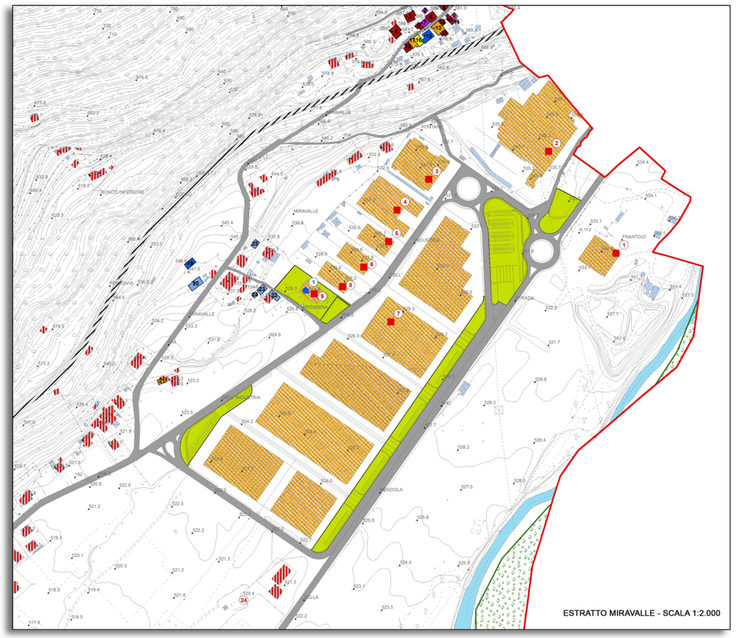

ESTRATTO MIRAVALLE - SCALA 1:2.000

ALLEVATORI - AZIENDE AGRICOLE (dati del 15/06/2010)

N.	Denominazione	N.capi	SPECIE	TIPOLOGIA	NORD	EST
1	Mariotti Sandra	105	Bovini	Riproduzione latte trasformazione	5108293	1602862
1	Mariotti Sandra	30	Caprini	Da carne	5108293	1602862
2	Boni Ermenegilda	35	Bovini	Riproduzione latte trasformazione	5108334	1602797
3	Fabrici Daniela	10	Bovini	Riproduzione latte trasformazione	5106420	1601108
3	Fabrici Daniela	12	Caprini	Da carne	5106420	1601108
4	Gelmi Bortolo	31	Bovini	Riproduzione latte trasformazione	5108901	1602933
5	Ghirardi Alan	76	Bovini	Riproduzione latte trasformazione	5108007	1600874
5	Ghirardi Alan	67	Caprini	Da carne	5108007	1600874
5	Ghirardi Alan	10	Ovini	Da carne	5108007	1600874
6	Ghirardi Massimo	42	Bovini	Riproduzione latte trasformazione	5107939	1600872
6	Ghirardi Massimo	13	Caprini	Da carne	5107939	1600872
7	Malisia Domenico	21	Bovini	Riproduzione latte trasformazione	5108494	1603251
8	Mariotti Giovanna in Salvetti	13	Bovini	Riproduzione latte trasformazione	5107357	1600354
9	Mariotti Valeria	18	Bovini	Riproduzione latte trasformazione	5107102	1600591
10	Mariotti Giustina	15	Bovini	Riproduzione latte trasformazione	5107200	1600658
11	Mora Bernardino	38	Bovini	Riproduzione latte trasformazione	5110637	1602398
11	Mora Bernardino	21	Caprini	Da latte	5110637	1602398
12	Moreschi Marino	10	Bovini	Riproduzione latte trasformazione	5110661	1602458
13	Mariotti Ivano	11	Bovini	Riproduzione latte crudo	5107130	1600295
13	Mariotti Ivano	12	Caprini	Da latte	5107130	1600295
14	Giacomini Gianfranco	13	Ovini	Da carne	5109096	1602067
14	Giacomini Gianfranco	14	Caprini	Da carne	5109096	1602067
15	Pedercini Attilio	181	Ovini	Da carne	5107876	1601262
16	Porcini Riccardo	14	Ovini	Da carne	5109819	1602349
16	Porcini Riccardo	12	Caprini	Da carne	5109819	1602349
16	Porcini Riccardo	64	Bovini	Riproduzione latte crudo	5109819	1602349
17	Moreschi Luigi	22	Caprini	Da carne	5110792	1602420
18	Gelmi Pietro	12	Caprini	Da carne	5108542	1603828
19	Fabrici Angela	10	Ovini	Da carne	5106812	1601305
20	Malgarda Battista	40	Bovini	Riproduzione latte trasformazione	5107280	1600678
21	Canti Giancarlo	10	Bovini	Riproduzione latte trasformazione	5107170	1600672
22	Alborghetti Gabriele	45	Caprini	Da latte	5110706	1602455
22	Alborghetti Gabriele	14	Ovini	Da carne	5110706	1602455
23	Gelmi Enrico	12	Ovini	Da carne	5108547	1603689

ALLEVATORI - AZIENDE AGRICOLE (dati del 7/07/2009)

N.	Denominazione	N.capi	SPECIE
24	Gelmi Valentino	2	mucche da latte
24	Gelmi Valentino	15	maiali

AB3

C

A1

B3

A3

AB3

A2

ATTRATTIVITA' TURISTICHE

N°	Descrizioni attrattività	Località
1	Chiesa dei SS. Faustino e Giovita del secolo XVIII	San Faustino
2	Torre Celeri datata 1341	Malonno
3	Torre Magnoni/Malisia danneggiata da un incendio nel 1989, in fase di ristrutturazione	Malonno
4	Torre Federici	Malonno
5	Forno fusorio del seicento fino a poco più di un secolo fa	Malonno
6	Palazzo Celeri-Martinengo XIV-XVIII	Malonno
7	Chiesa di S. Maria di Lava, struttura quattrocentesca più volte modificata nei secoli	Lava
8	Chiesa di S. Bernardino XVI-XVII	Malonno
9	Chiesa di S. Lorenzo XVIII	Malonno
10	Chiesa di S. Bernardo di Odecla XVIII	Odecla
11	Chiesa di S. Giovanni Nepomuceno a Lezza con affreschi del 1751	Lezza
12	Chiesa di S. Carlo XVIII	San Carlo
13	Chiesa di S. Rocco a Landò - inizio del '500	Landò
14	Chiesa di S. Antonio a Zazza del XVIII	Zazza
15	"Santella" di S. Faustino	San Faustino
16	Località Comola in cui vi sono tracce di un antico complesso preistorico	Comola
17	Santella del Radet	antica strada tra Malonno e Lava
18	Accesso alle miniere	Malonno
19	Accesso alle miniere	Malonno
20	Accesso alle miniere	Malonno

AB3

AB1

A2

AB1

C

B2

C

B1

A3

CONSORZIO BACINO IMBRIFERO MONTANO DI VALLE CAMONICA

ESECUZIONE: DURAZZANI s.r.l. - Firenze
IRTEF s.r.l. - Firenze
AERIMAP s.r.l. - Firenze

Ripresa aerea eseguita il 23-05-2000

D1

B3

B2

A2

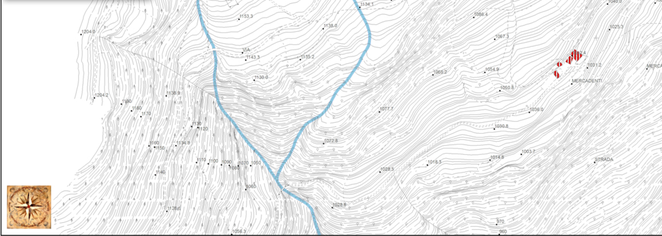

Comune di Malonno
Provincia di Brescia

P.G.T.
Piano di Governo del Territorio

Documento di Piano - DdP

Quadro conoscitivo del territorio comunale

OGGETTO:
Caratteri insediativi

APPROVAZIONE

Progettista: **dott. arch. Filippo Renoldi** Collaboratore: **dott. arch. Caterina Borghi**

Il Commissario:
Il Sindaco:
Il Segretario:
Adozione:
Approvazione:

Frazione:	Scala:	Tavola:
LORITTO MIRAVALLE IEZZA	1:2.000	16A

I contenuti della presente tavola si intendono validati dal R.U.P. dell'U.T.C.

Data: 30/10/2014 Timbro Firma

Renoldi via N. Tommaseo, 8 - 21047 SARONNO (VA) tel. +39-0296703305 fax +39-0296245914 e-mail: info@renoldi.it
dottore architetto Filippo Renoldi, dottore architetto Caterina Borghi, geometra Sabrina Castiglioni, dottore architetto Milena Tortorelli