Legenda

- Confine comunale Malonno da catasto georeferenziato

INFRASTRUTTURE

- FERROVIA
- STRADE
- Ambiti di alto valore percettivo
- Ambiti di particolare interesse ambientale
- Parchi Regionali

SUOLO URBANIZZATO

- NUCLEO DI ANTICA FORMAZIONE PROPOSTO
- AREE EDIFICATE RESIDENZIALI
- AREE EDIFICATE INDUSTRIALI
- AREE ARTIGIANALI
- AREE EDIFICATE COMMERCIALI
- AREE A STANDARD
- AREE A STANDARD PRODUTTIVI

Uso del suolo delle aree agricole e forestali

- Aree sabbiose, ghiaiose e spiagge
- Castagneti da frutto
- Accumuli detritici e affioramenti litoidi privi di vegetazione
- Boschi di conifere
- Boschi di latifoglie
- Boschi misti di conifere e di latifoglie
- Seminativo semplice
- Laghi, bacini, specchi d'acqua
- Alvei fluviali e corsi d'acqua artificiali
- Ghiacciai e nevai
- Prati e pascoli
- Vegetazione arbustiva e dei cespuglieti
- Vegetazione rupestre
- Vegetazione palustre e delle torbiere
- Aree estrattive

NOTA: I dati relativi all'uso del suolo delle aree agricole e forestali sono stati recepiti dalla Regione Lombardia redatti dalla Regione stessa su CTR 1:10.000, riportati in questa tavola su base aerofotogrammetrica in scala 1:2.000 a solo titolo indicativo

AMBIENTE: *determinate aree naturali, dove sussistono determinati equilibri nei rapporti tra conformazione fisica, associazioni vegetali, forme selvatica, ecc., con un'influenza delle attività umane, minima, o comunque tendente a non influire su tali rapporti.*
Fonte: Enciclopedia Treccani – Appendice IV vol.II – AMBIENTE E PAESAGGIO, pag. 110 – Bernardo Rossi Doria

AMBIENTE: *l'ambiente è dato dalla profonda e continua interazione tra componenti naturali ed antropiche: in ogni territorio si sovrappongono visibilmente le trasformazioni determinatesi nei "tempi brevi" della storia e le modificazioni verificatesi nei "tempi lunghi" della natura fino a formare un "unicum" organico ed inscindibile. Attualmente è impossibile parlare di "ambiente" senza considerare la presenza umana in quanto ogni area del pianeta ne risente direttamente o indirettamente.*
Fonte: www.arpa.it

PAESAGGIO: *per paesaggio si intende il territorio espressivo di identità, il cui carattere deriva dall'azione di fattori naturali, umani e dalle loro interrelazioni.*
Fonte: D.Lgs. 26 marzo 2008 n.63 "Ulteriori disposizioni integrative e correttive del decreto legislativo 22 gennaio 2004 n.42, in relazione al paesaggio" – art.2

PAESAGGIO: *una determinata parte di territorio, così come è percepita dalle popolazioni, il cui carattere deriva dall'azione di fattori naturali e/o umani e/o dalle loro interrelazioni.*
Fonte: Convenzione Europea del Paesaggio – Firenze, 20 ottobre 2000

TERRITORIO: *"soggetto vivente ad alta complessità", intendendo per soggetto vivente né il complesso di ecosistemi, né la società presente che vive in un determinato luogo…Per tale autore il territorio è soggetto vivente in quanto prodotto dalla interazione di lunga durata tra insediamento umano ed ambiente, ciclicamente trasformato dal succedersi delle civilizzazioni; non è un oggetto fisico, ("il territorio non esiste in natura"), piuttosto rappresenta l'esito di un "processo di territorializzazione", ovvero un processo di strutturazione dello spazio fisico da parte della società insediata; il suolo, la terra, l'ambiente fisico, il paesaggio, l'ecosistema, l'architettura, le infrastrutture non sono ancora il territorio, essi ne rappresentano i supporti fisici e simbolici. La specificità del territorio consiste nel suo essere esito della capacità di strutturazione simbolica dello spazio, consentendo il riconoscimento di una correlazione fra luogo fisico e spazio culturale, simbolico, economico della società insediata; il territorio è inscindibile sia dai suoi rapporti materiali che dalle diverse forme di appropriazione che si sono succedute.*
Fonte: Contributo di Magnaghi (2000) - definizione redatta da Alessia Sergus. Sito internet: www.tesionline.it

MALONNO - SCHEMA INDIVIDUAZIONE SEZIONI DEL TERRENO

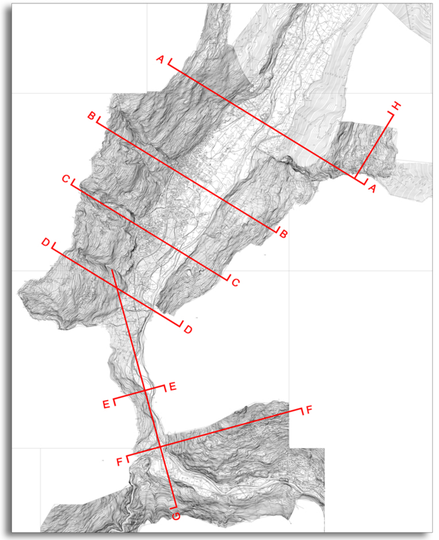

VISTE AEREE ZONA INDUSTRIALE MIRAVALLE

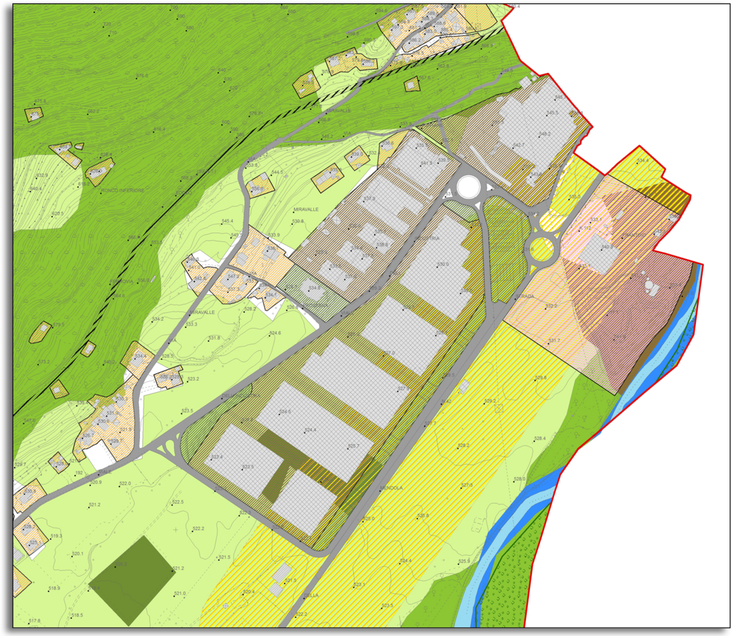

ESTRATTO 1:2.000 MIRAVALLE

VISTA AEREA DI MALONNO E DELLE SUE FRAZIONI

VISTA AEREA LORITTO

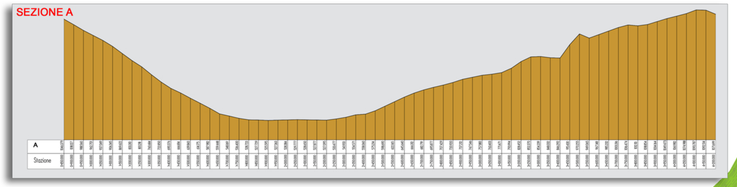

VISTE AEREE ZONA INDUSTRIALE MIRAVALLE

VISTA AEREA LEZZA

VISTA AEREA DI MALONNO E DELLE SUE FRAZIONI

CONSORZIO BACINO IMBRIFERO MONTANO DI VALLE CAMONICA

ESECUZIONE: DURAZZANI s.r.l. - Firenze
IRTEF s.r.l. - Firenze
AERMAP s.r.l. - Firenze

Ripresa aerea eseguita il 23-05 e il 21-06-2000
Collaudata dall'Ufficio Cartografico della Provincia di Brescia

Comune di Malonno
Provincia di Brescia

P.G.T.

Piano di Governo del Territorio

Documento di Piano - DdP

Quadro conoscitivo del territorio comunale

OGGETTO:
Caratteri ambientali

APPROVAZIONE

Progettista: dott. arch. Filippo Renoldi Collaboratore: dott. arch. Caterina Borghi

Il Commissario:
Il Sindaco:
Il Segretario:
Adozione:
Approvazione:

Frazione:	Scala:	Tavola:
LORITTO MIRAVALLE LEZZA	1:2.000	14A

I contenuti della presente tavola si intendono validati dal R.U.P. dell'U.T.C.

Data: 30/10/2014 Timbro Firma

Renoldi via N. Tommaseo, 8 - 21047 SARONNO (VA) tel. +39-0296703305 fax +39-0296245914 e-mail: info@renoldi.it
dottore architetto Filippo Renoldi, dottore architetto Caterina Borghi, geometra Sabina Castiglioni, dottore architetto Milena Tortorelli