










Legenda

-  Sorgente non captata
-  Deflusso concentrato acque superficiali
-  Area soggetta a fenomeni di allagamento per apporti dai corsi d'acqua

- | | | |
|---|---|---|
| | Attivi | Quiescenti |
| Sbancamento stradale in degradazione attiva |  |  |
| Erosione diffusa |  |  |
| Solco d'erosione |  |  |

COMUNE DI MALONNO



Provincia di Brescia

La componente geologica nella pianificazione comunale

1999 - Studio geologico del territorio comunale - ai sensi dell' art. 3 della l.r. 24/11/97 con recepimento delle osservazioni della Regione Lombardia del 5 Settembre 2000 prot. Z1 2000. 0031151

2002 - Valutazione della pericolosità delle aree di conoide - ai sensi della d.g.r. 11/12/2001 con recepimento delle osservazioni della Regione Lombardia del 9 Giugno 2003 prot. Z1 2003. 0025925

CARTA DELLA DINAMICA
GEOMORFOLOGICA DI DETTAGLIO CON
ELEMENTI LITOLOGICI E GEOTECNICI

Settembre 2003
Allegato 4/e
Scala 1:2000

LORITTO

Dott. Geol. Gilberto Zaina



Geologia Tecnica Camuna
Studio associato - tel/fax 0364 533637
Via Albera, 3 - Darfo Boario Terme (BS)
E-mail : geotec@intercam.it