









**LEGENDA**

- Limite Comunale 
- Reticolo idrico principale 
- Reticolo idrico minore 
- Fasce di rispetto 
- Corsi d'acqua intubati 
- Tombotti
- Ponti
- Guadi
- Aree di pericolosità per esondazioni e dissesti morfologici di carattere torrentizio lungo le aste dei corsi d'acqua:
  - Aree coinvolgibili da fenomeni con pericolosità molto elevata Ee 
  - Aree coinvolgibili da fenomeni con pericolosità elevata Eb 
  - Aree coinvolgibili da fenomeni con pericolosità moderata Em 

 **Comune di Incudine**  
Provincia di Brescia

**P.G.T.**

Piano di Governo del Territorio

OGGETTO:  
Carta delle fasce di rispetto



Dottor Gilberto Zaina - geologo      Dottor Luigi Paolo Salvetti - geologo

Il Sindaco:  
Il Segretario:  
Adozione:  
Approvazione:

Scala:  
1:2.000      Tavola:  
**B.2b**

Geo.Te.C.  
Geologia Tecnica Camuna  
Studio associato  
Via Albera, 3  
Darfo B.T. (BS)

Studio geologia applicata e Pianificazione del territorio  
Via del Sellero, 2  
Castro (BG)