



Dottor Gilberto Zaina - geologo

Dottor Luigi Paolo Salvetti - geologo

Il Sindaco:

Il Segretario:

Adozione:

Approvazione:






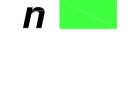


Geo.Te.C.
Geologia Tecnica Camuna
Studio associato
Via Albera, 3
Darfo B.T. (BS)

Scala:
1:2.000




Tavola:
B.2a

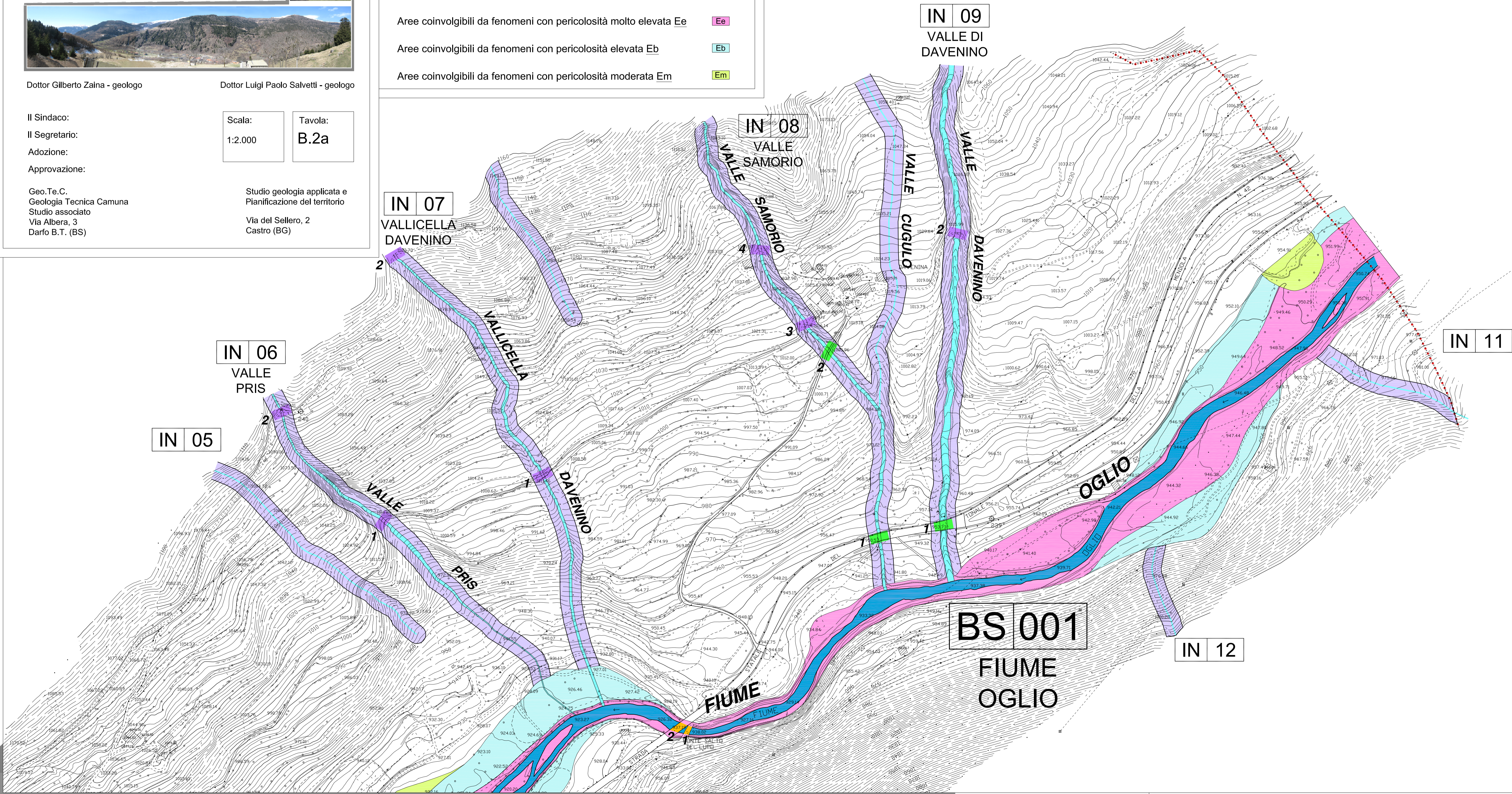
Studio geologia applicata e
Pianificazione del territorio
Via del Sellero, 2
Castro (BG)

LEGENDA

- Limite Comunale 
- Reticolo idrico principale 
- Reticolo idrico minore 
- Fasce di rispetto 
- Corsi d'acqua intubati 
- Tombotti 
- Ponti 
- Guadi 

Aree di pericolosità per esondazioni e dissesti morfologici di carattere torrentizio lungo le aste dei corsi d'acqua:

- Aree coinvolgibili da fenomeni con pericolosità molto elevata **Ee** 
- Aree coinvolgibili da fenomeni con pericolosità elevata **Eb** 
- Aree coinvolgibili da fenomeni con pericolosità moderata **Em** 



IN 05

IN 06
VALLE PRIS

IN 07
VALLICELLA DAVENINO

IN 08
VALLE SAMORIO

IN 09
VALLE DI DAVENINO

IN 11

IN 12

BS 001
FIUME OGLIO